



**GŁÓWNY URZĄD STATYSTYCZNY**  
**CENTRAL STATISTICAL OFFICE**

**POWIERZCHNIĄ I LUDNOŚĆ  
W PRZEKROJU TERYTORIALNYM  
W 2011 R.**

**AREA AND POPULATION  
IN THE TERRITORIAL PROFILE  
IN 2011**

---

**Statistical  
Information  
and Elaborations**

**Informacje  
i opracowania  
statystyczne**

---

**Warszawa 2011**

Opracowanie publikacji <i>Preparation of the publication</i>	GUS, Departament Metodologii, Standardów i Rejestrów <i>CSO, Methodology, Standards and Registers Department</i>
kierujący <i>supervisor</i>	Ireneusz Budzyński – dyrektor Departamentu <i>director of the Department</i>
zespół <i>team</i>	Urszula Taradejna, Krystyna Korczak-Żydaczewska, Magdalena Milusz, Jolanta Wójcikowska, Anna Szejder (wykonanie mapy <i>preparation of the map</i> )  Małgorzata Marczak (Centrum Informatyki Statystycznej <i>Statistical Computing Centre</i> )
Okładka <i>Cover</i>	Zakład Wydawnictw Statystycznych <i>Statistical Publishing Establishment</i>

ISSN 1505-5507

Publikacja dostępna na CD oraz w Internecie – [www.stat.gov.pl](http://www.stat.gov.pl)  
*Publication available on CD-ROM and at website – [www.stat.gov.pl](http://www.stat.gov.pl)*

## PRZEDMOWA

Niniejsza publikacja stanowi kolejną, wydawaną w cyklu rocznym od 1984 roku, prezentację danych o powierzchni i liczbie ludności w poszczególnych jednostkach podziału terytorialnego kraju oraz w regionach (NTS 1) i podregionach (NTS 3), funkcjonujących w ramach Nomenklatury Jednostek Terytorialnych do Celów Statystycznych (NTS).

W imiennych wykazach województw, powiatów, miast na prawach powiatu, gmin, miast, a także regionów oraz podregionów zamieszczono lokaty tych jednostek pod względem powierzchni i liczby ludności w ogólnej zbiorowości jednostek danego rodzaju. W wykazie gmin oznaczono ponadto jednostki o największej i najmniejszej powierzchni i liczbie ludności w obrębie każdego województwa oraz odpowiednio wyróżniono nazwy gmin, w których znajdują się:

- przedsiębiorstwa uzdrowiskowe,
- porty lotnicze,
- porty morskie,
- przejścia graniczne.

Publikację opracowano na podstawie:

- rozporządzenia Rady Ministrów z dnia 15 grudnia 1998 r. w sprawie szczegółowych zasad prowadzenia, stosowania i udostępniania krajowego rejestru urzędowego podziału terytorialnego kraju oraz związanych z tym obowiązków organów administracji rządowej i jednostek samorządu terytorialnego (Dz. U. z 1998 r. Nr 157, poz. 1031 z późn. zm.),
- rozporządzenia Rady Ministrów z dnia 14 listopada 2007 r. w sprawie wprowadzenia Nomenklatury Jednostek Terytorialnych do Celów Statystycznych (NTS), (Dz. U. z 2007 r. Nr 214, poz. 1573 z późn. zm.),
- rozporządzenia Rady Ministrów dotyczącego zmian w podziale terytorialnym kraju (Dz. U. z 2010 r. Nr 138, poz. 929),
- danych o powierzchni jednostek podziału terytorialnego kraju, uzyskanych z Departamentu Informacji o Nieruchomościach w Głównym Urzędzie Geodezji i Kartografii,
- danych o liczbie ludności w poszczególnych jednostkach podziału terytorialnego kraju uzyskanych z Departamentu Badań Demograficznych GUS,
- danych o lokalizacji przedsiębiorstw uzdrowiskowych uzyskanych z Departamentu Badań Społecznych i Warunków Życia GUS,
- danych o lokalizacji portów lotniczych i morskich oraz przejść granicznych, określonych w rozporządzeniu Ministra Spraw Wewnętrznych i Administracji (Dz. U. z 2008 r. Nr 236, poz. 1645), obwieszczeniu Ministra Spraw Wewnętrznych i Administracji (Monitor Polski z 2008 r. Nr 97, poz. 854) oraz decyzji Rady z dnia 6 grudnia 2007 r. w sprawie pełnego stosowania przepisów dorobku Schengen w Republice Czeskiej, Republice Estońskiej, Republice Łotewskiej, Republice Litewskiej, Republice Węgierskiej, Republice Malty, Rzeczypospolitej Polskiej, Republice Słowenii i Republice Słowackiej (Dz. U. Unii Europejskiej z dn. 8 grudnia 2007 r. L 323/34).

Dyrektor Departamentu  
Metodologii, Standardów i Rejestrów



Ireneusz Budzyński

## **PREFACE**

*This publication is a subsequent presentation in the cycle of annual publications issued since 1984 and concerning the data on the area and population of particular units of territorial division of the country, as well as of regions (NTS 1) and subregions (NTS 3) operating within the Nomenclature of Territorial Units for Statistical Purposes (NTS).*


*In the lists of names of voivodships, powiats, cities with powiat status, gminas, towns, as well as regions and subregions, there were included the ranking positions of these units with regard to area and population in the general group of units of particular types. The list of gminas comprised additional designation of the units with the largest and the smallest areas and population in particular voivodships, as well as the names of the gminas in which there are located:*

- health resort enterprises,*
- airports,*
- seaports,*
- border crossings.*

*The publication is based on:*

- Regulation of the Council of Ministers of 15 December 1998 on detailed principles of running, using and making available the territorial register and related to it obligations of the state administration agencies and units of self-government entities (Journal of Laws of year 1998 No 157, item 1031 with amendments),*
- Regulation of the Council of Ministers of 14 November 2007 on introduction the Nomenclature of Territorial Units for Statistical Purposes (NTS), (Journal of Laws of 2007 No 214, item 1573 with amendments),*
- Regulation of the Council of Ministers concerning the changes in territorial division of the country (Journal of Laws of 2010 No 138, item 929),*
- the data on the area of the units of territorial division of the country obtained from the Department of Information on Real Estates of the Head Office of Geodesy and Cartography,*
- the data on population in particular units of territorial division obtained from the Demographic Surveys Department of CSO,*
- the data on the location of health resort enterprises obtained from the Social Surveys and Living Condition Department of CSO,*
- the data on the location of airports, seaports and border crossings specified in the Regulations of the Minister of Interior and Administration (Journal of Laws of 2008 No 236, item 1645), the Announcement by the Minister of Interior and Administration (Official Journal of the Republic of Poland of 2008 No 97, item 854) as well as the Council Decision of 6 December 2007 on the full application of the provisions of the Schengen acquis in the Czech Republic, the Republic of Estonia, the Republic of Latvia, the Republic of Lithuania, the Republic of Hungary, the Republic of Malta, the Republic of Poland, the Republic of Slovenia and the Slovak Republic (Official Journal of the European Union of 8 Dec 2007 L 323/34).*

*Director of Methodology, Standards and  
Registers Department*



*Ireneusz Budzyński*

**SPIS TREŚCI**  
**CONTENTS**

	Strona Page
Przedmowa .....	3
<i>Preface</i> .....	4
Uwagi metodyczne.....	7
<i>Methodological notes</i> .....	8
Wyniki badań – synteza .....	9
<i>Results of surveys – synthesis (Resume)</i> .....	15

**TABLICE**  
**TABLES**

	Numer Number	Strona Page
Powierzchnia, ludność oraz lokaty według województw .....	1	17
<i>Area, population and ranking positions by voivodships</i>		
Powierzchnia, ludność oraz lokaty według powiatów i miast na prawach powiatu .....	2	17
<i>Area, population and ranking positions by powiats and cities with powiat status</i>		
Powierzchnia i ludność powiatów i miast na prawach powiatu według województw .....	3	28
<i>Area and population of powiats and cities with powiat status by voivodships</i>		
Powierzchnia i ludność według rodzaju gmin (w przekroju wojewódzkim) .....	4	29
<i>Area and population by the types of the gminas (by voivodships)</i>		
Powierzchnia i ludność w miastach oraz liczba miast powyżej 20 tys. mieszkańców (w przekroju wojewódzkim) .....	5	31
<i>Area and population in towns and number of towns with more than 20 thous. inhabitants (by voivodships)</i>		
Powierzchnia i ludność na wsi oraz liczba miejscowości wiejskich (w przekroju wojewódzkim) .....	6	31
<i>Area and population on rural territories and number of rural localities (by voivodships)</i>		
Powiaty i miasta na prawach powiatu według powierzchni (w przekroju wojewódzkim) .....	7	32
<i>Powiats and cities with powiat status by area (by voivodships)</i>		
Gminy według powierzchni (w przekroju wojewódzkim) .....	8	34
<i>Gminas by area (by voivodships)</i>		
Miasta według powierzchni (w przekroju wojewódzkim) .....	9	37
<i>Towns by area (by voivodships)</i>		
Tereny wiejskie w gminach według powierzchni (w przekroju wojewódzkim) .....	10	38
<i>Rural territories in gminas by area (by voivodships)</i>		
Powiaty i miasta na prawach powiatu według liczby ludności (w przekroju wojewódzkim) .....	11	39
<i>Powiats and cities with powiat status by population (by voivodships)</i>		
Gminy według liczby ludności (w przekroju wojewódzkim) .....	12	41
<i>Gminas by population (by voivodships)</i>		
Miasta według liczby ludności (w przekroju wojewódzkim) .....	13	44
<i>Towns by population (by voivodships)</i>		
Tereny wiejskie w gminach według liczby ludności (w przekroju wojewódzkim) .....	14	45
<i>Rural territories in gminas by population (by voivodships)</i>		
Powiaty i miasta na prawach powiatu według powierzchni i liczby ludności .....	15	46
<i>Powiats and cities with powiat status by area and population</i>		
Gminy według powierzchni i liczby ludności .....	16	46
<i>Gminas by area and population</i>		

	Numer Number	Strona Page
Przeciętna powierzchnia i liczba ludności w powiatach i miastach na prawach powiatu (w przekroju wojewódzkim) .....	17	48
<i>Average area and population in powiats and cities with powiat status (by voivodships)</i>		
Przeciętna powierzchnia i liczba ludności w gminach (w przekroju wojewódzkim) .....	18	48
<i>Average area and population in gminas (by voivodships)</i>		
Powiaty i miasta na prawach powiatu według gęstości zaludnienia (w przekroju wojewódzkim) .....	19	49
<i>Powiats and cities with powiat status by population density (by voivodships)</i>		
Gminy według gęstości zaludnienia (w przekroju wojewódzkim) .....	20	50
<i>Gminas by population density (by voivodships)</i>		
Miasta według gęstości zaludnienia (w przekroju wojewódzkim) .....	21	52
<i>Towns by population density (by voivodships)</i>		
Tereny wiejskie w gminach według gęstości zaludnienia (w przekroju wojewódzkim) .....	22	52
<i>Rural territories in gminas by population density (by voivodships)</i>		
Ludność według grup wieku w przekroju wojewódzkim .....	23	53
<i>Population by age groups by voivodships</i>		
Zestawienie liczby jednostek podziału terytorialnego oraz podregionów (NTS 3) według województw .....	24	54
<i>Number of territorial division units and subregions (NTS 3) by voivodships</i>		
Zmiany podziału administracyjnego w okresie od 02.01.2010 r. do 01.01.2011 r. ....	25	55
<i>Changes in administrative division in the period since 2<sup>nd</sup> January 2010 till 1<sup>st</sup> January 2011</i>		
Powierzchnia, ludność oraz lokaty według gmin .....	26	57
<i>Area, population and ranking positions by gminas</i>		
Powierzchnia, ludność oraz lokaty według miast .....	27	172
<i>Area, population and ranking positions by towns</i>		
Powierzchnia, ludność oraz lokaty według regionów (NTS 1) .....	28	192
<i>Area, population and ranking positions by regions (NTS 1)</i>		
Powierzchnia, ludność oraz lokaty według podregionów (NTS 3) .....	29	193
<i>Area, population and ranking positions by subregions (NTS 3)</i>		
Największe i najmniejsze jednostki podziału terytorialnego oraz NTS .....	30	195
<i>The biggest and the smallest units of territorial division and NTS</i>		
<b>MAPA</b>		
<b>MAP</b>		
Przyrost lub ubytek ludności w wieku produkcyjnym (2009=100) .....		13
<i>Increase or decrease of population at working age (2009=100)</i>		
<b>WYKRESY</b>		
<b>GRAPHS</b>		
Rozkład gmin miejskich i miast w gminach miejsko-wiejskich według powierzchni .....		10
<i>Gradation of urban gminas and towns in urban-rural gminas by area</i>		
Rozkład gmin miejskich i miast w gminach miejsko-wiejskich według liczby ludności .....		11
<i>Gradation of urban gminas and towns in urban-rural gminas by population</i>		

## UWAGI METODYCZNE

- Podział terytorialny kraju na województwa, powiaty, miasta na prawach powiatu, gminy i miasta oraz liczbę miejscowości wiejskich wykazano według stanu w dniu 01.01.2011 r. Również według tego stanu prezentowany jest podział na jednostki nomenklatury NTS: regiony (NTS 1) i podregiony (NTS 3).
- Dane o powierzchni jednostek podziału terytorialnego oraz jednostek nomenklatury NTS: regionów (NTS 1) i podregionów (NTS 3) podane zostały według stanu w dniu 01.01.2011 r. na podstawie wykazów uzyskanych z Państwowego Rejestru Granic i Powierzchni Jednostek Podziału Terytorialnego Państwa (PRG); rejestr prowadzony jest w Głównym Urzędzie Geodezji i Kartografii. Według wykazu na rok 2011 uległa zmianie powierzchnia większej ilości jednostek niż wynika to z ogłoszonych zmian w podziale terytorialnym kraju. Miały na to wpływ czynniki opisane w części 2.1 publikacji.
- Powierzchnia podana w rubryce „Przyrosty / ubytki” w Tabl. 25, prezentującej zmiany w podziale terytorialnym kraju, jest zgodna z oficjalną powierzchnią przenoszonego terenu podaną w rozporządzeniu Rady Ministrów dotyczącym tych zmian i nie wynika z bilansu powierzchni według stanu ze stycznia 2010 i 2011 r.
- Liczbę ludności wszystkich prezentowanych jednostek wykazano na podstawie bilansu ludności według stanu w dniu 31.12.2010 r. w przeliczeniu na podział terytorialny obowiązujący od 01.01.2011 r.
- W celu uzyskania dokładniejszego wyniku, liczbę ludności na 1 km<sup>2</sup> w przekroju jednostek podziału terytorialnego obliczono na podstawie danych o powierzchni wyrażonej w hektarach.
- W tablicach zawierających przedziały liczbowe powierzchni wyrażone w km<sup>2</sup>, jednostki podziału terytorialnego kwalifikowano do poszczególnych przedziałów w oparciu o ich powierzchnię wyrażoną w hektarach.
- W wyniku zaokrąglenia powierzchni jednostek z hektarów do pełnych kilometrów kwadratowych przy sumowaniu mogą wystąpić drobne różnice w zbilansowaniu danych.
- Lokaty jednostek podziału terytorialnego kraju oraz regionów (NTS 1) i podregionów (NTS 3) prezentowane są w odniesieniu do powierzchni wyrażonej w hektarach oraz liczby ludności. Lokaty określają pozycję danej jednostki w ogólnej zbiorowości jednostek danego stopnia podziału terytorialnego oraz regionów (NTS 1) i podregionów (NTS 3). W przypadku, gdy dwie lub więcej jednostek ma identyczną powierzchnię lub liczbę ludności, otrzymują one taką samą lokatę. Następna jednostka, o mniejszej wartości cechy, otrzymuje następną w kolejności lokatę. W związku z tym liczba lokat może być mniejsza niż liczba jednostek danego stopnia podziału terytorialnego.
- 65 miast stanowiących gminy miejskie, które jednocześnie posiadają status miasta na prawach powiatu, ujętych jest w tablicach dotyczących miast na prawach powiatu oraz gmin, a także w tablicy prezentującej dane dla miast. Również lokaty pod względem powierzchni i liczby ludności zostały im nadane we wszystkich tych grupach jednostek, tj. w zbiorowości miast na prawach powiatu, gmin oraz miast.

## **METHODOLOGICAL NOTES**

- Territorial division of the country into voivodships, powiats, cities with powiat status, gminas and towns, and the number of rural localities are listed as of 1<sup>st</sup> January 2011, and so is the division into NTS units: regions (NTS 1) and subregions (NTS 3).
- The data on the area of the units of territorial division and NTS units regions (NTS 1) as well as subregions (NTS 3) are based on the State Register of Borders and Area of Units of Administrative Division of the Country as of 1<sup>st</sup> January 2011. The register is kept by Head Office of Geodesy and Cartography. In comparison to previous year there are differences between areas of more territorial units, that was listed in Journal of Laws. This is the result of factors described in part 2.1 of the publication.
- Area given in column “Increase / Decrease” in Table 25 presenting the changes in the territorial division of the country is accord with the legal area of transferred territory, published in the Journal of Laws. It is not a result of balance of units areas as of 2010 and 2011 years.
- The population in all presented units is based on population assessment as of 31<sup>st</sup> December 2010, recalculated according to the territorial division applicable as of 1<sup>st</sup> January 2011.
- The population per 1 km<sup>2</sup> across the units of territorial division has been calculated according to the data on area in hectares in order to obtain a more accurate result.
- In the tables where area brackets are expressed in km<sup>2</sup> the units of territorial division are qualified into particular sections according to their area in hectares.
- There might be insignificant differences in data balance as a result of rounding the area of territorial units from hectares to square kilometers.
- Position in the list of particular units of territorial division of the country, as well as regions (NTS 1) and subregions (NTS 3) are presented with regard to area expressed in hectares and population. The position indicates the rank for given unit in a general group of units of particular level of territorial division, as well as regions (NTS 1) and subregions (NTS 3). If two or more units have identical area or population, they are assigned to the same place in the list. A successive unit with smaller feature value is assigned to a consecutive position in the list. Therefore the number of places in the list can be smaller than the number of units of particular level of territorial division.
- 65 towns which are urban gminas, being also the cities with powiat status are listed in tables containing cities with powiat status, gminas, and in the table presenting the data for towns. The positions in terms of area and population are assigned to these cities in all above groups of units, i.e. in the group of cities with powiat status, gminas and towns.



## WYNIKI BADAŃ – SYNTEZA

### 1. Zmiany podziału terytorialnego

Według stanu w dniu 1 stycznia 2011 r. w Polsce jest 16 województw, 314 powiatów, 65 miast na prawach powiatu oraz 2479 gmin.

W podziale terytorialnym kraju z dniem 1 stycznia 2011 r. wprowadzone zostały zmiany o następującym charakterze:

- zmiany granic gmin – dotyczą łącznie 7 jednostek (w tym 3 o statusie miasta) położonych w 2 województwach; zmiany granic gmin miały wpływ na przebieg granic jednostek wyższego rzędu: 1 powiatu i 1 miasta na prawach powiatu; pozostałe dotyczyły gmin położonych na terenie tych samych powiatów.
- nadanie statusu miasta pięciu miejscowości wiejskim w województwach:
  - łódzkim – Wolbórz (pow. piotrkowski),
  - małopolskim – Nowe Brzesko (pow. proszowicki),
  - podkarpackim – Pruchnik (pow. jarosławski),
  - podlaskim – Czyżew (pow. wysokomazowiecki), jednocześnie zmieniona została nazwa gminy (poprzednia nazwa: Czyżew-Osada),
  - zachodniopomorskim – Gościno (pow. kołobrzegi).

W związku z tym, w porównaniu z ubiegłym rokiem, wzrosła o 5 (do 602) liczba gmin miejsko-wiejskich; liczba gmin wiejskich zmalała o 5 (do 1571) co jest wynikiem zmiany charakteru 5 gmin z wiejskich na miejsko-wiejskie. Liczba miast ogółem wzrosła do 908, w tym miast położonych na terenie gmin miejsko-wiejskich do 602,

- korekty granic 8 miast położonych na terenie gmin miejsko-wiejskich, do których włączono fragmenty obszarów wiejskich tych gmin,
- zmiany nazw 2 gmin wiejskich (w tym, wspomnianej wyżej gminy Czyżew-Osada).

Zmiany dotyczyły łącznie 10 województw.

### 2. Zmiany powierzchni i liczby ludności jednostek podziału terytorialnego

#### 2.1. Zmiany powierzchni

W stosunku do ubiegłego roku ponownie odnotowano zmiany powierzchni jednostek wszystkich trzech szczebli podziału terytorialnego, tj. gmin, powiatów i województw jednakże w stopniu znacznie niższym niż w poprzednich latach. Było to wynikiem:

- wprowadzonych rozporządzeniem Rady Ministrów z dniem 1 stycznia 2011 r. zmian w podziale terytorialnym kraju, przedstawionych w Tabl. 25,
- kontynuacji przez Główny Urząd Geodezji i Kartografii, rozpoczętych w 2006 r., prac nad doprecyzowaniem obliczeń powierzchni jednostek terytorialnych nową metodą, opartą o dane komputerowe Państwowego Rejestru Granic i Powierzchni Jednostek Podziału Terytorialnego,
- prac modernizacyjnych nad ewidencją gruntów i budynków.

Dwa ostatnie czynniki stanowiły przyczynę większości zmian powierzchni, które objęły ok. 3% gmin, co rzutowało na obszary ok. 6% powiatów i miast na prawach powiatu i dwóch województw (powierzchnia woj. lubelskiego zmniejszyła się o 3 ha; o tyle samo zwiększyła się powierzchnia woj. podkarpackiego).

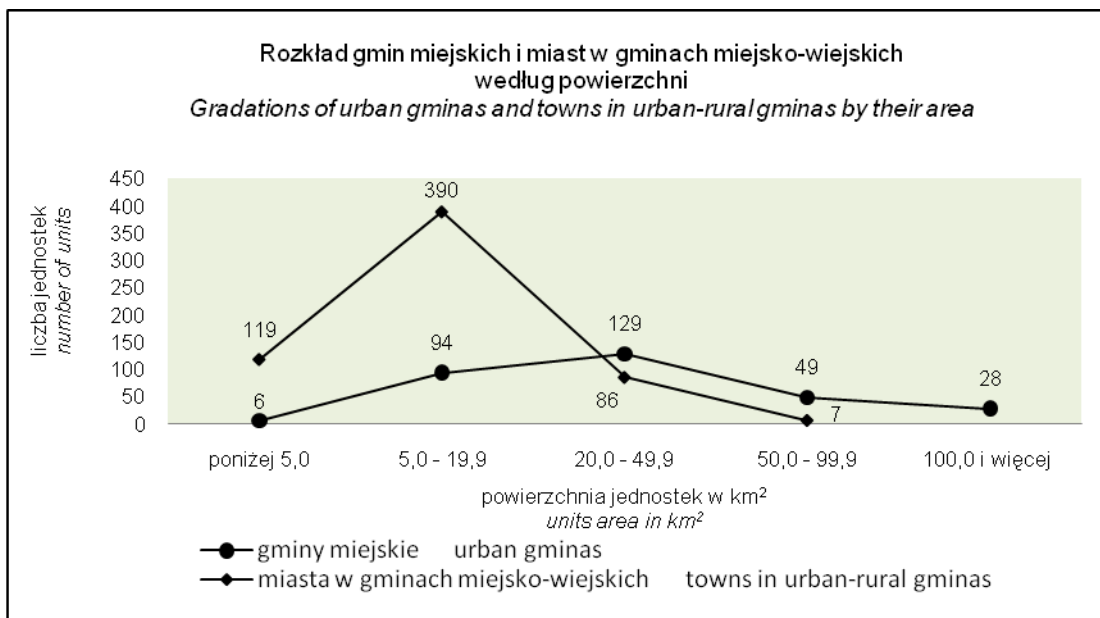
Największe zmiany na szczeblu powiatowym odnotowano w sąsiadujących powiatach województwa podkarpackiego: leżajskim i przeworskim. Powierzchnia pierwszego zmalała o 55 ha, drugiego zwiększyła się o 54 ha. Kolejne co do wielkości zmiany dotyczą powiatów w woj. lubelskim: powierzchnia powiatu puławskiego wzrosła o 16 ha, o 17 ha zmalała powierzchnia graniczącego z nim powiatu ryckiego. Wymienione zmiany wynikły z wymienionych powyżej prac modernizacyjnych prowadzonych przez GUGiK.

Województwa pod względem powierzchni mają lokaty od 1 do 16, powiaty od 1 do 313 (dwa powiaty: golubsko-dobrzyński w woj. kujawsko-pomorskim i pińczowski w woj. świętokrzyskim, ponownie uzyskały jednakową 254 lokatę, która odpowiada 61285 ha). Miastom na prawach powiatu, których jest 65, nadano

lokaty od 1 do 64. Miasta: Leszno (w woj. wielkopolskim) i Siedlce (woj. mazowieckie) mają taką samą 59 lokatę (3186 ha).

W zbiorowości gmin największa zmiana powierzchni dotyczy gminy miejskiej Kraśnik w pow. kraśnickim, woj. lubelskie. Na przyrost jej powierzchni złożyły się fragmenty terenów z gmin wiejskich: Kraśnik (55 ha) oraz Dzierzkowice (2 ha). Na zmianę tę nałożyły się prace modernizacyjne nad ewidencją gruntów i budynków, stąd powierzchnia gminy miejskiej Kraśnik zwiększyła się w efekcie o 58 ha. Wyłącznym wynikiem prac modernizacyjnych był natomiast przyrost o 54 ha powierzchni obszaru wiejskiego w gminie miejsko-wiejskiej Sieniawa (pow. przeworski, woj. podkarpackie) i zmniejszenie się (o 55 ha) powierzchni gminy wiejskiej Leżajsk (w pow. leżajskim, w tym samym województwie).

Pod względem powierzchni gminy uzyskały lokaty od 1 do 2339, gdyż w 115 przypadkach jednakową pozycję miały dwie gminy, w 8 przypadkach trzy, a w 3 przypadkach cztery jednostki.



Powiększenie się powierzchni miast w porównaniu z poprzednim rokiem odnotowano w dziesięciu województwach. W sumie wyniosło ono ponad 7 tys. ha i było największe w województwach: podkarpackim (1971 ha) i łódzkim (1691 ha). W głównej mierze stanowiło to skutek utworzenia w tych województwach nowych miast leżących na terenie gminy a także przyłączanie do miast w gminach miejsko-wiejskich fragmentów sąsiadujących z nimi obszarów wiejskich. W dwóch miastach o tym charakterze: Świebodzinie (woj. lubuskie, pow. świebodziński) i Kątach Wrocławskich (woj. dolnośląskie, pow. wrocławski) nastąpił największy przyrost powierzchni dla zbiorowości miast imiennie, odpowiednio o 640 i 226 ha. Było to wynikiem wprowadzenia zmian w podziale terytorialnym kraju. Według wykazu GUGiK powierzchnia Świebodzina zwiększyła się o 639 ha wskutek nakładających się prac modernizacyjnych.

Pod względem powierzchni 908 miast uzyskało lokaty od 1 do 798, gdyż w 93 przypadkach jednakową lokatę miały dwa miasta, w 7 przypadkach trzy miasta a w jednym przypadku cztery.

## 2.2. Zmiany liczby ludności

Liczba ludności Polski wzrosła o 32708 osób, co w porównaniu ze stanem na koniec poprzedniego roku stanowi 0,1%.

Wzrost liczby mieszkańców nastąpił w dziewięciu spośród szesnastu województw, największy ponownie w: mazowieckim i małopolskim (odpowiednio o 20744 i 11824 osoby, procentowo po 0,4). Największy ubytek przypada na województwa: łódzkie i lubelskie (odpowiednio 7475, 0,3% i 5307, 0,2%). Według liczby mieszkańców województwa mają lokaty od 1 do 16.

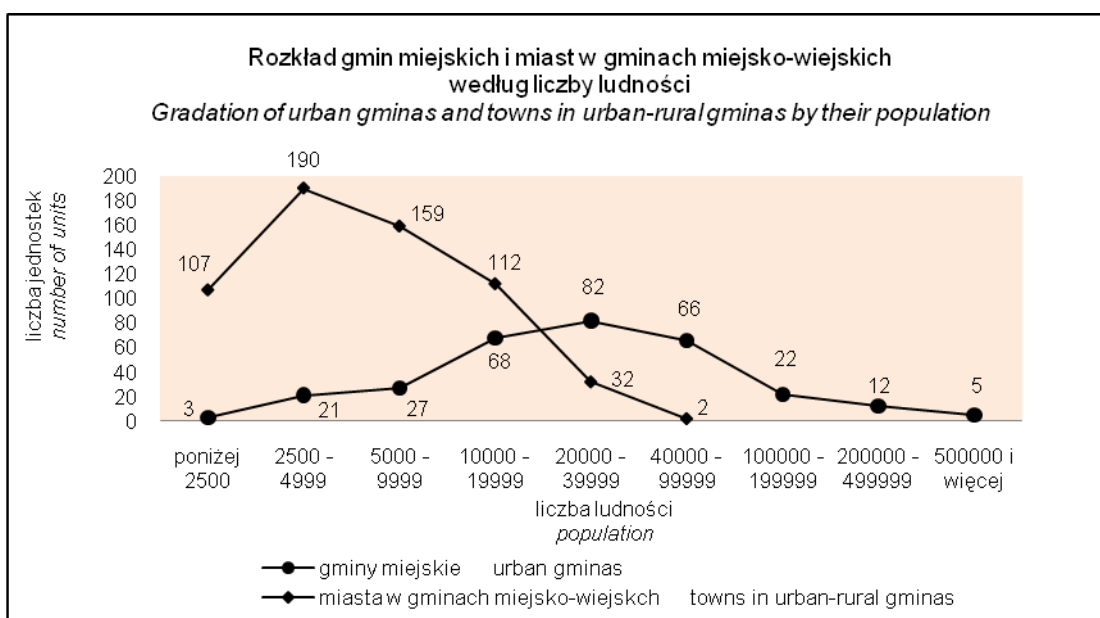
W 159 spośród 314 powiatów odnotowano wzrost liczby ludności, który, tak jak w poprzednim roku, był największy w powiecie poznańskim, woj. wielkopolskie (7852 osoby, 2,5%). Najwięcej osób ubyło w pow. wałbrzyskim, woj. dolnośląskie (1388, 0,8%).

Wzrost liczby mieszkańców nastąpił w 15 spośród 65 miast na prawach powiatu; największy był w Warszawie (5952 osoby, 0,3%), następnie w Krakowie (1183, 0,2%). Najliczniejszy ubytek ludności w tej grupie jednostek przypada na Łódź (5289, 0,7%) i Poznań (2594, 0,5%).

Pod względem liczby ludności 314 powiatów uzyskało lokaty od 1 do 312 (w 2 przypadkach taką samą lokatę miały dwa powiaty) a miasta na prawach powiatu od 1 do 65.

W 1195 spośród 2479 gmin liczba ludności wzrosła. Największy przyrost nastąpił, tak jak w poprzednim roku w wymienionej uprzednio Warszawie, gminie miejsko-wiejskiej Piaseczno, pow. piaseczyński, woj. mazowieckie (2007 osób, 2,9%,) oraz wiejskiej gminie Komorniki sąsiadującej z Poznaniem (1205, 6,6%). Liczba mieszkańców obniżyła się najbardziej we wspomnianych już: Łodzi i Poznaniu, a następnie w kolejnych miastach na prawach powiatu: Katowicach (1722, 0,6%) i Sosnowcu (1662, 0,8%) w woj. śląskim.

Gminy uzyskały pod względem liczby ludności lokaty od 1 do 2292, gdyż w 169 przypadkach taką samą pozycję miały dwie jednostki a w 9 przypadkach trzy.



Liczba ludności zamieszkałej w miastach w porównaniu z poprzednim rokiem zmniejszyła się o 20720 osób (0,1%), pomimo nadania statusu miasta kolejnym pięciu miejscowościom wiejskim. Największe ubytki przypadają ponownie na województwa: śląskie (10702 osoby, 0,3%), łódzkie (6678, 0,4%) oraz dolnośląskie (4804, 0,2%). Liczba mieszkańców miast wzrosła w pięciu spośród szesnastu województw; najbardziej w woj. mazowieckim (11061 osób, 0,3%).

W grupie miast podanych imiennie wzrost liczby mieszkańców nastąpił w 311 spośród 908 jednostek. Największy przypadek na wymienione już Warszawę i Kraków. Kolejne odnotowano w dwóch miastach woj. mazowieckiego: Piasecznie leżącym na terenie wspomnianej wyżej gminy miejsko-wiejskiej (1082 osoby, 2,6%) oraz w gminie miejskiej Ząbki w pow. wołomińskim (1050, 3,8%). Ubytki były największe we wzmiankowanych już miastach na prawach powiatu: Łódź, Poznań, Katowice i Sosnowiec.

Wszystkie miasta w liczbie 908 uzyskały pod względem liczby ludności lokaty od 1 do 889, gdyż w 19 przypadkach taką samą lokatę miały dwa miasta.

W porównaniu z poprzednim rokiem liczba ludności zamieszkującej na terenach wiejskich zwiększyła się o 53428 osób (0,4%). Stanowi to bilans przyrostów i ubytków w poszczególnych województwach. Najwięcej osób przybyło na terenach wiejskich w województwie wielkopolskim (13248 osób, 0,9%) następnie w: małopolskim, mazowieckim i pomorskim (po ponad 9000 osób, odpowiednio 0,6, 0,5 i 1,2%). Największe ubytki nastąpiły w województwach: podlaskim (3866 osób, 0,8%) i lubelskim (1724, 0,1%).

### 3. Gęstość zaludnienia

Gęstość zaludnienia dla całej Polski nie zmieniła się w porównaniu z poprzednim rokiem i wynosi 122 osoby na 1 km<sup>2</sup>. Wśród województw najwyższą wartość wskaźnika ma ponownie woj. śląskie (376 osób/km<sup>2</sup>) kolejne jest woj. małopolskie (218). Najmniejsza liczba osób, tak jak w poprzednim roku, przypada na 1 km<sup>2</sup> w województwach: podlaskim i warmińsko-mazurskim (po 59).

Najwyższą gęstość zaludnienia w grupie powiatów odnotowano ponownie w powiecie pruszkowskim w woj. mazowieckim (wzrost z 610 do 616 osób/km<sup>2</sup>). Następne są trzy powiaty woj. śląskiego: wodzisławski, będziński i mikołowski (odpowiednio 545, 414 i 401 osób/km<sup>2</sup>). Najmniej, bo 19 osób, przypada na 1 km<sup>2</sup> w powiecie bieszczadzkim, woj. podkarpackie. Kolejne jednostki o niskiej wartości wskaźnika – poniżej 30 osób/km<sup>2</sup>) to powiaty: sejneński i suwalski i hajnowski, wszystkie położone w woj. podlaskim.

Świętochłowice w woj. śląskim są ponownie najgęściej zaludnionym miastem na prawach powiatu (mimo spadku z 4064 do 4042 osób/km<sup>2</sup>). W kolejnych pod względem gęstości zaludnienia jednostkach tej zbiorowości: Chorzowie, także w woj. śląskim i w m.st. Warszawa na 1 km<sup>2</sup> przypada ponad 3000 osób. Świnoujście w woj. zachodniopomorskim pozostało jednostką o najmniejszej gęstości zaludnienia wśród miast na prawach powiatu (207 osób/km<sup>2</sup>).

W grupie gmin najwyższą gęstość zaludnienia mają wspomniane wyżej Świętochłowice. Kolejne najgęściej zaludnione gminy (ponad 3000 osób/km<sup>2</sup>) mają także charakter miejski. Są to: Piastów w pow. pruszkowskim, Legionowo w pow. legionowskim i m. st. Warszawa, wszystkie położone w woj. mazowieckim oraz wymieniony już Chorzów. Najgęściej zaludnioną gminą miejsko-wiejską jest Wołomin w pow. wołomińskim, także w woj. mazowieckim (wzrost z 820 do 825 osób/km<sup>2</sup>), a gminą wiejską – Buczkowice w pow. bielskim, woj. śląskie (565 osób/km<sup>2</sup>). Gminy wiejskie w woj. podkarpackim: Lutowiska w pow. bieszczadzkim i Cisna w pow. leskim mają najniższą gęstość zaludnienia w kraju (odpowiednio 5 i 6 osób/km<sup>2</sup>). Gmina miejsko-wiejska z najniższą wartością wskaźnika to Nowe Warpno w pow. polickim, woj. zachodniopomorskie (8 osób/km<sup>2</sup>), a gmina miejska – Krynica Morska w pow. nowodworskim, woj. pomorskie (12 osób/km<sup>2</sup>).

Wymienione już gminy miejskie: Świętochłowice i Piastów i Legionowo mają najwyższą gęstość zaludnienia w grupie miast. Kolejne jest miasto Swarzędz w pow. poznańskim, woj. wielkopolskie, leżące na terenie gminy miejsko-wiejskiej (3704 osoby/km<sup>2</sup>). Najrzadziej zaludnione są: wspomniana już gmina miejska Krynica Morska oraz miasta leżące na terenie gmin miejsko-wiejskich w woj. podlaskim: Suraż w pow. białostockim i Kleszczewo w pow. hajnowskim i Rajgród w pow. grajewskim (każde po mniej niż 50 osób/km<sup>2</sup>).

Gęstość zaludnienia terenów wiejskich w Polsce nie zmieniła się w porównaniu z poprzednim rokiem i wynosi 51 osób/km<sup>2</sup>. Ponownie jest ona najwyższa w województwach: małopolskim i śląskim (odpowiednio 124 i 120 osób na 1 km<sup>2</sup>). Najniższa (poniżej 30 osób/km<sup>2</sup>) przypada na województwa: zachodniopomorskie, warmińsko-mazurskie, podlaskie, i lubuskie.

### 4. Ludność według grup wieku

Struktura wiekowa ludności jest prezentowana według tzw. ekonomicznych grup wieku, tj. ludności w wieku przedprodukcyjnym, produkcyjnym i poprodukcyjnym. Wymienione grupy wiekowe stanowią odpowiednio 18,7 %, 64,4% i 16,9% ogółu ludności Polski.

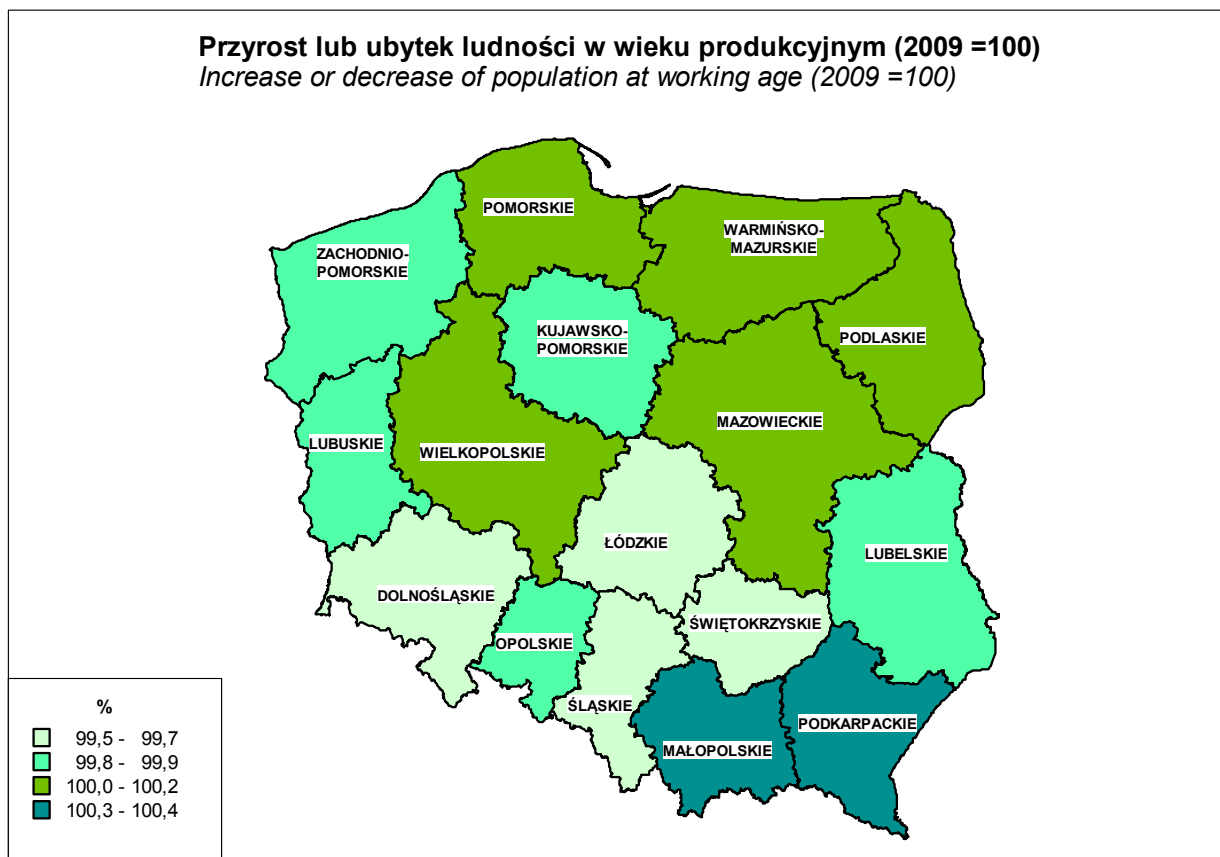
W 2010 r. liczba ludności w wieku przedprodukcyjnym w Polsce zmniejszyła się o 91115 osób. Stanowi to spadek o 1,3 % w porównaniu z poprzednim rokiem. Liczba osób w tej grupie wiekowej obniżyła się ponownie we wszystkich województwach, według wskaźnika procentowego najbardziej (o 2,4 %) w: podkarpackim (o 10427 osób), opolskim (4230) i świętokrzyskim (5550). Najmniejszy spadek odnotowano w woj. mazowieckim (0,2%, 1484). Było to wynikiem następujących zmian w poszczególnych grupach wiekowych osób w wieku przedprodukcyjnym:

- przyrostu o 27775 liczby osób w wieku 0-2 lat oraz o 38564 osoby mające 3-6 lat,
- ubytku o 90611 liczby osób w wieku 7-14 lat i o 66843 osoby mające 15-17 lat.

Województwa: pomorskie i warmińsko-mazurskie charakteryzują się najwyższym procentowym udziałem osób w wieku przedprodukcyjnym (odpowiednio 20,1% i 20,0%); najniższy jest on w województwie opolskim (16,8%).

W porównaniu z poprzednim rokiem liczba osób w wieku produkcyjnym w kraju zmniejszyła się o 9195, (niespełna 0,04%). Rozpatrując województwa ubytek nastąpił w 9 z nich, procentowo największy w łódzkim i śląskim po 0,5% (odpowiednio o 8629 i 13918 osób); przyrost odnotowano w 6 województwach, najwyższy w małopolskim i podkarpackim (po 0,4%, odpowiednio o 8649 i 6021 osób). Bez zmian pozostało województwo warmińsko-mazurskie.

Największy odsetek ludności w wieku produkcyjnym występuje w województwie opolskim (65,8%) najmniejszy ponownie w lubelskim (63,1%).



W stosunku do poprzedniego roku grupa osób w wieku poprodukcyjnym zwiększyła się o 133018, co stanowi 2,1%. Przyrost nastąpił ponownie we wszystkich województwach i wyniósł od 1,2% w woj. podlaskim do 2,9% w województwach: lubuskim i zachodniopomorskim.

Procentowy udział osób w wieku poprodukcyjnym w ludności województw ogółem jest ponownie największy w woj. łódzkim (18,8%), najmniejszy w woj. warmińsko-mazurskim (14,8%).

## 5. Regiony (NTS 1) i podregiony (NTS 3), zmiany w podziale

Nomenklatura Jednostek Terytorialnych do Celów Statystycznych (NTS) wprowadzona w Polsce w 2000 r. obejmuje 5 poziomów: 3 poziomy pokrywające się z jednostkami zasadniczego podziału terytorialnego kraju oraz dodatkowe 2 poziomy nieadministracyjne – regiony (NTS 1) i podregiony (NTS 3). Dane prezentowane dla regionów, województw, podregionów, powiatów i gmin odpowiadają poszczególnym poziomom nomenklatury od poziomu 1 do poziomu 5.

Regiony (NTS 1) wprowadzone z dniem 1 maja 2004 r. zastąpiły istniejącą wcześniej na Poziomie 1 jednostkę obejmującą obszar całego kraju. Regiony, w liczbie 6, skupiają jednostki szczebla wojewódzkiego (Tabl. 28). Podregiony (NTS 3), w liczbie 66, grupują w ramach województwa kilka do kilkunastu powiatów (Tabl. 29).

Wprowadzone z dniem 1 stycznia 2011 r. zmiany granic gmin nie miały wpływu na zasięg regionów (NTS 1). Na podregiony (NTS 3) rzutowała natomiast następująca zmiana: w woj. śląskim wyłączono z gminy Prabuty w pow. pszczyńskim (podregion 51 – tyski) fragment obszaru o powierzchni 5 ha i włączono go do miasta na prawach powiatu Żory w podregionie 49 – rybnickim. Na przeniesionym terenie zamieszkuje 10 osób (już uprzednio spisanych w mieście Żory).

## **6. Przejścia graniczne**

W Tabl. 26 zawierającej dane o gminach zaznaczono jednostki, na terenie których znajdują się ogólnodostępne przejścia graniczne. Nie zostały one zaznaczone w gminach, w których znajdują się porty lotnicze i morskie gdyż stanowią one zarazem lądowe lub morskie przejścia graniczne. Przejścia te są przeznaczone do przekraczania granicy państwowej na podstawie paszportów oraz innych uprawniających do tego dokumentów. Nie uwzględniono przejść granicznych przeznaczonych wyłącznie dla małego i uproszczonego ruchu granicznego, które można przekraczać na podstawie wydanych przepustek.

Zgodnie ze wspomnianym już w przedmowie układem z Schengen, granice Polski z: Czechami, Słowacją, Litwą i Niemcami stały się granicami wewnętrznymi Unii Europejskiej, a przejścia graniczne zostały zamknięte. Funkcjonujące przejścia graniczne pozostały w gminach leżących przy granicach Polski z: Rosją (w 4 gminach), Białorusią (w 7 gminach) oraz Ukrainą (w 9 gminach).

## **RESULTS OF SURVEY – SYNTHESIS (RESUME)**

### **1. Changes of territorial division**

According to a state of January 1<sup>st</sup> 2011, defining number of administrative units in Poland, there are 16 voivodships, 314 powiats, 65 cities with powiat status and 2479 gminas.

As of January 1<sup>st</sup> 2011, following changes were introduced to Poland administrative division, that means:

- changes of the borders of:
    - one powiat and one city with powiat status,
    - seven gminas including three gminas with town status,
    - eight towns located within gmina territory,
  - formation of five towns located within gmina territory, which is a result of granting a legal status of a town to five rural localities,
  - changes of the names of two gminas.
- All changes concerned ten voivodships.

### **2. Changes of area and population of territorial division units**

#### **2.1 Changes of area**

In comparison to the previous year, there are changes of the territorial division units area, which regarded all three levels of territorial division that means gminas, powiats and voivodships. In this year, differences in the area concern 3% of gminas, what caused the change of the area of 6% of powiats and of cities with powiat status as well as two voivodships. This is the result of continuation in 2010 a measuring of Poland territorial division units area by using of more precise method of calculation. This method is based on the data from the computer database of the State Register of Borders concerning the borders points coordinates. The modernization of units area listed in the Register of Land was also applied. Some of the units were influenced at the same time by the changes of territorial division published in the Journal of Laws and by geodetic works mentioned above. Thus it would be impossible to get their area as of 1 January 2011 using their area of previous year and the information on the changes of their borders given in Table 25 of the publication.

#### **2.2 Changes of population**

Poland population quantity, in comparison with the previous year, has raised by 32708 persons, what constitutes 0,1%. The maximal population increase occurred in the voivodships: mazowieckie and małopolskie (correspondingly 20774 and 11824 persons, what is a percentage rising by 0,4%). A maximum drop of inhabitants was noted in the voivodships: łódzkie (7475, 0,3%) and lubelskie (5307, 0,2%).

A population of towns in comparison with the previous year, has fallen by 20720 persons (0,1%), mostly again in the voivodships: śląskie (10702, 0,3%), łódzkie (6678, 0,4%) and dolnośląskie (4804, 0,2%). The biggest rising was noted in the mazowieckie voivodship (11061, 0,3%).

A comprising between the population of rural territories in this and previous year shows the raise by over 53 thous. (0,4%), mostly in the wielkopolskie voivodship (13248 persons, 0,9%). The biggest decreases occurred in the voivodships: podlaskie (3866, 0,8%) and lubelskie (1724, 0,1%).

### **3. Population density**

Population density per 1 km<sup>2</sup> in Poland did not change in comparison with a previous year and equals to 122 persons. In the voivodship profile, the highest value of the rate was noted in the śląskie voivodship – 376 persons/km<sup>2</sup>; the lowest, in the voivodships: podlaskie and warmińsko-mazurskie (59 persons/km<sup>2</sup>).

Among powiats the biggest number of persons by 1 km<sup>2</sup> was noted repeatedly in pruszkowski powiat in the mazowieckie voivodship (616), the smallest again in bieszczadzki powiat in the podkarpackie voivodship (19).

The maximum density of the population in group of gminas occurred in Świętochłowice (despite the decline of 4064 to 4042 people/km<sup>2</sup>) which is also a city with powiat status in the śląskie voivodship; the

minimal density of the population (12 persons/km<sup>2</sup>) was noted again in urban gmina Krynica Morska in nowodworski powiat, the pomorskie voivodship.

#### **4. Population by age groups**

Age groups structure of a population is presented according to so called economical age groups, i. e.: people at pre-working, working and post-working age. They constitute accordingly 18,7%, 64,4% and 16,9% of the whole Poland population.

In 2010 year, the number of people of a pre-working age fell by 91115 persons (1,3% in relation to the previous year). Maximal decrease in percent occurred in the podkarpackie voivodship (2,4%, 10427 persons), and a minimal – in the mazowieckie voivodship (0,2%, 1484). The decrease is a result of following changes in the age ranges:

- rising: by 27775 persons the population group of age from 0 to 2 years and by 38564 persons the group at age from 3 to 6 years,
- decrease: by 90611 persons the population group at age from 7 to 14 years and by 66843 persons the group at age from 15 to 17 years.

The number of persons of working age dropped by 9195 persons what constitutes nearly 0,05% in relation to the previous year. The decrease occurred in nine voivodships and the biggest was in: łódzkie and śląskie (in each one by 0,5% accordingly 8629 and 13918 persons). The biggest rise was noted in the podkarpackie voivodship (0,4%, 6021). Maximal percentage of the population of this age group occurred in the opolskie voivodship (65,8) a minimal is in the lubelskie voivodship (63,1%).

The population of post-working age raised by 133018 persons (2,1% in relation to the previous year). Percentage of persons of this age group is the highest (18,8 %) in the łódzkie voivodship, the lowest is in the warmińsko-mazurskie voivodship (14,8%).

#### **5. Regions (NTS 1) and subregions (NTS 3) and changes of their division**

Nomenclature of Territorial Units for Statistical Purposes (NTS), introduced in Poland in 2000 year, consists of 5 levels: 3 levels covering the units of basic Poland administrative territorial division and additional 2 levels, which are not of administrative type units – that means regions (NTS 1) and subregions (NTS 3). The data presented for regions, voivodships, subregions, powiats and gminas correspond to particular levels of the classification starting from level number 1 up to level number 5.

Six regions (NTS 1) introduced since May 1<sup>st</sup> 2004, constitute units grouping the entities of voivodship level (see Table 28). Sixty six subregions constitute units of level number 3 of NTS. They grouping, within voivodships, from several to dozen entities of powiat level (Table 29).

The changes in the territorial division of Poland introduced on 1<sup>st</sup> January 2011 did not affect the territory of regions (NTS 1) but influenced the borders of two subregions (NTS 3) i. e.: in the śląskie voivodship 5 hectares was excluded out of gmina Prabuty in pszczyński powiat, subregion 51– tyski. This area, inhabited by 10 persons, was included into city with powiat status Żory in subregion 49 – rybnicki. The inhabitants are previously listed in Żory.

#### **6. Poland state border crossings**

In Table 26, comprising data concerning gminas, these administrative units are marked, within of which commonly available state border crossings are located. The passages are purposed for the state boundary crossing on the grounds of passports and other documents authorizing for boundary crossing.

According to Schengen acquis mentioned in the Preface the physical borders among Poland and Czech, Lithuania, Slovakia and Germany were abolished as internal borders of EU and the border crossings are out of order. Existing border crossings remained in gminas on frontiers between Poland and Russia Federation (in 4 gminas), Belaruss (in 7 gminas) and Ukraine (in 9 gminas).



**TABLICE**  
**TABLES**

**TABL. 1. POWIERZCHNIA, LUDNOŚĆ ORAZ LOKATY WEDŁUG WOJEWÓDZTW**  
**AREA, POPULATION AND RANKING POSITIONS BY VOIVODSHIPS**

Identyfikator terytorialny <i>Territorial identifier</i>	WOJEWÓDZTWA VOIVODSHIPS	Powierzchnia <i>Area</i>		Ludność <i>Population</i>		Lokata według <i>Ranking position by</i>	
		w ha <i>in ha</i>	w km <sup>2</sup> <i>in km<sup>2</sup></i>	ogółem <i>total</i>	na 1 km <sup>2</sup> <i>per km<sup>2</sup></i>	powierzchni w ha <i>area in ha</i>	liczby ludności <i>population</i>
	P O L S K A..... P O L A N D	31267967	312679	38200037	122	x	x
02	Dolnośląskie.....	1994674	19947	2877840	144	7	5
04	Kujawsko-pomorskie.....	1797134	17972	2069543	115	10	10
06	Lubelskie.....	2512246	25122	2151895	86	3	8
08	Lubuskie.....	1398788	13988	1011024	72	13	16
10	Łódzkie.....	1821895	18219	2534357	139	9	6
12	Małopolskie.....	1518279	15183	3310094	218	12	4
14	Mazowieckie.....	3555847	35558	5242911	147	1	1
16	Opolskie.....	941187	9412	1028585	109	16	15
18	Podkarpackie.....	1784576	17846	2103505	118	11	9
20	Podlaskie.....	2018702	20187	1188329	59	6	14
22	Pomorskie.....	1831034	18310	2240319	122	8	7
24	Śląskie.....	1233309	12333	4635882	376	14	2
26	Świętokrzyskie.....	1171050	11711	1266014	108	15	13
28	Warmińsko-mazurskie.....	2417347	24173	1427241	59	4	12
30	Wielkopolskie.....	2982651	29826	3419426	115	2	3
32	Zachodniopomorskie.....	2289248	22892	1693072	74	5	11

**TABL. 2. POWIERZCHNIA, LUDNOŚĆ ORAZ LOKATY WEDŁUG POWIATÓW I MIAST NA PRAWACH POWIATU**  
**AREA, POPULATION AND RANKING POSITIONS BY POWIATS AND CITIES WITH POWIAT STATUS**

Identyfikator terytorialny <i>Territorial identifier</i>	POWIATY / MIASTA NA PRAWACH POWIATU POWIATS / CITIES WITH POWIAT STATUS	Powierzchnia <i>Area</i>		Ludność <i>Population</i>		Lokata według <i>Ranking position by</i>	
		w ha <i>in ha</i>	w km <sup>2</sup> <i>in km<sup>2</sup></i>	ogółem <i>total</i>	na 1 km <sup>2</sup> <i>per km<sup>2</sup></i>	powierzchni w ha <i>area in ha</i>	liczby ludności <i>population</i>
<b>WOJ. DOLNOŚLĄSKIE</b>							
	<b>Powiaty: Powiats:</b>						
0201	bolesławiecki.....	130351	1304	89100	68	64	101
0202	dzierżoniowski.....	47851	479	103213	216	286	77
0203	głogowski.....	44327	443	87761	198	294	105
0204	górowski.....	73827	738	36256	49	199	295
0205	jaworski.....	58155	582	51568	89	261	237
0206	jeleniogórski.....	62714	627	63923	102	242	188
0207	kamienogórski.....	39569	396	45357	115	301	266
0208	kłodzki.....	164330	1642	162755	99	25	12
0209	legnicki.....	74408	744	53783	72	196	230
0210	lubański.....	42830	428	55899	131	296	222
0211	lubiński.....	71162	712	105022	148	212	73
0212	lwówecki.....	70969	710	47083	66	214	257
0213	milicki.....	71493	715	37087	52	209	292
0214	oleśnicki.....	104931	1049	104378	99	112	76
0215	oławski.....	52410	524	72931	139	276	152
0216	polkowicki.....	77946	779	61730	79	185	193

TABL. 2. POWIERZCHNIA, LUDNOŚĆ ORAZ LOKATY WEDŁUG POWIATÓW I MIAST NA PRAWACH POWIATU (cd.)  
 AREA, POPULATION AND RANKING POSITIONS BY POWIATS AND CITIES WITH POWIAT STATUS (cont.)

Identyfikator terytorialny <i>Territorial identifier</i>	POWIATY / MIASTA NA PRAWACH POWIATU <i>POWIATS / CITIES WITH POWIAT STATUS</i>	Powierzchnia <i>Area</i>		Ludność <i>Population</i>		Lokata według <i>Ranking position by</i>	
		w ha <i>in ha</i>	w km <sup>2</sup> <i>in km<sup>2</sup></i>	ogółem <i>total</i>	na 1 km <sup>2</sup> <i>per km<sup>2</sup></i>	powierzchni w ha <i>area in ha</i>	liczby ludności <i>population</i>
<b>WOJ. DOLNOŚLĄSKIE (dok.)</b>							
<b>Powiaty (dok.): Powiats (cont.):</b>							
0217	strzeliński.....	62206	622	43861	71	246	269
0218	średzki.....	70414	704	50484	72	216	242
0219	świdnicki.....	74114	741	159209	215	197	17
0220	trzebnicki.....	102478	1025	79934	78	121	128
0221	wałbrzyski.....	51492	515	178138	346	279	9
0222	wołowski.....	67496	675	47347	70	229	256
0223	wrocławski.....	111770	1118	114151	102	104	55
0224	ząbkowicki.....	80153	802	68175	85	180	170
0225	zgorzelecki.....	83864	839	92405	110	167	93
0226	złotoryjski.....	57581	576	45379	79	263	265
<b>Miasta na prawach powiatu:</b>							
<b>Cities with powiat status:</b>							
0261	Jelenia Góra.....	10922	109	84023	769	23	44
0262	Legnica.....	5629	56	103892	1846	49	38
0264	Wrocław.....	29282	293	632996	2162	5	4
<b>WOJ. KUJAWSKO-POMORSKIE</b>							
<b>Powiaty: Powiats:</b>							
0401	aleksandrowski.....	47463	475	55326	117	287	226
0402	brodnicki.....	103997	1040	75831	73	116	145
0403	bydgoski.....	139412	1395	104624	75	49	74
0404	chełmiński.....	52694	527	51503	98	275	238
0405	golubsko-dobrzyński.....	61285	613	45316	74	254	267
0406	grudziądzki.....	72776	728	38807	53	205	289
0407	inowrocławski.....	122518	1225	163787	134	78	11
0408	lipnowski.....	101574	1016	66068	65	123	181
0409	mogileński.....	67512	675	46883	69	228	259
0410	nakielski.....	112008	1120	85537	76	101	111
0411	radziejowski.....	60720	607	41598	69	256	278
0412	rypiński.....	58647	586	43843	75	259	270
0413	sępoleński.....	79109	791	41016	52	183	281
0414	świecki.....	147418	1474	97835	66	40	84
0415	toruński.....	123042	1230	96646	79	77	86
0416	tucholski.....	107546	1075	47687	44	107	253
0417	wąbrzeski.....	50195	502	34743	69	281	302
0418	włocławski.....	147363	1474	85254	58	41	112
0419	żniński.....	98477	985	70079	71	131	162
<b>Miasta na prawach powiatu:</b>							
<b>Cities with powiat status:</b>							
0461	Bydgoszcz.....	17598	176	356177	2024	10	8
0462	Grudziądz.....	5776	58	98757	1710	47	39
0463	Toruń.....	11572	116	205312	1774	20	16
0464	Włocławek.....	8432	84	116914	1387	33	33

TABL. 2. POWIERZCHNIA, LUDNOŚĆ ORAZ LOKATA WEDŁUG POWIATÓW I MIAST NA PRAWACH POWIATU (cd.)  
 AREA, POPULATION AND RANKING POSITIONS BY POWIATS AND CITIES WITH POWIAT STATUS (cont.)

Identyfikator terytorialny <i>Territorial identifier</i>	POWIATY / MIASTA NA PRAWACH POWIATU <i>POWIATS / CITIES WITH POWIAT STATUS</i>	Powierzchnia <i>Area</i>		Ludność <i>Population</i>		Lokata według <i>Ranking position by</i>	
		w ha <i>in ha</i>	w km <sup>2</sup> <i>in km<sup>2</sup></i>	ogółem <i>total</i>	na 1 km <sup>2</sup> <i>per km<sup>2</sup></i>	powierzchni w ha <i>area in ha</i>	liczby ludności <i>population</i>
<b>WOJ. LUBELSKIE</b>							
<b>Powiaty: Powiats:</b>							
0601	białski.....	275427	2755	112538	41	3	60
0602	biłgorajski.....	168110	1681	103005	61	20	78
0603	chełmski.....	188560	1887	78530	42	11	132
0604	hrubieszowski.....	126802	1268	66521	52	70	180
0605	janowski.....	87528	875	46960	54	160	258
0606	krasnostawski.....	103144	1031	67357	65	118	174
0607	kraśnicki.....	100530	1005	98223	98	126	83
0608	lubartowski.....	128874	1289	89610	70	66	100
0609	lubelski.....	167953	1680	145826	87	21	26
0610	łęczyński.....	63664	637	57178	90	241	212
0611	łukowski.....	139421	1394	107773	77	48	66
0612	opolski.....	81003	810	61813	76	176	192
0613	parczewski.....	95220	952	35769	38	141	297
0614	puławski.....	93409	934	115584	124	145	52
0615	radzyński.....	96506	965	60612	63	137	196
0616	rycki.....	61453	615	57919	94	253	208
0617	świdnicki.....	46835	468	72333	154	290	156
0618	tomaszowski.....	148889	1489	86137	58	38	110
0619	włodawski.....	125642	1256	39316	31	73	286
0620	zamojski.....	187029	1870	108899	58	12	64
<b>Miasta na prawach powiatu:</b>							
<b>Cities with powiat status:</b>							
0661	Biała Podlaska.....	4940	49	57984	1174	50	58
0662	Chełm.....	3528	35	67324	1908	55	51
0663	Lublin.....	14745	147	348450	2363	15	9
0664	Zamość.....	3034	30	66234	2183	60	52
<b>WOJ. LUBUSKIE</b>							
<b>Powiaty: Powiats:</b>							
0801	gorzowski.....	121423	1214	68065	56	84	171
0802	krośnieński.....	139125	1391	56041	40	51	220
0803	międzyrzeczki.....	138761	1388	58153	42	52	206
0804	nowosolski.....	77073	771	86996	113	192	108
0805	słubicki.....	99929	999	46516	47	129	261
0806	strzelecko-drezdenecki.....	124786	1248	49757	40	75	246
0807	sulęciński.....	117780	1178	35409	30	90	299
0808	świebodziński.....	93657	937	55988	60	144	221
0812	wschowski.....	62420	624	39168	63	244	287
0809	zielonogórski.....	156972	1569	92160	59	32	94
0810	żagański.....	113178	1132	81412	72	98	122
0811	żarski.....	139278	1393	98266	71	50	82
<b>Miasta na prawach powiatu:</b>							
<b>Cities with powiat status:</b>							
0861	Gorzów Wielkopolski.....	8572	86	125394	1463	30	31
0862	Zielona Góra.....	5834	58	117699	2017	46	32

TABL. 2. POWIERZCHNIA, LUDNOŚĆ ORAZ LOKATA WEDŁUG POWIATÓW I MIAST NA PRAWACH POWIATU (cd.)  
 AREA, POPULATION AND RANKING POSITIONS BY POWIATS AND CITIES WITH POWIAT STATUS (cont.)

Identyfikator terytorialny <i>Territorial identifier</i>	POWIATY / MIASTA NA PRAWACH POWIATU <i>POWIATS / CITIES WITH POWIAT STATUS</i>	Powierzchnia <i>Area</i>		Ludność <i>Population</i>		Lokata według <i>Ranking position by</i>	
		w ha <i>in ha</i>	w km <sup>2</sup> <i>in km<sup>2</sup></i>	ogółem <i>total</i>	na 1 km <sup>2</sup> <i>per km<sup>2</sup></i>	powierzchni w ha <i>area in ha</i>	liczby ludności <i>population</i>
<b>WOJ. ŁÓDZKIE</b>							
<b>Powiaty: Powiats:</b>							
1001	bechatowski.....	96757	968	113076	117	135	59
1021	brzeziński.....	35856	359	30625	85	308	307
1002	kutnowski.....	88686	887	101279	114	155	80
1003	łaski.....	61823	618	50874	82	248	241
1004	łęczycki.....	77275	773	52113	67	188	236
1005	łowicki.....	98817	988	80878	82	130	124
1006	łódzki wschodni.....	49976	500	67398	135	282	173
1007	opoczyński.....	104019	1040	78268	75	114	134
1008	pabianicki.....	49218	492	119012	242	284	48
1009	pajęczański.....	80377	804	52531	65	179	233
1010	piotrkowski.....	142877	1429	90624	63	44	97
1011	poddębicki.....	88121	881	41562	47	156	280
1012	radomszczański.....	144261	1443	116815	81	43	51
1013	rawski.....	64620	646	48898	76	236	250
1014	sieradzki.....	149083	1491	119550	80	37	46
1015	skierniewicki.....	75510	755	37639	50	193	291
1016	tomaszowski.....	102479	1025	119742	117	120	45
1017	wieluński.....	92648	926	77650	84	147	137
1018	wieruszowski.....	57713	577	42166	73	262	276
1019	zduńskowolski.....	36923	369	67605	183	305	172
1020	zgierski.....	85518	855	162527	190	163	13
<b>Miasta na prawach powiatu:</b>							
<b>Cities with powiat status:</b>							
1061	Łódź.....	29325	293	737098	2514	4	3
1062	Piotrków Trybunalski.....	6724	67	77383	1151	42	47
1063	Skierniewice.....	3289	33	49044	1491	57	62
<b>WOJ. MAŁOPOLSKIE</b>							
<b>Powiaty: Powiats:</b>							
1201	bocheński.....	64856	649	102592	158	235	79
1202	brzeski.....	59052	591	91643	155	257	96
1203	chrzanowski.....	37160	372	127540	343	304	37
1204	dąbrowski.....	53025	530	58631	111	274	203
1205	gorlicki.....	96646	966	107148	111	136	68
1206	krakowski.....	123057	1231	256260	208	76	2
1207	limanowski.....	95123	951	125108	132	142	39
1208	miechowski.....	67629	676	49977	74	226	245
1209	myślenicki.....	67308	673	120903	180	230	43
1210	nowosądecki.....	154980	1549	204092	132	33	4
1211	nowotarski.....	147499	1474	185917	126	39	8
1212	olkuski.....	61811	618	113810	184	249	57
1213	oświęcimski.....	40558	406	153705	379	300	21
1214	proszowicki.....	41487	415	43406	105	298	272
1215	suski.....	68571	686	83006	121	223	118
1216	tarnowski.....	141158	1412	196810	139	47	6
1217	tatrzański.....	47165	472	65542	139	288	182
1218	wadowicki.....	64440	644	156488	243	237	19
1219	wielicki.....	41078	411	112161	273	299	61

TABL. 2. POWIERZCHNIA, LUDNOŚĆ ORAZ LOKATY WEDŁUG POWIATÓW I MIAST NA PRAWACH POWIATU (cd.)  
 AREA, POPULATION AND RANKING POSITIONS BY POWIATS AND CITIES WITH POWIAT STATUS (cont.)

Identyfikator terytorialny <i>Territorial identifier</i>	POWIATY / MIASTA NA PRAWACH POWIATU <i>POWIATS / CITIES WITH POWIAT STATUS</i>	Powierzchnia <i>Area</i>		Ludność <i>Population</i>		Lokata według <i>Ranking position by</i>	
		w ha <i>in ha</i>	w km <sup>2</sup> <i>in km<sup>2</sup></i>	ogółem <i>total</i>	na 1 km <sup>2</sup> <i>per km<sup>2</sup></i>	powierzchni w ha <i>area in ha</i>	liczby ludności <i>population</i>
<b>WOJ. MAŁOPOLSKIE (dok.)</b>							
<b>Miasta na prawach powiatu:</b> <i>Cities with powiat status:</i>							
1261	Kraków.....	32680	327	756183	2314	2	2
1262	Nowy Sącz.....	5758	58	84537	1468	48	43
1263	Tarnów.....	7238	72	114635	1584	39	34
<b>WOJ. MAZOWIECKIE</b>							
<b>Powiaty: Powiats:</b>							
1401	białobrzeski.....	63910	639	33706	53	240	304
1402	ciechanowski.....	105980	1060	89970	85	111	99
1403	garwoliński.....	128483	1285	107061	83	68	69
1404	gostyniński.....	61481	615	46572	76	252	260
1405	grodziski.....	36704	367	83268	227	306	117
1406	grójecki.....	126773	1268	97161	77	71	85
1407	kozienicki.....	91610	916	61079	67	151	195
1408	legionowski.....	39035	390	105520	270	303	72
1409	lipski.....	74022	740	35784	48	198	296
1410	łosicki.....	77245	772	31937	41	190	306
1411	makowski.....	106467	1065	45924	43	110	263
1412	miński.....	116372	1164	145327	125	92	27
1413	mławski.....	118182	1182	72645	61	89	154
1414	nowodworski.....	69479	695	76855	111	220	141
1415	ostrołęcki.....	209838	2097	84761	40	7	114
1416	ostrowski.....	121779	1218	74365	61	83	149
1417	otwocki.....	61592	616	120774	196	251	44
1418	piaseczyński.....	62100	621	161160	260	247	14
1419	płocki.....	179663	1796	108033	60	15	65
1420	płoński.....	137979	1380	87054	63	56	107
1421	pruszkowski.....	24630	246	151832	616	310	22
1422	przasnyski.....	121858	1219	52252	43	82	234
1423	przysuski.....	80119	801	42737	53	181	273
1424	pułtuski.....	82742	827	50946	62	173	240
1425	radomski.....	152978	1530	147793	97	34	25
1426	siedlecki.....	160348	1603	80701	50	28	125
1427	sierpecki.....	85204	852	52786	62	164	232
1428	sochaczewski.....	73480	735	84110	114	201	115
1429	sokołowski.....	113117	1131	55463	49	99	225
1430	sztydlowiecki.....	45181	452	39806	88	293	283
1432	warszawski zachodni.....	53379	534	106794	200	272	71
1433	węgrowski.....	122076	1221	66932	55	81	177
1434	wołomiński.....	95397	954	217323	228	139	3
1435	wyszkowski.....	87643	876	72551	83	158	155
1436	zwoleński.....	57330	573	36741	64	265	293
1437	żuromiński.....	80660	807	39500	49	177	285
1438	żyrardowski.....	53254	533	75631	142	273	146

TABL. 2. POWIERZCHNIA, LUDNOŚĆ ORAZ LOKATA WEDŁUG POWIATÓW I MIAST NA PRAWACH POWIATU (cd.)  
 AREA, POPULATION AND RANKING POSITIONS BY POWIATS AND CITIES WITH POWIAT STATUS (cont.)

Identyfikator terytorialny <i>Territorial identifier</i>	POWIATY / MIASTA NA PRAWACH POWIATU <i>POWIATS / CITIES WITH POWIAT STATUS</i>	Powierzchnia <i>Area</i>		Ludność <i>Population</i>		Lokata według <i>Ranking position by</i>	
		w ha <i>in ha</i>	w km <sup>2</sup> <i>in km<sup>2</sup></i>	ogółem <i>total</i>	na 1 km <sup>2</sup> <i>per km<sup>2</sup></i>	powierzchni w ha <i>area in ha</i>	liczby ludności <i>population</i>
<b>WOJ. MAZOWIECKIE (dok.)</b>							
<b>Miasta na prawach powiatu:</b> <i>Cities with powiat status:</i>							
1461	Ostrołęka.....	2863	29	53710	1876	61	60
1462	Płock.....	8804	88	126061	1432	29	28
1463	Radom.....	11180	112	222496	1990	21	14
1464	Siedlce.....	3186	32	77392	2429	59	46
1465	m. st. Warszawa.....	51724	517	1720398	3326	1	1
<b>WOJ. OPOLSKIE</b>							
<b>Powiaty: Powiats:</b>							
1601	brzeski.....	87596	876	92002	105	159	95
1602	głubczycki.....	67263	673	49091	73	231	249
1603	kędzierzyński-kozielski.....	62513	625	99881	160	243	81
1604	kluczborski.....	85191	852	68574	80	165	169
1605	krapkowicki.....	44180	442	66539	151	295	179
1606	namysłowski.....	74818	748	43826	59	194	271
1607	nyski.....	122388	1224	143165	117	79	28
1608	oleski.....	97338	973	67000	69	132	175
1609	opolski.....	158663	1586	135313	85	29	33
1610	prudnicki.....	57155	572	58509	102	267	204
1611	strzelecki.....	74427	744	78975	106	195	129
<b>Miasto na prawach powiatu:</b> <i>City with powiat status:</i>							
1661	Opole.....	9655	97	125710	1302	26	30
<b>WOJ. PODKARPACKIE</b>							
<b>Powiaty: Powiats:</b>							
1801	bieszczadzki.....	113907	1139	21990	19	97	311
1802	brzozowski.....	53934	539	65274	121	271	183
1803	dębicki.....	77748	777	133517	172	186	36
1804	jarosławski.....	102866	1029	121433	118	119	42
1805	jasielski.....	83087	831	114628	138	172	53
1806	kolbuszowski.....	77317	774	61594	80	187	194
1807	krośnieński.....	92588	926	111194	120	148	62
1821	leski.....	83494	835	26658	32	169	308
1808	leżajski.....	58371	583	68985	118	260	165
1809	lubaczowski.....	130836	1308	56681	43	61	216
1810	łańcucki.....	45184	452	78656	174	292	130
1811	mielecki.....	88050	880	134045	152	157	35
1812	niżański.....	78564	786	66909	85	184	178
1813	przemyski.....	121121	1211	71244	59	86	159
1814	przeworski.....	69802	698	78655	113	218	131
1815	ropczycko-sędziszowski.....	54831	548	72008	131	269	157
1816	rzeszowski.....	115738	1157	161104	139	95	15

TABL. 2. POWIERZCHNIA, LUDNOŚĆ ORAZ LOKATA WEDŁUG POWIATÓW I MIAST NA PRAWACH POWIATU (cd.)  
 AREA, POPULATION AND RANKING POSITIONS BY POWIATS AND CITIES WITH POWIAT STATUS (cont.)

Identyfikator terytorialny <i>Territorial identifier</i>	POWIATY / MIASTA NA PRAWACH POWIATU <i>POWIATS / CITIES WITH POWIAT STATUS</i>	Powierzchnia <i>Area</i>		Ludność <i>Population</i>		Lokata według <i>Ranking position by</i>	
		w ha <i>in ha</i>	w km <sup>2</sup> <i>in km<sup>2</sup></i>	ogółem <i>total</i>	na 1 km <sup>2</sup> <i>per km<sup>2</sup></i>	powierzchni w ha <i>area in ha</i>	liczby ludności <i>population</i>
<b>WOJ. PODKARPACKIE (dok.)</b>							
<b>Powiaty (dok.): Powiats (cont.):</b>							
1817	sanocki.....	122366	1224	94905	78	80	88
1818	stalowowolski.....	83174	832	107470	129	171	67
1819	strzyżowski.....	50347	504	61897	123	280	191
1820	tarnobrzegi.....	52107	521	53517	103	278	231
<b>Miasta na prawach powiatu:</b>							
<b>Cities with powiat status:</b>							
1861	Krosno.....	4350	44	47471	1091	52	63
1862	Przemyśl.....	4618	46	66229	1434	51	53
1863	Rzeszów.....	11636	117	178227	1532	19	21
1864	Tarnobrzeg.....	8540	85	49214	576	31	61
<b>WOJ. PODLASKIE</b>							
<b>Powiaty: Powiats:</b>							
2001	augustowski.....	165939	1659	58704	35	23	201
2002	białostocki.....	297644	2975	140550	47	1	30
2003	bielski.....	138509	1385	58091	42	54	207
2004	grajewski.....	96762	968	49207	51	134	248
2005	hajnowski.....	162353	1624	45838	28	26	264
2006	kolneński.....	94010	940	38850	41	143	288
2007	łomżyński.....	135459	1355	51054	38	58	239
2008	moniecki.....	138179	1382	41991	30	55	277
2009	sejneński.....	85523	855	20934	24	162	312
2010	siemiatycki.....	145946	1459	46883	32	42	259
2011	sokólski.....	205450	2055	70062	34	8	163
2012	suwalski.....	130694	1307	35248	27	63	300
2013	wysokomazowiecki.....	128891	1289	58700	46	65	202
2014	zambrowski.....	73312	733	44271	60	202	268
<b>Miasta na prawach powiatu:</b>							
<b>Cities with powiat status:</b>							
2061	Białystok.....	10213	102	295198	2890	24	11
2062	Łomża.....	3267	33	63221	1935	58	55
2063	Suwałki.....	6551	66	69527	1061	44	50
<b>WOJ. POMORSKIE</b>							
<b>Powiaty: Powiats:</b>							
2201	bytowski.....	219207	2192	76168	35	6	143
2202	chojnicki.....	136421	1364	93847	69	57	89
2203	człuchowski.....	157527	1575	56700	36	31	215
2204	gdański.....	79375	794	95710	121	182	87
2205	kartuski.....	112054	1121	118087	105	100	49
2206	kościerski.....	116567	1166	68738	59	91	168
2207	kwidzyński.....	83470	835	82042	98	170	121
2208	lęborski.....	70602	706	64088	91	215	187

TABL. 2. POWIERZCHNIA, LUDNOŚĆ ORAZ LOKATY WEDŁUG POWIATÓW I MIAST NA PRAWACH POWIATU (cd.)  
 AREA, POPULATION AND RANKING POSITIONS BY POWIATS AND CITIES WITH POWIAT STATUS (cont.)

Identyfikator terytorialny <i>Territorial identifier</i>	POWIATY / MIASTA NA PRAWACH POWIATU <i>POWIATS / CITIES WITH POWIAT STATUS</i>	Powierzchnia <i>Area</i>		Ludność <i>Population</i>		Lokata według <i>Ranking position by</i>	
		w ha <i>in ha</i>	w km <sup>2</sup> <i>in km<sup>2</sup></i>	ogółem <i>total</i>	na 1 km <sup>2</sup> <i>per km<sup>2</sup></i>	powierzchni w ha <i>area in ha</i>	liczby ludności <i>population</i>
<b>WOJ. POMORSKIE (dok.)</b>							
<b>Powiaty (dok.): Powiats (cont.):</b>							
2209	malborski.....	49423	494	62948	127	283	189
2210	nowodworski.....	67153	672	35700	53	232	298
2211	pucki.....	57214	572	77947	136	266	135
2212	słupski.....	230424	2304	93640	41	4	90
2213	starogardzki.....	134534	1345	124646	93	59	40
2216	sztumski.....	73074	731	41568	57	203	279
2214	tczewski.....	69711	697	113781	163	219	58
2215	wejherowski.....	128525	1285	195622	152	67	7
<b>Miasta na prawach powiatu:</b>							
<b>Cities with powiat status:</b>							
2261	Gdańsk.....	26196	262	456967	1744	6	6
2262	Gdynia.....	13514	135	247324	1830	16	12
2263	Słupsk.....	4315	43	96655	2240	53	40
2264	Sopot.....	1728	17	38141	2207	63	65
<b>WOJ. ŚLĄSKIE</b>							
<b>Powiaty: Powiats:</b>							
2401	będziński.....	36413	364	150912	414	307	24
2402	bielski.....	45864	459	156848	342	291	18
2414	bieruńsko-lędziński.....	15815	158	57134	361	313	213
2403	cieszyński.....	73029	730	173678	238	204	10
2404	częstochowski.....	152205	1521	134379	88	35	34
2405	gliwicki.....	66437	664	114406	172	234	54
2406	kłobucki.....	88859	889	85071	96	154	113
2407	lubliniecki.....	82225	822	76758	93	174	142
2408	mikołowski.....	23306	233	93353	401	311	91
2409	myszkowski.....	47925	479	71474	149	285	158
2410	pszczyński.....	47120	471	106993	227	289	70
2411	raciborski.....	54376	544	110483	203	270	63
2412	rybnicki.....	22364	224	74888	335	312	148
2413	tarnogórski.....	64419	644	137917	214	238	31
2415	wodzisławski.....	28675	287	156332	545	309	20
2416	zawierciański.....	100223	1003	122209	122	128	41
2417	żywiecki.....	104006	1040	151241	145	115	23
<b>Miasta na prawach powiatu:</b>							
<b>Cities with powiat status:</b>							
2461	Bielsko-Biała.....	12451	125	175008	1406	18	23
2462	Bytom.....	6944	69	181617	2615	40	20
2463	Chorzów.....	3324	33	112697	3390	56	35
2464	Częstochowa.....	15971	160	238042	1490	12	13
2465	Dąbrowa Górnicza.....	18873	189	127431	675	9	27
2466	Gliwice.....	13388	134	195472	1460	17	18
2467	Jastrzębie-Zdrój.....	8533	85	92462	1084	32	42
2468	Jaworzno.....	15259	153	94807	621	13	41



TABL. 2. POWIERZCHNIA, LUDNOŚĆ ORAZ LOKATY WEDŁUG POWIATÓW I MIAST NA PRAWACH POWIATU (cd.)  
 AREA, POPULATION AND RANKING POSITIONS BY POWIATS AND CITIES WITH POWIAT STATUS (cont.)

Identyfikator terytorialny <i>Territorial identifier</i>	POWIATY / MIASTA NA PRAWACH POWIATU <i>POWIATS / CITIES WITH POWIAT STATUS</i>	Powierzchnia <i>Area</i>		Ludność <i>Population</i>		Lokata według <i>Ranking position by</i>	
		w ha <i>in ha</i>	w km <sup>2</sup> <i>in km<sup>2</sup></i>	ogółem <i>total</i>	na 1 km <sup>2</sup> <i>per km<sup>2</sup></i>	powierzchni w ha <i>area in ha</i>	liczby ludności <i>population</i>
<b>WOJ. ŚLĄSKIE (dok.)</b>							
<b>Miasta na prawach powiatu (dok.):</b>							
<b>Cities with powiat status (cont.):</b>							
2469	Katowice.....	16464	165	306826	1864	11	10
2470	Mysłowice.....	6562	66	74865	1141	43	48
2471	Piekary Śląskie.....	3998	40	58268	1457	54	57
2472	Ruda Śląska.....	7773	78	142950	1839	38	24
2473	Rybnik.....	14836	148	141410	953	14	25
2474	Siemianowice Śląskie.....	2550	25	70291	2757	62	49
2475	Sosnowiec.....	9106	91	217638	2390	27	15
2476	Świętochłowice.....	1331	13	53798	4042	64	59
2477	Tychy.....	8181	82	129386	1582	35	26
2478	Zabrze.....	8040	80	186913	2325	36	19
2479	Żory.....	6464	65	61925	958	45	56
<b>WOJ. ŚWIĘTOKRZYSKIE</b>							
<b>Powiaty: Powiats:</b>							
2601	buski.....	96800	968	72917	75	133	153
2602	jędrzejowski.....	125696	1257	88357	70	72	102
2603	kazimierski.....	42218	422	34828	82	297	301
2604	kielecki.....	224607	2246	202753	90	5	5
2605	konecki.....	113972	1140	82679	73	96	120
2606	opatowski.....	91087	911	55114	61	152	227
2607	ostrowiecki.....	61681	617	114025	185	250	56
2608	pińczowski.....	61285	613	40945	67	254	282
2609	sandomierski.....	67589	676	80147	119	227	127
2610	skarżyski.....	39543	395	77876	197	302	136
2611	starachowicki.....	52341	523	92982	178	277	92
2612	staszowski.....	92480	925	73125	79	150	150
2613	włoszczowski.....	90786	908	46462	51	153	262
<b>Miasto na prawach powiatu:</b>							
<b>City with powiat status:</b>							
2661	Kielce.....	10965	110	203804	1859	22	17
<b>WOJ. WARMIŃSKO-MAZURSKIE</b>							
<b>Powiaty: Powiats:</b>							
2801	bartoszycki.....	130749	1307	59873	46	62	199
2802	braniewski.....	120165	1202	42633	35	87	274
2803	działdowski.....	95393	954	65199	68	140	184
2804	elbląski.....	141558	1416	56504	40	45	217
2805	ełcki.....	111279	1113	86650	78	105	109
2806	giżycki.....	111951	1120	56491	50	102	218
2818	goldapski.....	77189	772	26545	34	191	309
2807	iławski.....	138522	1385	90599	65	53	98
2808	kętrzyński.....	121299	1213	64552	53	85	185
2809	lidzbarski.....	92500	925	42359	46	149	275

TABL. 2. POWIERZCHNIA, LUDNOŚĆ ORAZ LOKATY WEDŁUG POWIATÓW I MIAST NA PRAWACH POWIATU (cd.)  
 AREA, POPULATION AND RANKING POSITIONS BY POWIATS AND CITIES WITH POWIAT STATUS (cont.)

Identyfikator terytorialny <i>Territorial identifier</i>	POWIATY / MIASTA NA PRAWACH POWIATU <i>POWIATS / CITIES WITH POWIAT STATUS</i>	Powierzchnia <i>Area</i>		Ludność <i>Population</i>		Lokata według <i>Ranking position by</i>	
		w ha <i>in ha</i>	w km <sup>2</sup> <i>in km<sup>2</sup></i>	ogółem <i>total</i>	na 1 km <sup>2</sup> <i>per km<sup>2</sup></i>	powierzchni w ha <i>area in ha</i>	liczby ludności <i>population</i>
<b>WOJ. WARMIŃSKO-MAZURSKIE (dok.)</b>							
<b>Powiaty (dok.): Powiats (cont.):</b>							
2810	mragowski.....	106538	1065	50113	47	108	243
2811	nidzicki.....	96064	961	33260	35	138	305
2812	nowomiejski.....	69393	694	43843	63	221	270
2813	olecki.....	87400	874	34066	39	161	303
2814	olsztyński.....	283802	2837	118063	42	2	50
2815	ostródzki.....	176629	1766	104411	59	17	75
2816	piski.....	177458	1775	56993	32	16	214
2817	szczygieński.....	193321	1933	69368	36	9	164
2819	węgorzewski.....	69322	693	23207	33	222	310
<b>Miasta na prawach powiatu:</b> <b>Cities with powiat status:</b>							
2861	Elbląg.....	7982	80	126049	1579	37	29
2862	Olsztyn.....	8833	88	176463	1998	28	22
<b>WOJ. WIELKOPOLSKIE</b>							
<b>Powiaty: Powiats:</b>							
3001	chodzieski.....	68506	685	47519	69	224	255
3002	czarnkowsko-trzcianecki.....	180605	1806	87086	48	14	106
3003	gnieźnieński.....	125503	1255	142285	113	74	29
3004	gostyński.....	81025	810	76164	94	175	144
3005	grodziski.....	64187	642	50109	78	239	244
3006	jarociński.....	58726	587	70973	121	258	160
3007	kaliski.....	115999	1160	81388	70	94	123
3008	kępiński.....	60826	608	56048	92	255	219
3009	kolski.....	101071	1011	88162	87	125	103
3010	koniński.....	157835	1578	126465	80	30	38
3011	kościański.....	72242	722	78457	109	208	133
3012	krotoszyński.....	71368	714	77471	109	210	138
3013	leszczyński.....	80581	806	52194	65	178	235
3014	międzychodzki.....	73644	736	36704	50	200	294
3015	nowotomyski.....	101362	1014	73090	72	124	151
3016	obornicki.....	71104	711	57430	81	213	209
3017	ostrowski.....	116012	1160	159641	138	93	16
3018	ostrzeszowski.....	77263	773	55047	71	189	228
3019	pilski.....	126821	1268	137723	109	69	32
3020	pleszewski.....	71309	713	62563	88	211	190
3021	poznański.....	189988	1900	327110	172	10	1
3022	rawicki.....	55352	554	60056	108	268	198
3023	śłupecki.....	83801	838	58436	70	168	205
3024	szamotulski.....	111929	1119	87875	79	103	104

TABL. 2. POWIERZCHNIA, LUDNOŚĆ ORAZ LOKATY WEDŁUG POWIATÓW I MIAST NA PRAWACH POWIATU (dok.)  
 AREA, POPULATION AND RANKING POSITIONS BY POWIATS AND CITIES WITH POWIAT STATUS (cont.)

Identyfikator terytorialny <i>Territorial identifier</i>	POWIATY / MIASTA NA PRAWACH POWIATU <i>POWIATS / CITIES WITH POWIAT STATUS</i>	Powierzchnia <i>Area</i>		Ludność <i>Population</i>		Lokata według <i>Ranking position by</i>	
		w ha <i>in ha</i>	w km <sup>2</sup> <i>in km<sup>2</sup></i>	ogółem <i>total</i>	na 1 km <sup>2</sup> <i>per km<sup>2</sup></i>	powierzchni w ha <i>area in ha</i>	liczby ludności <i>population</i>
<b>WOJ. WIELKOPOLSKIE (dok.)</b>							
<b>Powiaty (dok.): Powiats (cont.):</b>							
3025	średzki.....	62387	624	55794	89	245	224
3026	śremski.....	57410	574	59468	104	264	200
3027	turecki.....	92943	929	83707	90	146	116
3028	wągrowiecki.....	103965	1040	68757	66	117	167
3029	wolsztyński.....	67974	680	55853	82	225	223
3030	wrzesiński.....	70357	704	75125	107	217	147
3031	złotowski.....	166017	1660	68791	41	22	166
<b>Miasta na prawach powiatu:</b>							
<b>Cities with powiat status:</b>							
3061	Kalisz.....	6942	69	106664	1537	41	37
3062	Konin.....	8220	82	79212	964	34	45
3063	Leszno.....	3186	32	64432	2022	59	54
3064	Poznań.....	26191	262	551627	2106	7	5
<b>WOJ. ZACHODNIOPOMORSKIE</b>							
<b>Powiaty: Powiats:</b>							
3201	białogardzki.....	84546	845	48193	57	166	252
3202	choszczeński.....	132771	1328	49574	37	60	247
3203	drawski.....	176425	1764	57353	33	19	210
3204	goleniowski.....	161553	1616	80305	50	27	126
3205	gryficki.....	101737	1017	60569	60	122	197
3206	gryfiński.....	186911	1870	82727	44	13	119
3207	kamieński.....	100344	1003	47672	48	127	254
3208	kołobrzeski.....	72466	725	77244	107	207	139
3209	koszaliński.....	165340	1653	64411	39	24	186
3218	łobeski.....	106513	1065	37900	36	109	290
3210	myśliborski.....	118240	1182	66972	57	88	176
3211	policki.....	66533	665	70380	106	233	161
3212	pyrzycki.....	72600	726	39774	55	206	284
3213	sławieński.....	104326	1043	57251	55	113	211
3214	stargardzki.....	151995	1520	119306	78	36	47
3215	szczecinecki.....	176539	1766	76900	44	18	140
3216	świdwiński.....	109302	1093	48205	44	106	251
3217	walecki.....	141495	1415	54023	38	46	229
<b>Miasta na prawach powiatu:</b>							
<b>Cities with powiat status:</b>							
3261	Koszalin.....	9834	98	107948	1098	25	36
3262	Szczecin.....	30055	301	405606	1350	3	7
3263	Świnoujście.....	19723	197	40759	207	8	64

TABL. 3. POWIERZCHNIA I LUDNOŚĆ POWIATÓW I MIAST NA PRAWACH POWIATU WEDŁUG WOJEWÓDZTW  
 AREA AND POPULATION OF POWIATS AND CITIES WITH POWIAT STATUS BY VOIVODSHIPS

WOJEWÓDZTWA VOIVODSHIPS	Powierzchnia Area		Ludność Population	
	w ha in ha	w km <sup>2</sup> in km <sup>2</sup>	ogółem total	na 1 km <sup>2</sup> per 1 km <sup>2</sup>
P O L S K A..... P O L A N D	31267967	312679	38200037	122
	Powiaty <i>Powiats</i>			
RAZEM ..... TOTAL	30558770	305587	25541690	84
Dolnośląskie.....	1948841	19489	2056929	106
Kujawsko-pomorskie.....	1753756	17538	1292383	74
Lubelskie.....	2485999	24861	1611903	65
Lubuskie.....	1384382	13844	767931	55
Łódzkie.....	1782557	17826	1670832	94
Małopolskie.....	1472603	14726	2354739	160
Mazowieckie.....	3478090	34780	3042854	87
Opolskie.....	931532	9315	902875	97
Podkarpackie.....	1755432	17554	1762364	100
Podlaskie.....	1998671	19986	760383	38
Pomorskie.....	1785281	17853	1401232	78
Śląskie.....	1053261	10532	1974076	187
Świętokrzyskie.....	1160085	11601	1062210	92
Warmińsko-mazurskie.....	2400532	24005	1124729	47
Wielkopolskie.....	2938112	29381	2617491	89
Zachodniopomorskie.....	2229636	22296	1138759	51
	Miasta na prawach powiatu <i>Cities with powiat status</i>			
RAZEM ..... TOTAL	709197	7092	12658347	1785
Dolnośląskie.....	45833	458	820911	1791
Kujawsko-pomorskie.....	43378	434	777160	1792
Lubelskie.....	26247	261	539992	2057
Lubuskie.....	14406	144	243093	1687
Łódzkie.....	39338	393	863525	2195
Małopolskie.....	45676	457	955355	2092
Mazowieckie.....	77757	778	2200057	2829
Opolskie.....	9655	97	125710	1302
Podkarpackie.....	29144	292	341141	1171
Podlaskie.....	20031	201	427946	2136
Pomorskie.....	45753	457	839087	1834
Śląskie.....	180048	1801	2661806	1478
Świętokrzyskie.....	10965	110	203804	1859
Warmińsko-mazurskie.....	16815	168	302512	1799
Wielkopolskie.....	44539	445	801935	1801
Zachodniopomorskie.....	59612	596	554313	930

TABL. 4. POWIERZCHNIA I LUDNOŚĆ WEDŁUG RODZAJU GMIN  
 AREA AND POPULATION BY THE TYPES OF THE GMINAS

WOJEWÓDZTWA VOIVODSHIPS	Powierzchnia Area		Ludność Population	
	w ha in ha	w km <sup>2</sup> in km <sup>2</sup>	ogółem total	na 1 km <sup>2</sup> per 1 km <sup>2</sup>
OGÓŁEM TOTAL				
POLSKA..... POLAND	31267967	312679	38200037	122
Gminy miejskie Urban gminas				
RAZEM..... TOTAL	1402510	14025	18768473	1338
Dolnośląskie.....	141698	1417	1623926	1146
Kujawsko-pomorskie.....	58938	589	1008293	1711
Lubelskie.....	64780	646	878230	1356
Lubuskie.....	34686	346	387946	1118
Łódzkie.....	83623	836	1424848	1704
Małopolskie.....	85151	853	1167184	1371
Mazowieckie.....	145347	1452	2933879	2019
Opolskie.....	23487	236	227378	968
Podkarpackie.....	68993	693	699441	1014
Podlaskie.....	48094	480	594730	1237
Pomorskie.....	96435	965	1339488	1389
Śląskie.....	324081	3241	3423363	1056
Świętokrzyskie.....	28098	281	399268	1421
Warmińsko-mazurskie.....	35549	354	633828	1783
Wielkopolskie.....	79483	796	1226134	1543
Zachodniopomorskie.....	84067	840	800537	952
Gminy wiejskie Rural gminas				
RAZEM..... TOTAL	19681822	196811	10751095	55
Dolnośląskie.....	981865	9818	534358	54
Kujawsko-pomorskie.....	1118745	11188	585051	52
Lubelskie.....	2166579	21666	1033114	48
Lubuskie.....	668335	6681	215750	32
Łódzkie.....	1358743	13588	728274	54
Małopolskie.....	987660	9879	1162517	118

TABL. 4. POWIERZCHNIA I LUDNOŚĆ WEDŁUG RODZAJU GMIN (dok.)  
 AREA AND POPULATION BY THE TYPES OF THE GMINAS (cont.)

WOJEWÓDZTWA VOIVODSHIPS	Powierzchnia Area		Ludność Population	
	w ha in ha	w km <sup>2</sup> in km <sup>2</sup>	ogółem total	na 1 km <sup>2</sup> per 1 km <sup>2</sup>
Gminy wiejskie (dok.) <i>Rural gminas (cont.)</i>				
Mazowieckie.....	2736032	27362	1478052	54
Opolskie.....	403637	4034	249797	62
Podkarpackie.....	1237380	12371	900887	73
Podlaskie.....	1442719	14427	354427	25
Pomorskie.....	1343857	13439	620125	46
Śląskie.....	674821	6745	846130	125
Świętokrzyskie.....	747665	7475	487492	65
Warmińsko-mazurskie.....	1494174	14943	404899	27
Wielkopolskie.....	1423194	14230	867556	61
Zachodniopomorskie.....	896416	8965	282666	32
Gminy miejsko-wiejskie <i>Urban-rural gminas</i>				
RAZEM TOTAL.....	10183635	101843	8680469	85
Dolnośląskie.....	871111	8712	719556	83
Kujawsko-pomorskie.....	619451	6195	476199	77
Lubelskie.....	280887	2810	240551	86
Lubuskie.....	695767	6961	407328	59
Łódzkie.....	379529	3795	381235	100
Małopolskie.....	445468	4451	980393	220
Mazowieckie.....	674468	6744	830980	123
Opolskie.....	514063	5142	551410	107
Podkarpackie.....	478203	4782	503177	105
Podlaskie.....	527889	5280	239172	45
Pomorskie.....	390742	3906	280706	72
Śląskie.....	234407	2347	366389	156
Świętokrzyskie.....	395287	3955	379254	96
Warmińsko-mazurskie.....	887624	8876	388514	44
Wielkopolskie.....	1479974	14800	1325736	90
Zachodniopomorskie.....	1308765	13087	609869	47

TABLE 5. POWIERZCHNIA I LUDNOŚĆ W MIASTACH ORAZ LICZBA MIAST POWYŻEJ 20 TYS. MIESZKAŃCÓW  
 AREA AND POPULATION IN TOWNS AND NUMBER OF TOWNS WITH MORE THAN  
 20 THOUS. INHABITANTS

WOJEWÓDZTWA VOIVODSHIPS	Powierzchnia Area				Ludność Population				Miasta powyżej 20 tys. miesz- kańców Town with more than 20 thous. inhabi- tants
	w ha in ha	w km <sup>2</sup> in km <sup>2</sup>	przeciętna w km <sup>2</sup> average in km <sup>2</sup>	w % udziału w woje- wódz- twach in % share in voivod- ships	ogółem total	przeciętna w mieście average in town	na 1 km <sup>2</sup> per 1 km <sup>2</sup>	w % udziału w woje- wódz- twach in % share in voivod- ships	
P O L S K A..... P O L A N D	2157815	21578	24	6,9	23277319	25636	1079	60,9	221
Dolnośląskie.....	220697	2207	24	11,1	2016830	22163	914	70,1	20
Kujawsko-pomorskie.....	82819	828	16	4,6	1252913	24094	1513	60,5	8
Lubelskie.....	97056	970	23	3,9	1002642	23872	1033	46,6	11
Lubuskie.....	64498	645	15	4,6	641716	15279	995	63,5	6
Łódzkie.....	115612	1156	26	6,3	1624311	36916	1405	64,1	16
Małopolskie.....	165553	1656	27	10,9	1629482	26713	984	49,2	14
Mazowieckie.....	215728	2157	25	6,1	3385772	39833	1569	64,6	24
Opolskie.....	76420	765	22	8,1	537486	15357	703	52,3	6
Podkarpackie.....	118568	1186	24	6,6	873660	17473	737	41,5	10
Podlaskie.....	93836	938	23	4,6	720536	18013	768	60,6	8
Pomorskie.....	111203	1112	26	6,1	1477693	35183	1329	66,0	15
Śląskie.....	379022	3790	53	30,7	3613690	50897	953	78,0	36
Świętokrzyskie.....	66904	669	22	5,7	570257	18395	852	45,0	5
Warmińsko-mazurskie.....	59678	597	12	2,5	852651	17401	1429	59,7	11
Wielkopolskie.....	149129	1491	14	5,0	1910727	17530	1281	55,9	20
Zachodniopomorskie.....	141092	1411	22	6,2	1166953	18234	827	68,9	11

TABLE 6. POWIERZCHNIA I LUDNOŚĆ NA WSI ORAZ LICZBA MIEJSCOWOŚCI WIEJSKICH  
 AREA AND POPULATION ON RURAL TERRITORIES AND NUMBER OF RURAL LOCALITIES

WOJEWÓDZTWA VOIVODSHIPS	Powierzchnia Area		Ludność Population		Miejscow- ości wiejskie Rural localities	Przeciętna liczba ludności w jednej miejscowości wiejskiej Average population in one rural locality
	w ha in ha	w km <sup>2</sup> in km <sup>2</sup>	ogółem total	na 1 km <sup>2</sup> per 1 km <sup>2</sup>		
P O L S K A..... P O L A N D	29110152	291101	14922718	51	53297	280
Dolnośląskie.....	1773977	17740	861010	49	2534	340
Kujawsko-pomorskie.....	1714315	17144	816630	48	3621	226
Lubelskie.....	2415190	24152	1149253	48	4088	281
Lubuskie.....	1334290	13343	369308	28	1346	274
Łódzkie.....	1706283	17063	910046	53	5086	179
Małopolskie.....	1352726	13527	1680612	124	1985	847
Mazowieckie.....	3340119	33401	1857139	56	8601	216
Opolskie.....	864767	8647	491099	57	1178	417
Podkarpackie.....	1666008	16660	1229845	74	1650	745
Podlaskie.....	1924866	19249	467793	24	3792	123
Pomorskie.....	1719831	17198	762626	44	2858	267
Śląskie.....	854287	8543	1022192	120	1297	788
Świętokrzyskie.....	1104146	11042	695757	63	2783	250
Warmińsko-mazurskie.....	2357669	23576	574590	24	3899	147
Wielkopolskie.....	2833522	28335	1508699	53	5491	275
Zachodniopomorskie.....	2148156	21481	526119	24	3088	170

TABL. 7. POWIATY I MIASTA NA PRAWACH POWIATU WEDŁUG POWIERZCHNI  
 POWIATS AND CITIES WITH POWIAT STATUS BY AREA

WOJEWÓDZTWA VOIVODSHIPS		Powiaty / miasta na prawach powiatu ogółem Powiats / cities with powiat status total	O powierzchni w km <sup>2</sup> Area in km <sup>2</sup>								
a - liczba powiatów / miast na prawach powiatu number of powiats / cities with powiat status	b - udział w powierzchni województwa w % share in voivodship area in %		poniżej below 25,0	25,0- -49,9	50,0- -99,9	100,0- -299,9	300,0- -499,9	500,0- -999,9	1000,0- -1499,9	1500,0- -1999,9	2000,0 i więcej and more
Powiaty Powiats											
RAZEM.....	a	314	-	-	-	5	27	154	92	28	8
TOTAL	b	100,0	-	-	-	0,4	3,8	37,2	36,7	15,5	6,4
Dolnośląskie.....	a	26	-	-	-	-	4	17	4	1	-
	b	100,0	-	-	-	-	9,0	59,5	23,1	8,4	-
Kujawsko-pomorskie.....	a	19	-	-	-	-	1	9	9	-	-
	b	100,0	-	-	-	-	2,7	34,3	63,0	-	-
Lubelskie.....	a	20	-	-	-	-	1	7	7	4	1
	b	100,0	-	-	-	-	1,9	23,3	35,1	28,6	11,1
Lubuskie.....	a	12	-	-	-	-	-	4	7	1	-
	b	100,0	-	-	-	-	-	24,1	64,6	11,3	-
Łódzkie.....	a	21	-	-	-	-	4	12	5	-	-
	b	100,0	-	-	-	-	9,6	54,3	36,1	-	-
Małopolskie.....	a	19	-	-	-	-	5	10	3	1	-
	b	100,0	-	-	-	-	14,1	47,4	28,0	10,5	-
Mazowieckie.....	a	37	-	-	-	1	3	18	11	3	1
	b	100,0	-	-	-	0,7	3,5	37,7	37,9	14,2	6,0
Opolskie.....	a	11	-	-	-	-	1	8	1	1	-
	b	100,0	-	-	-	-	4,8	65,1	13,1	17,0	-
Podkarpackie.....	a	21	-	-	-	-	1	14	6	-	-
	b	100,0	-	-	-	-	2,6	57,1	40,3	-	-
Podlaskie.....	a	14	-	-	-	-	-	4	6	2	2
	b	100,0	-	-	-	-	-	17,5	40,9	16,4	25,2
Pomorskie.....	a	16	-	-	-	-	1	7	5	1	2
	b	100,0	-	-	-	-	2,8	28,0	35,2	8,8	25,2
Śląskie.....	a	17	-	-	-	4	4	6	2	1	-
	b	100,0	-	-	-	8,6	16,8	40,8	19,4	14,4	-
Świętokrzyskie.....	a	13	-	-	-	-	2	8	2	-	1
	b	100,0	-	-	-	-	7,0	52,9	20,7	-	19,4
Warmińsko-mazurskie.....	a	19	-	-	-	-	-	7	8	3	1
	b	100,0	-	-	-	-	-	24,5	40,9	22,8	11,8
Wielkopolskie.....	a	31	-	-	-	-	-	19	8	4	-
	b	100,0	-	-	-	-	-	45,7	30,7	23,6	-
Zachodniopomorskie.....	a	18	-	-	-	-	-	4	8	6	-
	b	100,0	-	-	-	-	-	13,3	41,0	45,7	-



TABL. 7. POWIATY I MIASTA NA PRAWACH POWIATU WEDŁUG POWIERZCHNI (dok.)  
 POWIATS AND CITIES WITH POWIAT STATUS BY AREA (cont.)

WOJEWÓDZTWA VOIVODSHIPS	Powiaty / miasta na prawach powiatu ogółem <i>Powiats / cities with powiat status total</i>	O powierzchni w km <sup>2</sup> <i>Area in km<sup>2</sup></i>								
		poniżej <i>below</i> 25,0	25,0- -49,9	50,0- -99,9	100,0- -299,9	300,0- -499,9	500,0- -999,9	1000,0- -1499,9	1500,0- -1999,9	2000,0 i więcej <i>and more</i>
<i>Miasta na prawach powiatu Cities with powiat status</i>										
RAZEM..... a	65	2	14	25	21	2	1	-	-	-
TOTAL b	100,0	0,4	7,1	26,9	49,4	8,9	7,3	-	-	-
Dolnośląskie..... a	3	-	-	1	2	-	-	-	-	-
b	100,0	-	-	12,3	87,7	-	-	-	-	-
Kujawsko-pomorskie..... a	4	-	-	2	2	-	-	-	-	-
b	100,0	-	-	32,8	67,2	-	-	-	-	-
Lubelskie..... a	4	-	3	-	1	-	-	-	-	-
b	100,0	-	43,8	-	56,2	-	-	-	-	-
Lubuskie..... a	2	-	-	2	-	-	-	-	-	-
b	100,0	-	-	100,0	-	-	-	-	-	-
Łódzkie..... a	3	-	1	1	1	-	-	-	-	-
b	100,0	-	8,4	17,1	74,5	-	-	-	-	-
Małopolskie..... a	3	-	-	2	-	1	-	-	-	-
b	100,0	-	-	28,5	-	71,5	-	-	-	-
Mazowieckie..... a	5	-	2	1	1	-	1	-	-	-
b	100,0	-	7,8	11,3	14,4	-	66,5	-	-	-
Opolskie..... a	1	-	-	1	-	-	-	-	-	-
b	100,0	-	-	100,0	-	-	-	-	-	-
Podkarpackie..... a	4	-	2	1	1	-	-	-	-	-
b	100,0	-	30,8	29,3	39,9	-	-	-	-	-
Podlaskie..... a	3	-	1	1	1	-	-	-	-	-
b	100,0	-	16,3	32,7	51,0	-	-	-	-	-
Pomorskie..... a	4	1	1	-	2	-	-	-	-	-
b	100,0	3,8	9,4	-	86,8	-	-	-	-	-
Śląskie..... a	19	1	3	8	7	-	-	-	-	-
b	100,0	0,7	5,5	34,2	59,6	-	-	-	-	-
Świętokrzyskie..... a	1	-	-	-	1	-	-	-	-	-
b	100,0	-	-	-	100,0	-	-	-	-	-
Warmińsko-mazurskie..... a	2	-	-	2	-	-	-	-	-	-
b	100,0	-	-	100,0	-	-	-	-	-	-
Wielkopolskie..... a	4	-	1	2	1	-	-	-	-	-
b	100,0	-	7,2	34,0	58,8	-	-	-	-	-
Zachodniopomorskie..... a	3	-	-	1	1	1	-	-	-	-
b	100,0	-	-	16,5	33,1	50,4	-	-	-	-

TABL. 8. GMINY WEDŁUG POWIERZCHNI  
GMINAS BY AREA

WOJEWÓDZTWA VOIVODSHIPS		Gminy ogółem Gminas total	O powierzchni w km <sup>2</sup> Area in km <sup>2</sup>								
a - liczba gmin number of gminas	b - udział w powierzchni województwa w % share in voivodship area in %		poniżej below 5,0	5,0- -19,9	20,0- -49,9	50,0- -99,9	100,0- -149,9	150,0- -199,9	200,0- -249,9	250,0- -299,9	300,0 i więcej and more
OGÓŁEM TOTAL											
POLSKA.....	a	2479	6	101	227	678	769	351	168	83	96
POLAND	b	100,0	0,0	0,4	2,5	17,1	30,1	19,4	11,9	7,2	11,4
Gminy miejskie Urban gminas											
RAZEM.....	a	306	6	94	129	49	15	6	-	4	3
TOTAL	b	100,0	0,2	9,2	28,5	25,8	12,9	7,4	-	7,9	8,1
Dolnośląskie.....	a	36	-	10	20	4	1	-	-	1	-
	b	100,0	-	9,9	41,9	19,8	7,7	-	-	20,7	-
Kujawsko-pomorskie.....	a	17	1	10	2	2	1	1	-	-	-
	b	100,0	0,8	16,5	9,1	24,1	19,6	29,9	-	-	-
Lubelskie.....	a	20	-	7	11	1	1	-	-	-	-
	b	100,0	-	15,1	54,3	7,8	22,8	-	-	-	-
Lubuskie.....	a	9	-	1	6	2	-	-	-	-	-
	b	100,0	-	4,8	53,7	41,5	-	-	-	-	-
Łódzkie.....	a	18	-	4	10	3	-	-	-	1	-
	b	100,0	-	7,0	37,6	20,3	-	-	-	35,1	-
Małopolskie.....	a	14	-	2	6	5	-	-	-	-	1
	b	100,0	-	4,2	18,7	38,7	-	-	-	-	38,4
Mazowieckie.....	a	35	-	17	14	2	1	-	-	-	1
	b	100,0	-	16,5	28,7	11,5	7,7	-	-	-	35,6
Opolskie.....	a	3	-	1	-	1	1	-	-	-	-
	b	100,0	-	6,2	-	41,1	52,7	-	-	-	-
Podkarpackie.....	a	16	-	2	11	2	1	-	-	-	-
	b	100,0	-	4,8	54,0	24,3	16,9	-	-	-	-
Podlaskie.....	a	13	1	3	6	2	1	-	-	-	-
	b	100,0	0,9	11,1	36,3	30,5	21,2	-	-	-	-
Pomorskie.....	a	25	2	9	11	-	2	-	-	1	-
	b	100,0	0,9	13,5	32,4	-	26,0	-	-	27,2	-
Śląskie.....	a	49	-	6	16	19	4	4	-	-	-
	b	100,0	-	2,6	16,5	44,4	16,0	20,5	-	-	-
Świętokrzyskie.....	a	5	-	-	3	1	1	-	-	-	-
	b	100,0	-	-	38,1	22,9	39,0	-	-	-	-
Warmińsko-mazurskie.....	a	16	1	11	2	2	-	-	-	-	-
	b	100,0	0,9	39,7	12,1	47,3	-	-	-	-	-
Wielkopolskie.....	a	19	1	10	4	2	1	-	-	1	-
	b	100,0	0,5	16,5	18,1	19,1	12,9	-	-	32,9	-
Zachodniopomorskie.....	a	11	-	1	7	1	-	1	-	-	1
	b	100,0	-	1,9	27,2	11,7	-	23,5	-	-	35,7

TABL. 8. GMINY WEDŁUG POWIERZCHNI (cd.)  
**GMINAS BY AREA (cont.)**

WOJEWÓDZTWA VOIVODSHIPS		Gminy ogółem <i>Gminas</i> total	O powierzchni w km <sup>2</sup> Area in km <sup>2</sup>								
a - liczba gmin <i>number of gminas</i>	b - udział w powierzchni województwa w % <i>share in voivodship</i> area in %		poniżej <i>below</i> 5,0	5,0- -19,9	20,0- -49,9	50,0- -99,9	100,0- -149,9	150,0- -199,9	200,0- -249,9	250,0- -299,9	300,0 i więcej <i>and</i> <i>more</i>
Gminy wiejskie <i>Rural gminas</i>											
RAZEM.....	a	1571	-	7	89	526	560	211	98	42	38
TOTAL	b	100,0	-	0,1	1,8	21,1	34,5	18,4	11,0	5,9	7,2
Dolnośląskie.....	a	78	-	-	2	34	26	4	7	4	1
	b	100,0	-	-	1,0	27,6	32,7	6,8	16,2	11,2	4,5
Kujawsko-pomorskie.....	a	92	-	-	1	33	37	14	6	1	-
	b	100,0	-	-	0,3	24,2	40,6	21,4	11,2	2,3	-
Lubelskie.....	a	171	-	-	2	53	74	29	8	3	2
	b	100,0	-	-	0,3	20,5	41,7	22,8	8,2	3,6	2,9
Lubuskie.....	a	41	-	-	-	9	8	14	7	2	1
	b	100,0	-	-	-	11,0	14,2	37,0	23,5	8,6	5,7
Łódzkie.....	a	133	-	1	7	55	59	11	-	-	-
	b	100,0	-	0,1	2,0	32,0	51,9	14,0	-	-	-
Małopolskie.....	a	121	-	-	29	64	20	4	3	1	-
	b	100,0	-	-	12,0	47,4	24,4	6,8	6,5	2,9	-
Mazowieckie.....	a	229	-	-	4	71	114	30	7	3	-
	b	100,0	-	-	0,6	21,4	50,5	18,7	5,8	3,0	-
Opolskie.....	a	36	-	-	-	15	15	4	2	-	-
	b	100,0	-	-	-	30,0	43,1	16,4	10,5	-	-
Podkarpackie.....	a	110	-	1	8	54	25	12	6	2	2
	b	100,0	-	0,1	2,6	33,0	25,3	16,7	10,4	4,4	7,5
Podlaskie.....	a	78	-	-	-	5	27	19	13	5	9
	b	100,0	-	-	-	2,8	23,1	22,7	19,5	9,7	22,2
Pomorskie.....	a	81	-	-	-	16	23	19	12	6	5
	b	100,0	-	-	-	9,3	20,3	24,8	20,1	12,4	13,1
Śląskie.....	a	96	-	5	33	36	20	2	-	-	-
	b	100,0	-	1,1	18,2	38,8	37,0	4,9	-	-	-
Świętokrzyskie.....	a	71	-	-	1	32	31	7	-	-	-
	b	100,0	-	-	0,6	34,1	48,9	16,4	-	-	-
Warmińsko-mazurskie.....	a	67	-	-	-	2	11	22	10	10	12
	b	100,0	-	-	-	1,2	10,1	26,1	14,8	18,6	29,2
Wielkopolskie.....	a	117	-	-	1	42	51	12	7	2	2
	b	100,0	-	-	0,3	24,4	42,2	14,0	10,3	3,9	4,9
Zachodniopomorskie.....	a	50	-	-	1	5	19	8	10	3	4
	b	100,0	-	-	0,4	4,3	26,2	15,3	25,2	9,4	19,2

TABL. 8. GMINY WEDŁUG POWIERZCHNI (dok.)  
**GMINAS BY AREA (cont.)**

WOJEWÓDZTWA VOIVODSHIPS		Gminy ogółem <i>Gminas</i> <i>total</i>	O powierzchni w km <sup>2</sup> <i>Area in km<sup>2</sup></i>								
a - liczba gmin <i>number of gminas</i>	poniżej <i>below</i> 5,0		5,0- -19,9	20,0- -49,9	50,0- -99,9	100,0- -149,9	150,0- -199,9	200,0- -249,9	250,0- -299,9	300,0 i więcej <i>and</i> <i>more</i>	
b - udział w powierzchni województwa w % <i>share in voivodship</i> <i>area in %</i>											
Gminy miejsko-wiejskie <i>Urban-rural gminas</i>											
RAZEM.....	a	602	-	-	9	103	194	134	70	37	55
TOTAL	b	100,0	-	-	0,4	8,0	24,1	22,7	15,2	9,7	19,9
Dolnośląskie.....	a	55	-	-	1	12	17	15	4	2	4
	b	100,0	-	-	0,5	10,9	25,6	29,7	10,3	6,4	16,6
Kujawsko-pomorskie.....	a	35	-	-	-	3	12	11	3	4	2
	b	100,0	-	-	-	4,3	25,0	30,1	11,4	17,2	12,0
Lubelskie.....	a	22	-	-	-	4	12	6	-	-	-
	b	100,0	-	-	-	10,5	53,6	35,9	-	-	-
Lubuskie.....	a	33	-	-	-	6	3	9	4	4	7
	b	100,0	-	-	-	7,1	5,5	23,8	13,1	15,9	34,6
Łódzkie.....	a	26	-	-	-	5	9	8	3	1	-
	b	100,0	-	-	-	11,4	29,5	35,7	16,7	6,7	-
Małopolskie.....	a	47	-	-	4	21	20	2	-	-	-
	b	100,0	-	-	3,2	36,7	53,2	6,9	-	-	-
Mazowieckie.....	a	50	-	-	1	14	19	9	5	1	1
	b	100,0	-	-	0,6	16,3	35,4	22,4	16,0	3,8	5,5
Opolskie.....	a	32	-	-	-	7	7	10	5	3	-
	b	100,0	-	-	-	11,3	16,1	33,9	21,8	16,9	-
Podkarpackie.....	a	34	-	-	1	6	16	7	3	-	1
	b	100,0	-	-	0,9	8,9	42,8	23,6	13,8	-	10,0
Podlaskie.....	a	27	-	-	-	1	7	8	5	2	4
	b	100,0	-	-	-	1,5	16,5	25,4	19,5	9,8	27,3
Pomorskie.....	a	17	-	-	-	-	3	6	4	1	3
	b	100,0	-	-	-	-	9,9	28,2	22,5	7,5	31,9
Śląskie.....	a	22	-	-	1	8	11	2	-	-	-
	b	100,0	-	-	2,0	24,6	59,1	14,3	-	-	-
Świętokrzyskie.....	a	26	-	-	-	6	10	2	6	2	-
	b	100,0	-	-	-	11,8	32,4	8,7	34,3	12,8	-
Warmińsko-mazurskie.....	a	33	-	-	-	-	2	5	8	8	10
	b	100,0	-	-	-	-	3,1	9,3	20,4	23,7	43,5
Wielkopolskie.....	a	90	-	-	-	9	39	26	8	1	7
	b	100,0	-	-	-	5,4	33,8	31,2	11,5	1,7	16,4
Zachodniopomorskie.....	a	53	-	-	1	1	7	8	12	8	16
	b	100,0	-	-	0,3	0,7	6,7	10,8	20,5	16,0	45,0

TABL. 9. MIASTA WEDŁUG POWIERZCHNI  
TOWNS BY AREA

WOJEWÓDZTWA VOIVODSHIPS		Miasta ogółem Towns total	O powierzchni w km <sup>2</sup> Area in km <sup>2</sup>				
a - liczba miast number of towns	b - udział w powierzchni miast w województwie w % share in towns area in voivodship in %		poniżej below 5,0	5,0- -19,9	20,0- -49,9	50,0- -99,9	100,0 i więcej and more
P O L S K A.....	a	908	125	484	215	56	28
P O L A N D	b	100,0	2,0	25,6	29,9	18,9	23,6
Dolnośląskie.....	a	91	5	52	26	6	2
	b	100,0	0,7	28,8	33,2	19,1	18,2
Kujawsko-pomorskie.....	a	52	18	27	3	2	2
	b	100,0	7,2	30,6	9,9	17,1	35,2
Lubelskie.....	a	42	1	23	16	1	1
	b	100,0	0,5	28,4	50,7	5,2	15,2
Lubuskie.....	a	42	9	24	7	2	-
	b	100,0	4,8	38,4	34,5	22,3	-
Łódzkie.....	a	44	4	22	14	3	1
	b	100,0	1,3	23,2	35,4	14,7	25,4
Małopolskie.....	a	61	5	28	22	5	1
	b	100,0	1,2	21,0	38,2	19,9	19,7
Mazowieckie.....	a	85	2	55	24	2	2
	b	100,0	0,3	31,7	31,0	7,8	29,2
Opolskie.....	a	35	1	23	8	2	1
	b	100,0	0,4	38,4	25,1	19,9	16,2
Podkarpackie.....	a	50	1	31	14	3	1
	b	100,0	0,3	30,2	40,4	19,3	9,8
Podlaskie.....	a	40	6	15	16	2	1
	b	100,0	2,3	21,5	49,7	15,6	10,9
Pomorskie.....	a	42	7	20	12	-	3
	b	100,0	2,8	18,8	32,3	-	46,1
Śląskie.....	a	71	1	14	28	20	8
	b	100,0	0,1	4,4	24,5	39,8	31,2
Świętokrzyskie.....	a	31	1	21	6	2	1
	b	100,0	0,3	37,2	27,6	18,5	16,4
Warmińsko-mazurskie.....	a	49	14	31	2	2	-
	b	100,0	8,4	56,2	7,2	28,2	-
Wielkopolskie.....	a	109	37	62	5	3	2
	b	100,0	7,8	41,6	11,1	15,0	24,5
Zachodniopomorskie.....	a	64	13	36	12	1	2
	b	100,0	3,3	27,2	27,2	7,0	35,3

TABL. 10. TERENY WIEJSKIE W GMINACH WEDŁUG POWIERZCHNI  
RURAL TERRITORIES IN GMINAS BY AREA

WOJEWÓDZTWA VOIVODSHIPS		Gminy mające tereny wiejskie ogółem Gminas with rural territories total	O powierzchni w km <sup>2</sup> Area in km <sup>2</sup>				
a - liczba gmin mających tereny wiejskie number of gminas with rural territories	b - udział w powierzchni terenów wiejskich w województwie w % share in area of rural territories in voivodship in %		poniżej below 50,0	50,0- -99,9	100,0- -149,9	150,0- -199,9	200,0 i więcej and more
P O L S K A.....	a	2173	126	651	752	328	316
P O L A N D	b	100,0	1,6	17,6	31,6	19,5	29,7
Dolnośląskie.....	a	133	4	50	42	15	22
	b	100,0	1,0	22,0	29,6	14,1	33,3
Kujawsko-pomorskie.....	a	127	1	36	52	22	16
	b	100,0	0,2	17,3	37,8	21,8	22,9
Lubelskie.....	a	193	4	58	86	32	13
	b	100,0	0,7	20,0	43,6	22,5	13,2
Lubuskie.....	a	74	-	15	12	22	25
	b	100,0	-	9,1	10,9	29,2	50,8
Łódzkie.....	a	159	9	60	71	17	2
	b	100,0	2,0	27,9	50,0	17,4	2,7
Małopolskie.....	a	168	39	90	31	4	4
	b	100,0	11,2	49,5	27,5	5,0	6,8
Mazowieckie.....	a	279	6	90	133	36	14
	b	100,0	0,8	21,9	48,5	18,5	10,3
Opolskie.....	a	68	2	22	24	12	8
	b	100,0	0,9	20,2	33,2	23,6	22,1
Podkarpackie.....	a	144	13	62	40	16	13
	b	100,0	3,1	28,4	30,2	16,4	21,9
Podlaskie.....	a	105	1	8	34	29	33
	b	100,0	0,2	3,6	21,9	26,1	48,2
Pomorskie.....	a	98	-	16	26	27	29
	b	100,0	-	7,3	18,0	27,8	46,9
Śląskie.....	a	118	42	47	26	3	-
	b	100,0	17,1	39,6	37,7	5,6	-
Świętokrzyskie.....	a	97	2	37	41	10	7
	b	100,0	0,6	25,9	43,9	15,8	13,8
Warmińsko-mazurskie.....	a	100	-	2	15	25	58
	b	100,0	-	0,8	8,7	18,6	71,9
Wielkopolskie.....	a	207	1	52	92	40	22
	b	100,0	0,2	15,2	39,2	24,5	20,9
Zachodniopomorskie.....	a	103	2	6	27	18	50
	b	100,0	0,4	2,2	15,5	14,4	67,5

TABL. 11. POWIATY I MIASTA NA PRAWACH POWIATU WEDŁUG LICZBY LUDNOŚCI  
**POWIATS AND CITIES WITH POWIAT STATUS BY POPULATION**

WOJEWÓDZTWA VOIVODSHIPS		Powiaty / miasta na prawach powiatu ogółem <i>Powiats / cities with powiat status total</i>	O liczbie ludności <i>Population</i>							
a - liczba powiatów / miast na prawach powiatu <i>number of powiats / cities with powiat status</i>	b - udział w ludności w województwie w % <i>share in voivodship population in %</i>		poniżej <i>below</i> 50000	50000- -74999	75000- -99999	100000- -149999	150000- -199999	200000- -499999	500000- -999999	1000000 i więcej <i>and more</i>
		Powiaty <i>Powiats</i>								
RAZEM.....	a	314	70	97	67	56	19	5	-	-
TOTAL	b	100,0	11,2	23,4	22,4	26,0	12,3	4,7	-	-
Dolnośląskie.....	a	26	7	8	4	4	3	-	-	-
	b	100,0	14,7	23,3	17,0	20,7	24,3	-	-	-
Kujawsko-pomorskie.....	a	19	8	4	5	1	1	-	-	-
	b	100,0	26,3	18,8	34,1	8,1	12,7	-	-	-
Lubelskie.....	a	20	3	7	4	6	-	-	-	-
	b	100,0	7,6	27,5	21,9	43,0	-	-	-	-
Lubuskie.....	a	12	4	4	4	-	-	-	-	-
	b	100,0	22,3	31,0	46,7	-	-	-	-	-
Łódzkie.....	a	21	5	5	4	6	1	-	-	-
	b	100,0	12,0	17,4	19,6	41,3	9,7	-	-	-
Małopolskie.....	a	19	2	2	2	7	4	2	-	-
	b	100,0	4,0	5,3	7,4	34,4	29,4	19,5	-	-
Mazowieckie.....	a	37	9	9	9	7	2	1	-	-
	b	100,0	11,6	18,4	25,0	27,6	10,3	7,1	-	-
Opolskie.....	a	11	2	4	3	2	-	-	-	-
	b	100,0	10,3	28,9	30,0	30,8	-	-	-	-
Podkarpackie.....	a	21	2	9	3	6	1	-	-	-
	b	100,0	2,8	32,8	14,3	41,0	9,1	-	-	-
Podlaskie.....	a	14	8	5	-	1	-	-	-	-
	b	100,0	42,5	39,0	-	18,5	-	-	-	-
Pomorskie.....	a	16	2	4	6	3	1	-	-	-
	b	100,0	5,5	18,0	37,1	25,4	14,0	-	-	-
Śląskie.....	a	17	-	3	3	6	5	-	-	-
	b	100,0	-	10,3	12,9	36,8	40,0	-	-	-
Świętokrzyskie.....	a	13	3	3	5	1	-	1	-	-
	b	100,0	11,5	19,0	39,7	10,7	-	19,1	-	-
Warmińsko-mazurskie.....	a	19	7	8	2	2	-	-	-	-
	b	100,0	21,9	42,6	15,7	19,8	-	-	-	-
Wielkopolskie.....	a	31	2	15	9	3	1	1	-	-
	b	100,0	3,2	34,6	28,1	15,5	6,1	12,5	-	-
Zachodniopomorskie.....	a	18	6	7	4	1	-	-	-	-
	b	100,0	23,8	37,8	27,9	10,5	-	-	-	-

TABL. 11. POWIATY I MIASTA NA PRAWACH POWIATU WEDŁUG LICZBY LUDNOŚCI (dok.)  
**POWIATS AND CITIES WITH POWIAT STATUS BY POPULATION (cont.)**

WOJEWÓDZTWA VOIVODSHIPS		Powiaty / miasta na prawach powiatu ogółem <i>Powiats / cities with powiat status total</i>	O liczbie ludności <i>Population</i>							
a - liczba powiatów / miast na prawach powiatu <i>number of powiats / cities with powiat status</i>	b - udział w ludności w województwie w % <i>share in voivodship population in %</i>		poniżej <i>below</i> 50000	50000- -74999	75000- -99999	100000- -149999	150000- -199999	200000- -499999	500000- -999999	1000000 i więcej <i>and more</i>
<i>Miasta na prawach powiatu Cities with powiat status</i>										
RAZEM.....	a	65	5	13	9	15	6	12	4	1
TOTAL	b	100,0	1,8	6,5	6,2	14,4	8,6	27,7	21,2	13,6
Dolnośląskie.....	a	3	-	-	1	1	-	-	1	-
	b	100,0	-	-	10,2	12,7	-	-	77,1	-
Kujawsko-pomorskie.....	a	4	-	-	1	1	-	2	-	-
	b	100,0	-	-	12,7	15,0	-	72,3	-	-
Lubelskie.....	a	4	-	3	-	-	-	1	-	-
	b	100,0	-	35,5	-	-	-	64,5	-	-
Lubuskie.....	a	2	-	-	-	2	-	-	-	-
	b	100,0	-	-	-	100,0	-	-	-	-
Łódzkie.....	a	3	1	-	1	-	-	-	1	-
	b	100,0	5,7	-	9,0	-	-	-	85,3	-
Małopolskie.....	a	3	-	-	1	1	-	-	1	-
	b	100,0	-	-	8,8	12,0	-	-	79,2	-
Mazowieckie.....	a	5	-	1	1	1	-	1	-	1
	b	100,0	-	2,5	3,5	5,7	-	10,1	-	78,2
Opolskie.....	a	1	-	-	-	1	-	-	-	-
	b	100,0	-	-	-	100,0	-	-	-	-
Podkarpackie.....	a	4	2	1	-	-	1	-	-	-
	b	100,0	28,3	19,4	-	-	52,3	-	-	-
Podlaskie.....	a	3	-	2	-	-	-	1	-	-
	b	100,0	-	31,0	-	-	-	69,0	-	-
Pomorskie.....	a	4	1	-	1	-	-	2	-	-
	b	100,0	4,6	-	11,5	-	-	83,9	-	-
Śląskie.....	a	19	-	5	2	5	4	3	-	-
	b	100,0	-	12,0	7,0	24,6	27,8	28,6	-	-
Świętokrzyskie.....	a	1	-	-	-	-	-	1	-	-
	b	100,0	-	-	-	-	-	100,0	-	-
Warmińsko-mazurskie.....	a	2	-	-	-	1	1	-	-	-
	b	100,0	-	-	-	41,7	58,3	-	-	-
Wielkopolskie.....	a	4	-	1	1	1	-	-	1	-
	b	100,0	-	8,0	9,9	13,3	-	-	68,8	-
Zachodniopomorskie.....	a	3	1	-	-	1	-	1	-	-
	b	100,0	7,3	-	-	19,5	-	73,2	-	-



TABL. 12. **GMINY WEDŁUG LICZBY LUDNOŚCI**  
**GMINAS BY POPULATION**

WOJEWÓDZTWA VOIVODSHIPS		Gminy ogółem Gminas total	O liczbie ludności Population										
a - liczba gmin number of gminas	b - udział w ludności w województwie w % share in voivodship population in %		poniżej below 2500	2500- -4999	5000- -7499	7500- -9999	10000- -14999	15000- -19999	20000- -39999	40000- -99999	100000- -199999	200000- -999999	1000000 i więcej and more
<b>OGÓŁEM TOTAL</b>													
P O L S K A.....	a	2479	38	588	631	366	355	172	205	85	22	16	1
P O L A N D	b	100,0	0,2	6,1	10,2	8,3	11,3	7,8	14,5	13,0	7,9	16,2	4,5
<b>Gminy miejskie Urban gminas</b>													
RAZEM.....	a	306	3	21	16	11	27	41	82	66	22	16	1
TOTAL	b	100,0	0,0	0,4	0,5	0,5	1,9	3,8	12,9	21,7	16,2	32,9	9,2
Dolnośląskie.....	a	36	-	5	6	1	3	2	12	4	2	1	-
	b	100,0	-	1,4	2,3	0,6	2,2	2,0	21,2	17,5	13,8	39,0	-
Kujawsko-pomorskie.....	a	17	1	1	1	-	5	2	2	2	1	2	-
	b	100,0	0,2	0,4	0,6	-	6,4	3,1	4,7	17,3	11,6	55,7	-
Lubelskie.....	a	20	-	2	1	-	1	6	5	4	-	1	-
	b	100,0	-	0,8	0,7	-	1,5	12,3	17,7	27,3	-	39,7	-
Lubuskie.....	a	9	-	2	-	-	-	2	3	-	2	-	-
	b	100,0	-	1,5	-	-	-	8,8	27,0	-	62,7	-	-
Łódzkie.....	a	18	-	-	-	-	2	3	2	10	-	1	-
	b	100,0	-	-	-	-	1,9	3,5	3,5	39,4	-	51,7	-
Małopolskie.....	a	14	-	-	2	2	2	-	5	1	1	1	-
	b	100,0	-	-	1,0	1,5	2,2	-	13,5	7,2	9,8	64,8	-
Mazowieckie.....	a	35	-	3	-	1	1	10	10	7	1	1	1
	b	100,0	-	0,5	-	0,3	0,4	6,2	9,4	12,7	4,3	7,6	58,6
Opolskie.....	a	3	-	-	-	-	-	-	1	1	1	-	-
	b	100,0	-	-	-	-	-	-	16,4	28,3	55,3	-	-
Podkarpackie.....	a	16	-	-	2	-	2	2	3	6	1	-	-
	b	100,0	-	-	1,7	-	3,8	4,8	16,5	47,7	25,5	-	-
Podlaskie.....	a	13	-	1	1	1	2	-	5	2	-	1	-
	b	100,0	-	0,6	1,0	1,6	4,3	-	20,6	22,3	-	49,6	-
Pomorskie.....	a	25	1	5	-	-	2	2	8	5	-	2	-
	b	100,0	0,1	1,4	-	-	1,9	2,3	19,4	22,3	-	52,6	-
Śląskie.....	a	49	-	-	3	4	2	7	9	12	9	3	-
	b	100,0	-	-	0,6	1,0	0,7	3,6	8,2	22,9	40,7	22,3	-
Świętokrzyskie.....	a	5	-	-	-	-	-	-	1	3	-	1	-
	b	100,0	-	-	-	-	-	-	6,1	42,9	-	51,0	-
Warmińsko-mazurskie....	a	16	-	1	-	1	1	2	8	1	2	-	-
	b	100,0	-	0,7	-	1,5	1,8	5,3	33,9	9,1	47,7	-	-
Wielkopolskie.....	a	19	1	1	-	1	2	2	5	5	1	1	-
	b	100,0	0,2	0,2	-	0,8	2,0	3,1	10,6	29,4	8,7	45,0	-
Zachodniopomorskie.....	a	11	-	-	-	-	2	1	3	3	1	1	-
	b	100,0	-	-	-	-	3,4	1,9	11,1	19,4	13,5	50,7	-

TABL. 12. **GMINY WEDŁUG LICZBY LUDNOŚCI (cd.)**  
**GINAS BY POPULATION (cont.)**

WOJEWÓDZTWA VOIVODSHIPS		Gminy ogółem Gminas total	O liczbie ludności Population									
a - liczba gmin number of gminas	b - udział w ludności w województwie w % share in voivodship population in %		poniżej below 2500	2500- -4999	5000- -7499	7500- -9999	10000- -14999	15000- -19999	20000- -39999	40000- -99999	100000- -199999	200000- -999999
Gminy wiejskie Rural gminas												
RAZEM..... a	1571	33	542	502	249	182	44	19	-	-	-	-
TOTAL b	100,0	0,7	19,9	28,6	19,9	20,0	6,9	4,0	-	-	-	-
Dolnośląskie..... a	78	3	24	28	11	8	3	1	-	-	-	-
b	100,0	1,1	18,0	31,3	17,7	18,4	9,1	4,4	-	-	-	-
Kujawsko-pomorskie..... a	92	-	38	30	15	7	2	-	-	-	-	-
b	100,0	-	26,9	30,7	22,5	13,8	6,1	-	-	-	-	-
Lubelskie..... a	171	3	72	59	21	13	2	1	-	-	-	-
b	100,0	0,6	27,4	34,8	17,2	14,6	3,4	2,0	-	-	-	-
Lubuskie..... a	41	1	23	13	2	1	1	-	-	-	-	-
b	100,0	1,1	39,7	38,0	7,5	5,5	8,2	-	-	-	-	-
Łódzkie..... a	133	3	70	41	10	9	-	-	-	-	-	-
b	100,0	0,8	39,3	34,4	11,3	14,2	-	-	-	-	-	-
Małopolskie..... a	121	-	15	31	34	24	10	7	-	-	-	-
b	100,0	-	5,0	16,8	24,9	24,5	14,5	14,3	-	-	-	-
Mazowieckie..... a	229	4	82	79	37	21	5	1	-	-	-	-
b	100,0	0,5	22,1	32,2	21,4	16,6	5,8	1,4	-	-	-	-
Opolskie..... a	36	-	10	10	14	2	-	-	-	-	-	-
b	100,0	-	16,7	24,9	48,0	10,4	-	-	-	-	-	-
Podkarpackie..... a	110	6	14	38	26	19	5	2	-	-	-	-
b	100,0	1,4	6,6	26,5	25,2	25,5	9,8	5,0	-	-	-	-
Podlaskie..... a	78	9	46	17	3	3	-	-	-	-	-	-
b	100,0	5,7	48,8	28,2	7,3	10,0	-	-	-	-	-	-
Pomorskie..... a	81	1	27	23	10	15	2	3	-	-	-	-
b	100,0	0,4	16,4	22,5	14,5	30,0	5,6	10,6	-	-	-	-
Śląskie..... a	96	1	14	31	12	31	5	2	-	-	-	-
b	100,0	0,3	6,6	22,7	12,2	43,5	9,7	5,0	-	-	-	-
Świętokrzyskie..... a	71	-	28	18	14	9	2	-	-	-	-	-
b	100,0	-	24,0	22,8	25,0	21,8	6,4	-	-	-	-	-
Warmińsko-mazurskie.... a	67	-	27	24	9	6	1	-	-	-	-	-
b	100,0	-	23,7	37,4	18,7	16,3	3,9	-	-	-	-	-
Wielkopolskie..... a	117	1	26	48	24	11	5	2	-	-	-	-
b	100,0	0,2	12,1	33,9	23,8	14,6	9,9	5,5	-	-	-	-
Zachodniopomorskie..... a	50	1	26	12	7	3	1	-	-	-	-	-
b	100,0	0,9	34,5	25,2	21,3	12,2	5,9	-	-	-	-	-

TABL. 12. **GMINY WEDŁUG LICZBY LUDNOŚCI (dok.)**  
**GMINAS BY POPULATION (cont.)**

WOJEWÓDZTWA VOIVODSHIPS		Gminy ogółem Gminas total	O liczbie ludności Population									
a - liczba gmin number of gminas	b - udział w ludności w województwie w % share in voivodship population in %		poniżej below 2500	2500- -4999	5000- -7499	7500- -9999	10000- -14999	15000- -19999	20000- -39999	40000- -99999	100000- -199999	200000- -999999
Gminy miejsko - wiejskie Urban-rural gminas												
RAZEM..... a	602	2	25	113	106	146	87	104	19	-	-	-
TOTAL b	100,0	-	1,2	8,3	10,8	21,0	17,4	31,0	10,3	-	-	-
Dolnośląskie..... a	55	-	2	10	12	10	11	10	-	-	-	-
b	100,0	-	1,3	9,1	14,5	15,9	26,6	32,6	-	-	-	-
Kujawsko-pomorskie..... a	35	-	2	3	11	9	3	7	-	-	-	-
b	100,0	-	1,8	4,3	20,5	24,2	11,0	38,2	-	-	-	-
Lubelskie..... a	22	-	-	10	2	6	2	2	-	-	-	-
b	100,0	-	-	27,3	7,8	32,3	14,0	18,6	-	-	-	-
Lubuskie..... a	33	-	1	13	4	3	7	5	-	-	-	-
b	100,0	-	0,7	19,9	9,1	9,4	30,4	30,5	-	-	-	-
Łódzkie..... a	26	-	-	5	3	10	3	5	-	-	-	-
b	100,0	-	-	9,3	6,8	32,8	12,3	38,8	-	-	-	-
Małopolskie..... a	47	-	-	2	6	13	9	11	6	-	-	-
b	100,0	-	-	1,3	5,8	16,8	16,2	31,5	28,4	-	-	-
Mazowieckie..... a	50	-	3	6	6	13	8	11	3	-	-	-
b	100,0	-	1,2	4,3	6,2	18,5	16,9	33,3	19,6	-	-	-
Opolskie..... a	32	-	-	3	5	12	3	8	1	-	-	-
b	100,0	-	-	3,4	8,2	27,9	10,0	39,8	10,7	-	-	-
Podkarpackie..... a	34	-	-	3	4	12	8	7	-	-	-	-
b	100,0	-	-	4,1	7,1	28,8	27,3	32,7	-	-	-	-
Podlaskie..... a	27	1	4	12	2	5	1	2	-	-	-	-
b	100,0	0,9	6,2	31,5	7,5	27,3	6,4	20,2	-	-	-	-
Pomorskie..... a	17	-	-	-	5	3	5	4	-	-	-	-
b	100,0	-	-	-	16,1	14,6	31,2	38,1	-	-	-	-
Śląskie..... a	22	-	-	1	8	6	2	2	3	-	-	-
b	100,0	-	-	1,6	19,5	20,3	8,8	12,7	37,1	-	-	-
Świętokrzyskie..... a	26	-	1	4	3	9	3	6	-	-	-	-
b	100,0	-	1,2	6,9	6,7	28,6	13,1	43,5	-	-	-	-
Warmińsko-mazurskie.... a	33	-	2	10	5	6	6	4	-	-	-	-
b	100,0	-	2,1	15,7	10,8	19,4	27,7	24,3	-	-	-	-
Wielkopolskie..... a	90	-	2	16	21	23	10	13	5	-	-	-
b	100,0	-	0,7	8,1	13,7	21,5	13,1	26,8	16,1	-	-	-
Zachodniopomorskie..... a	53	1	8	15	9	6	6	7	1	-	-	-
b	100,0	0,3	5,7	15,0	13,1	13,1	16,9	29,1	6,8	-	-	-

TABL. 13. MIASTA WEDŁUG LICZBY LUDNOŚCI  
TOWNS BY POPULATION

WOJEWÓDZTWA VOIVODSHIPS		Miasta ogółem Towns total	O liczbie ludności Population							200000 i więcej and more
			poniżej below 2500	2500- -4999	5000- -9999	10000- -19999	20000- -39999	40000- -99999	100000- -199999	
P O L S K A.....	a	908	110	211	186	180	114	68	22	17
P O L A N D	b	100,0	0,9	3,3	5,7	11,3	13,9	17,9	13,1	33,9
Dolnośląskie.....	a	91	7	18	29	17	13	4	2	1
	b	100,0	0,8	3,4	9,6	11,4	18,2	14,1	11,1	31,4
Kujawsko-pomorskie.....	a	52	7	13	11	13	3	2	1	2
	b	100,0	1,1	4,0	6,5	14,5	5,9	13,9	9,3	44,8
Lubelskie.....	a	42	5	10	7	9	6	4	-	1
	b	100,0	1,0	3,3	5,1	14,3	17,6	23,9	-	34,8
Lubuskie.....	a	42	4	14	5	13	4	-	2	-
	b	100,0	1,3	7,9	5,1	28,1	19,7	-	37,9	-
Łódzkie.....	a	44	3	10	8	7	5	10	-	1
	b	100,0	0,4	2,2	3,6	6,7	7,2	34,5	-	45,4
Małopolskie.....	a	61	5	14	15	13	11	1	1	1
	b	100,0	0,6	3,2	6,6	11,3	19,6	5,2	7,1	46,4
Mazowieckie.....	a	85	6	19	14	22	13	8	1	2
	b	100,0	0,3	2,1	3,1	10,3	10,9	12,2	3,7	57,4
Opolskie.....	a	35	2	8	13	6	3	2	1	-
	b	100,0	0,7	4,6	17,5	17,5	15,8	20,5	23,4	-
Podkarpackie.....	a	50	10	9	14	7	3	6	1	-
	b	100,0	2,1	3,6	10,8	11,7	13,2	38,2	20,4	-
Podlaskie.....	a	40	13	8	6	5	5	2	-	1
	b	100,0	3,6	3,9	6,3	9,8	17,0	18,4	-	41,0
Pomorskie.....	a	42	1	8	11	7	8	5	-	2
	b	100,0	0,1	2,1	5,6	6,7	17,6	20,2	-	47,7
Śląskie.....	a	71	4	8	12	11	12	12	9	3
	b	100,0	0,2	0,9	2,5	4,9	10,2	21,7	38,5	21,1
Świętokrzyskie.....	a	31	5	9	6	6	1	3	-	1
	b	100,0	1,4	5,5	7,3	15,8	4,3	30,0	-	35,7
Warmińsko-mazurskie.....	a	49	7	12	7	12	8	1	2	-
	b	100,0	1,8	5,0	6,2	19,5	25,2	6,8	35,5	-
Wielkopolskie.....	a	109	17	33	21	18	13	5	1	1
	b	100,0	1,7	5,9	7,7	13,7	17,7	18,8	5,6	28,9
Zachodniopomorskie.....	a	64	14	18	7	14	6	3	1	1
	b	100,0	2,5	5,5	4,2	16,2	14,3	13,3	9,3	34,7

TABL. 14. TERENY WIEJSKIE W GMINACH WEDŁUG LICZBY LUDNOŚCI  
RURAL TERRITORIES IN GMINAS BY POPULATION

WOJEWÓDZTWA VOIVODSHIPS	Gminy mające tereny wiejskie ogółem <i>Gminas with rural territories total</i>	O liczbie ludności <i>Population</i>						
		poniżej <i>below</i> 5000	5000- -7499	7500- -9999	10000- -12499	12500- -14999	15000 i więcej <i>and more</i>	
P O L S K A..... <i>P O L A N D</i>	a	2173	791	684	341	186	87	84
	b	100,0	19,8	28,2	19,7	13,8	7,8	10,7
Dolnośląskie.....	a	133	50	45	17	12	5	4
	b	100,0	20,5	31,0	17,1	15,2	7,8	8,4
Kujawsko-pomorskie.....	a	127	49	45	18	8	5	2
	b	100,0	24,4	33,2	19,1	10,9	8,0	4,4
Lubelskie.....	a	193	88	65	23	10	4	3
	b	100,0	29,6	34,5	17,0	9,5	4,5	4,9
Lubuskie.....	a	74	44	22	6	1	-	1
	b	100,0	40,2	38,0	13,8	3,2	-	4,8
Łódzkie.....	a	159	81	49	17	8	4	-
	b	100,0	35,7	33,1	15,9	9,7	5,6	-
Małopolskie.....	a	168	20	40	45	23	15	25
	b	100,0	4,5	15,0	23,1	14,9	12,4	30,1
Mazowieckie.....	a	279	101	96	41	27	7	7
	b	100,0	20,7	31,6	18,9	16,5	5,0	7,3
Opolskie.....	a	68	16	21	22	6	3	-
	b	100,0	13,4	26,4	38,3	13,6	8,3	-
Podkarpackie.....	a	144	23	45	35	17	13	11
	b	100,0	6,7	23,0	24,8	15,5	13,9	16,1
Podlaskie.....	a	105	75	22	5	2	1	-
	b	100,0	55,1	28,1	9,2	4,5	3,1	-
Pomorskie.....	a	98	33	25	17	9	7	7
	b	100,0	16,2	20,0	19,4	12,9	13,0	18,5
Śląskie.....	a	118	21	39	15	23	12	8
	b	100,0	8,1	23,8	12,7	25,1	15,7	14,6
Świętokrzyskie.....	a	97	35	24	18	11	5	4
	b	100,0	20,6	21,2	22,5	17,1	9,6	9,0
Warmińsko-mazurskie.....	a	100	45	34	13	7	-	1
	b	100,0	27,7	37,2	19,1	13,3	-	2,7
Wielkopolskie.....	a	207	50	85	39	18	5	10
	b	100,0	12,8	34,6	22,5	13,3	4,6	12,2
Zachodniopomorskie.....	a	103	60	27	10	4	1	1
	b	100,0	38,3	31,6	16,1	8,4	2,4	3,2

TABL. 15. POWIATY I MIASTA NA PRAWACH POWIATU WEDŁUG POWIERZCHNI I LICZBY LUDNOŚCI  
**POWIATS AND CITIES WITH POWIAT STATUS BY AREA AND POPULATION**

Grupy powiatów / miast na prawach powiatu według liczby ludności <i>Groups of powiats / cities with powiat status by population</i>	Razem <i>Total</i>	Powierzchnia w km <sup>2</sup> <i>Area in km<sup>2</sup></i>								
		poniżej <i>below</i> 25,0	25,0- -49,9	50,0- -99,9	100,0- -299,9	300,0- -499,9	500,0- -999,9	1000,0- -1499,9	1500,0- -1999,9	2000,0 i więcej <i>and more</i>
<b>Powiaty Powiats</b>										
RAZEM..... <i>TOTAL</i>	314	-	-	-	5	27	154	92	28	8
poniżej 50000..... <i>below</i>	70	-	-	-	-	5	50	14	1	-
50000 - 74999.....	97	-	-	-	2	9	50	28	7	1
75000 - 99999.....	67	-	-	-	1	4	26	26	7	3
100000 - 149999.....	56	-	-	-	-	6	21	16	10	3
150000 - 199999.....	19	-	-	-	2	3	6	7	1	-
200000 i więcej..... <i>and more</i>	5	-	-	-	-	-	1	1	2	1
<b>Miasta na prawach powiatu Cities with powiat status</b>										
RAZEM..... <i>TOTAL</i>	65	2	14	25	21	2	1	-	-	-
poniżej 50000..... <i>below</i>	5	1	2	1	1	-	-	-	-	-
50000 - 74999.....	13	1	9	3	-	-	-	-	-	-
75000 - 99999.....	9	-	2	5	2	-	-	-	-	-
100000 - 149999.....	15	-	1	12	2	-	-	-	-	-
150000 - 199999.....	6	-	-	3	3	-	-	-	-	-
200000 - 499999.....	12	-	-	1	10	1	-	-	-	-
500000 - 999999.....	4	-	-	-	3	1	-	-	-	-
1000000 i więcej..... <i>and more</i>	1	-	-	-	-	-	1	-	-	-

TABL. 16. GMINY WEDŁUG POWIERZCHNI I LICZBY LUDNOŚCI  
**GMINAS BY AREA AND POPULATION**

Grupy gmin według liczby ludności <i>Groups of gminas by population</i>	Razem <i>Total</i>	Powierzchnia w km <sup>2</sup> <i>Area in km<sup>2</sup></i>								
		poniżej <i>below</i> 5,0	5,0- -19,9	20,0- -49,9	50,0- -99,9	100,0- -149,9	150,0- -199,9	200,0- -249,9	250,0- -299,9	300,0 i więcej <i>and more</i>
<b>OGÓŁEM TOTAL</b>										
OGÓŁEM..... <i>TOTAL</i>	2479	6	101	227	678	769	351	168	83	96
poniżej 2500..... <i>below</i>	38	1	1	6	13	8	5	2	1	1
2500 - 4999.....	588	3	10	39	230	214	55	26	4	7
5000 - 7499.....	631	1	11	33	174	231	101	42	19	19
7500 - 9999.....	366	-	6	17	86	134	68	25	16	14
10000 - 14999.....	355	1	15	27	89	95	61	29	18	20
15000 - 19999.....	172	-	21	19	25	35	26	21	9	16
20000 - 39999.....	205	-	33	45	22	34	26	19	10	16
40000 - 99999.....	85	-	4	40	22	8	5	4	2	-
100000 - 199999.....	22	-	-	1	16	4	1	-	-	-
200000 - 999999.....	16	-	-	-	1	6	3	-	4	2
1000000 i więcej..... <i>and more</i>	1	-	-	-	-	-	-	-	-	1

TABL. 16. **GINY WEDŁUG POWIERZCHNI I LICZBY LUDNOŚCI (dok.)**  
**GINAS BY AREA AND POPULATION (cont.)**

Grupy gmin według liczby ludności <i>Groups of gminas by population</i>	Razem <i>Total</i>	Powierzchnia w km <sup>2</sup> <i>Area in km<sup>2</sup></i>								
		poniżej <i>below</i> 5,0	5,0- -19,9	20,0- -49,9	50,0- -99,9	100,0- -149,9	150,0- -199,9	200,0- -249,9	250,0- -299,9	300,0 i więcej <i>and more</i>
<b>Gminy miejskie <i>Urban gminas</i></b>										
RAZEM ..... <i>TOTAL</i>	306	6	94	129	49	15	6	-	4	3
poniżej 2500 ..... <i>below</i>	3	1	1	-	-	1	-	-	-	-
2500 - 4999.....	21	3	9	9	-	-	-	-	-	-
5000 - 7499.....	16	1	7	6	2	-	-	-	-	-
7500 - 9999 .....	11	-	5	4	2	-	-	-	-	-
10000 - 14999.....	27	1	14	10	1	1	-	-	-	-
15000 - 19999.....	41	-	21	17	3	-	-	-	-	-
20000 - 39999.....	82	-	33	42	7	-	-	-	-	-
40000 - 99999.....	66	-	4	40	17	3	2	-	-	-
100000 - 199999.....	22	-	-	1	16	4	1	-	-	-
200000 - 999999.....	16	-	-	-	1	6	3	-	4	2
1000000 i więcej..... <i>and more</i>	1	-	-	-	-	-	-	-	-	1
<b>Gminy wiejskie <i>Rural gminas</i></b>										
RAZEM ..... <i>TOTAL</i>	1571	-	7	89	526	560	211	98	42	38
poniżej 2500 ..... <i>below</i>	33	-	-	6	12	7	4	2	1	1
2500 - 4999.....	542	-	1	29	223	202	51	25	4	7
5000 - 7499.....	502	-	4	25	145	196	77	30	14	11
7500 - 9999 .....	249	-	1	11	66	93	46	16	11	5
10000 - 14999.....	182	-	1	15	64	39	26	15	11	11
15000 - 19999.....	44	-	-	2	11	18	3	6	1	3
20000 i więcej..... <i>and more</i>	19	-	-	1	5	5	4	4	-	-
<b>Gminy miejsko - wiejskie <i>Urban - rural gminas</i></b>										
RAZEM ..... <i>TOTAL</i>	602	-	-	9	103	194	134	70	37	55
poniżej 2500 ..... <i>below</i>	2	-	-	-	1	-	1	-	-	-
2500 - 4999.....	25	-	-	1	7	12	4	1	-	-
5000 - 7499.....	113	-	-	2	27	35	24	12	5	8
7500 - 9999 .....	106	-	-	2	18	41	22	9	5	9
10000 - 14999.....	146	-	-	2	24	55	35	14	7	9
15000 - 19999.....	87	-	-	-	11	17	23	15	8	13
20000 - 39999.....	104	-	-	2	10	29	22	15	10	16
40000 i więcej..... <i>and more</i>	19	-	-	-	5	5	3	4	2	-

TABL. 17. PRZECIĘTNA POWIERZCHNIA I LICZBA LUDNOŚCI W POWIATACH I MIASTACH  
NA PRAWACH POWIATU  
AVERAGE AREA AND POPULATION IN POWIATS AND CITIES WITH POWIAT STATUS

WOJEWÓDZTWA VOIVODSHIPS	Przeciętna powierzchnia Average area of		Przeciętna liczba ludności w Average population of	
	powiatów powiats	miast na prawach powiatu cities with powiat status	powiatach powiats	miastach na prawach powiatu cities with powiat status
	w km <sup>2</sup> in km <sup>2</sup>			
P O L S K A P O L A N D	973	109	81343	194744
Dolnośląskie.....	750	153	79113	273637
Kujawsko-pomorskie.....	923	108	68020	194290
Lubelskie.....	1243	66	80595	134998
Lubuskie.....	1154	72	63994	121547
Łódzkie.....	849	131	79563	287842
Małopolskie.....	775	152	123934	318452
Mazowieckie.....	940	156	82239	440011
Opolskie.....	847	97	82080	125710
Podkarpackie.....	836	73	83922	85285
Podlaskie.....	1428	67	54313	142649
Pomorskie.....	1116	114	87577	209772
Śląskie.....	620	95	116122	140095
Świętokrzyskie.....	892	110	81708	203804
Warmińsko-mazurskie.....	1263	84	59196	151256
Wielkopolskie.....	948	111	84435	200484
Zachodniopomorskie.....	1239	199	63264	184771

TABL. 18. PRZECIĘTNA POWIERZCHNIA I LICZBA LUDNOŚCI W GMINACH  
AVERAGE AREA AND POPULATION IN GMINAS

WOJEWÓDZTWA VOIVODSHIPS	Przeciętna powierzchnia gmin Average area of gminas				Przeciętna liczba ludności w gminach Average population in gminas			
	razem total	miejskich urban	wiejskich rural	miejsko- wiejskich urban- rural	razem total	miejskich urban	wiejskich rural	miejsko- wiejskich urban- rural
	w km <sup>2</sup> in km <sup>2</sup>							
P O L S K A..... P O L A N D	126	46	125	169	15409	61335	6843	14419
Dolnośląskie.....	118	39	126	158	17029	45109	6851	13083
Kujawsko-pomorskie.....	125	35	122	177	14372	59311	6359	13606
Lubelskie.....	118	32	127	128	10103	43912	6042	10934
Lubuskie.....	169	39	163	211	12181	43105	5262	12343
Łódzkie.....	103	46	102	146	14318	79158	5476	14663
Małopolskie.....	83	61	82	95	18187	83370	9608	20859
Mazowieckie.....	113	42	119	135	16697	83825	6454	16620
Opolskie.....	133	78	112	161	14487	75793	6939	17232
Podkarpackie.....	112	43	112	141	13147	43715	8190	14799
Podlaskie.....	171	37	185	196	10071	45748	4544	8858
Pomorskie.....	149	39	166	230	18214	53580	7656	16512
Śląskie.....	74	66	70	107	27760	69865	8814	16654
Świętokrzyskie.....	115	56	105	152	12412	79854	6866	14587
Warmińsko-mazurskie.....	208	22	223	269	12304	39614	6043	11773
Wielkopolskie.....	132	42	122	164	15130	64533	7415	14730
Zachodniopomorskie.....	201	76	179	247	14852	72776	5653	11507



TABL. 19. POWIATY I MIASTA NA PRAWACH POWIATU WEDŁUG GĘSTOŚCI ZALUDNIENIA  
 POWIATS AND CITIES WITH POWIAT STATUS BY POPULATION DENSITY

WOJEWÓDZTWA VOIVODSHIPS	Powiaty / miasta na prawach powiatu ogółem Powiats / cities with powiat status total	Ludność na 1 km <sup>2</sup> Population per 1 km <sup>2</sup>									
		poniżej below 50	50- -99	100- -149	150- -199	200- -499	500- -999	1000- -1499	1500- -1999	2000- -2999	3000 i więcej and more
		Powiaty Powiats									
RAZEM..... TOTAL	314	60	146	62	21	23	2	-	-	-	-
Dolnośląskie.....	26	1	14	7	1	3	-	-	-	-	-
Kujawsko-pomorskie.....	19	1	16	2	-	-	-	-	-	-	-
Lubelskie.....	20	4	14	1	1	-	-	-	-	-	-
Lubuskie.....	12	5	6	1	-	-	-	-	-	-	-
Łódzkie.....	21	1	13	4	2	1	-	-	-	-	-
Małopolskie.....	19	-	1	9	4	5	-	-	-	-	-
Mazowieckie.....	37	7	19	4	1	5	1	-	-	-	-
Opolskie.....	11	-	5	4	2	-	-	-	-	-	-
Podkarpackie.....	21	3	4	11	3	-	-	-	-	-	-
Podlaskie.....	14	12	2	-	-	-	-	-	-	-	-
Pomorskie.....	16	3	7	4	2	-	-	-	-	-	-
Śląskie.....	17	-	3	3	1	9	1	-	-	-	-
Świętokrzyskie.....	13	-	9	1	3	-	-	-	-	-	-
Warmińsko-mazurskie.....	19	12	7	-	-	-	-	-	-	-	-
Wielkopolskie.....	31	2	19	9	1	-	-	-	-	-	-
Zachodniopomorskie.....	18	9	7	2	-	-	-	-	-	-	-
		Miasta na prawach powiatu Cities with powiat status									
RAZEM..... TOTAL	65	-	-	-	-	1	7	19	18	17	3
Dolnośląskie.....	3	-	-	-	-	-	1	-	1	1	-
Kujawsko-pomorskie.....	4	-	-	-	-	-	-	1	2	1	-
Lubelskie.....	4	-	-	-	-	-	-	1	1	2	-
Lubuskie.....	2	-	-	-	-	-	-	1	-	1	-
Łódzkie.....	3	-	-	-	-	-	-	2	-	1	-
Małopolskie.....	3	-	-	-	-	-	-	1	1	1	-
Mazowieckie.....	5	-	-	-	-	-	-	1	2	1	1
Opolskie.....	1	-	-	-	-	-	-	1	-	-	-
Podkarpackie.....	4	-	-	-	-	-	1	2	1	-	-
Podlaskie.....	3	-	-	-	-	-	-	1	1	1	-
Pomorskie.....	4	-	-	-	-	-	-	-	2	2	-
Śląskie.....	19	-	-	-	-	-	4	6	3	4	2
Świętokrzyskie.....	1	-	-	-	-	-	-	-	1	-	-
Warmińsko-mazurskie.....	2	-	-	-	-	-	-	-	2	-	-
Wielkopolskie.....	4	-	-	-	-	-	1	-	1	2	-
Zachodniopomorskie.....	3	-	-	-	-	1	-	2	-	-	-

TABL. 20. GMINY WEDŁUG GĘSTOŚCI ZALUDNIENIA  
 GMINAS BY POPULATION DENSITY

WOJEWÓDZTWA VOIVODSHIPS	Gminy ogółem Gminas total	Ludność na 1 km <sup>2</sup> Population per 1 km <sup>2</sup>								
		poniżej below 25	25- -49	50- -99	100- -149	150- -199	200- -499	500- -999	1000- -1999	2000 i więcej and more
OGÓŁEM TOTAL										
POLSKA..... POLAND	2479	153	725	824	259	118	142	84	131	43
Gminy miejskie Urban gminas										
RAZEM..... TOTAL	306	1	-	2	10	5	40	74	131	43
Dolnośląskie.....	36	-	-	1	3	1	8	6	14	3
Kujawsko-pomorskie.....	17	-	-	-	-	-	1	2	12	2
Lubelskie.....	20	-	-	-	-	-	4	7	7	2
Lubuskie.....	9	-	-	-	1	1	1	2	3	1
Łódzkie.....	18	-	-	-	-	-	-	5	11	2
Małopolskie.....	14	-	-	-	-	1	5	3	4	1
Mazowieckie.....	35	-	-	-	-	-	4	11	12	8
Opolskie.....	3	-	-	-	-	-	-	1	1	1
Podkarpackie.....	16	-	-	-	-	-	3	5	8	-
Podlaskie.....	13	-	-	-	1	-	3	2	6	1
Pomorskie.....	25	1	-	-	1	1	2	3	12	5
Śląskie.....	49	-	-	-	4	1	8	13	16	7
Świętokrzyskie.....	5	-	-	-	-	-	-	2	3	-
Warmińsko-mazurskie.....	16	-	-	-	-	-	-	2	8	6
Wielkopolskie.....	19	-	-	1	-	-	-	4	10	4
Zachodniopomorskie.....	11	-	-	-	-	-	1	6	4	-
Gminy wiejskie Rural gminas										
RAZEM..... TOTAL	1571	132	612	553	154	62	54	4	-	-
Dolnośląskie.....	78	2	34	37	5	-	-	-	-	-
Kujawsko-pomorskie.....	92	1	46	41	3	1	-	-	-	-
Lubelskie.....	171	13	87	61	10	-	-	-	-	-
Lubuskie.....	41	9	27	5	-	-	-	-	-	-
Łódzkie.....	133	1	60	68	2	-	-	2	-	-
Małopolskie.....	121	1	5	33	46	25	11	-	-	-
Mazowieckie.....	229	7	122	74	16	5	5	-	-	-

TABL. 20. **GININY WEDŁUG GĘSTOŚCI ZALUDNIENIA (dok.)**  
**GININAS BY POPULATION DENSITY (cont.)**

WOJEWÓDZTWA VOIVODSHIPS	Gminy ogółem Gminas total	Ludność na 1 km <sup>2</sup> Population per 1 km <sup>2</sup>								
		poniżej below 25	25- -49	50- -99	100- -149	150- -199	200- -499	500- -999	1000- -1999	2000 i więcej and more

Gminy wiejskie (dok.) *Rural gminas (cont.)*

Opolskie.....	36	-	11	22	1	1	1	-	-	-
Podkarpackie.....	110	8	16	39	34	9	4	-	-	-
Podlaskie.....	78	34	42	2	-	-	-	-	-	-
Pomorskie.....	81	11	38	25	4	3	-	-	-	-
Śląskie.....	96	-	6	30	16	12	30	2	-	-
Świętokrzyskie.....	71	-	21	35	12	3	-	-	-	-
Warmińsko-mazurskie.....	67	29	33	5	-	-	-	-	-	-
Wielkopolskie.....	117	2	36	69	5	2	3	-	-	-
Zachodniopomorskie.....	50	14	28	7	-	1	-	-	-	-

Gminy miejsko - wiejskie *Urban - rural gminas*

RAZEM..... TOTAL	602	20	113	269	95	51	48	6	-	-
Dolnośląskie.....	55	-	6	31	11	7	-	-	-	-
Kujawsko-pomorskie.....	35	-	5	25	3	2	-	-	-	-
Lubelskie.....	22	-	4	13	2	2	1	-	-	-
Lubuskie.....	33	4	10	13	6	-	-	-	-	-
Łódzkie.....	26	-	2	14	5	3	2	-	-	-
Małopolskie.....	47	-	-	4	11	11	19	2	-	-
Mazowieckie.....	50	-	7	21	6	6	7	3	-	-
Opolskie.....	32	-	1	19	3	5	4	-	-	-
Podkarpackie.....	34	-	4	9	14	3	4	-	-	-
Podlaskie.....	27	4	14	7	1	1	-	-	-	-
Pomorskie.....	17	-	5	8	2	2	-	-	-	-
Śląskie.....	22	-	-	9	5	1	6	1	-	-
Świętokrzyskie.....	26	-	-	15	10	1	-	-	-	-
Warmińsko-mazurskie.....	33	1	22	10	-	-	-	-	-	-
Wielkopolskie.....	90	-	10	55	14	6	5	-	-	-
Zachodniopomorskie.....	53	11	23	16	2	1	-	-	-	-

TABL. 21. MIASTA WEDŁUG GĘSTOŚCI ZALUDNIENIA  
TOWNS BY POPULATION DENSITY

WOJEWÓDZTWA VOIVODSHIPS	Miasta Towns	Ludność na 1 km <sup>2</sup> Population per 1 km <sup>2</sup>				
		poniżej below 150	150 - 499	500 - 999	1000 - 1999	2000 i więcej and more
P O L S K A..... P O L A N D	908	46	258	260	274	70
Dolnośląskie.....	91	5	31	29	22	4
Kujawsko-pomorskie.....	52	-	6	13	29	4
Lubelskie.....	42	3	16	12	9	2
Lubuskie.....	42	1	10	14	14	3
Łódzkie.....	44	1	11	10	20	2
Małopolskie.....	61	1	30	15	13	2
Mazowieckie.....	85	3	27	24	20	11
Opolskie.....	35	3	11	11	6	4
Podkarpackie.....	50	2	24	15	9	-
Podlaskie.....	40	9	13	7	10	1
Pomorskie.....	42	3	3	9	20	7
Śląskie.....	71	8	20	17	19	7
Świętokrzyskie.....	31	4	11	9	7	-
Warmińsko-mazurskie.....	49	-	8	12	19	10
Wielkopolskie.....	109	2	15	35	45	12
Zachodniopomorskie.....	64	1	22	28	12	1

TABL. 22. TERENY WIEJSKIE W GMINACH WEDŁUG GĘSTOŚCI ZALUDNIENIA  
RURAL TERRITORIES IN GMINAS BY POPULATION DENSITY

WOJEWÓDZTWA VOIVODSHIPS	Gminy mające tereny wiejskie Gminas with rural territories	Ludność na 1 km <sup>2</sup> Population per 1 km <sup>2</sup>				
		poniżej below 25	25 - 49	50 - 99	100 - 149	150 i więcej and more
P O L S K A..... P O L A N D	2173	260	834	733	188	158
Dolnośląskie.....	133	7	65	55	6	-
Kujawsko-pomorskie.....	127	4	71	48	3	1
Lubelskie.....	193	13	100	69	11	-
Lubuskie.....	74	29	40	5	-	-
Łódzkie.....	159	2	71	81	3	2
Małopolskie.....	168	2	5	45	59	57
Mazowieckie.....	279	12	140	88	23	16
Opolskie.....	68	-	24	41	1	2
Podkarpackie.....	144	10	19	57	40	18
Podlaskie.....	105	47	54	4	-	-
Pomorskie.....	98	17	46	27	5	3
Śląskie.....	118	-	8	43	17	50
Świętokrzyskie.....	97	-	27	54	13	3
Warmińsko-mazurskie.....	100	56	39	5	-	-
Wielkopolskie.....	207	9	82	104	7	5
Zachodniopomorskie.....	103	52	43	7	-	1

TABL. 23. LUDNOŚĆ WEDŁUG GRUP WIEKU W PRZEKROJU WOJEWÓDZKIM  
POPULATION BY AGE GROUPS BY VOIVODSHIPS

WOJEWÓDZTWA VOIVODSHIPS	Ogółem Grand total	Wiek przedprodukcyjny 0 - 17 lat Pre - working age 0 - 17 years					Wiek produkcyjny mężczyźni 18 - 64 lata kobiety 18 - 59 lat Working age of 18 - 64 for males and 18 - 59 for females	Wiek po- produkcyjny mężczyźni 65 lat i więcej kobiety 60 lat i więcej Post-working age of 65 and more for males and 60 and more for females
		razem total	0 - 2 lata years	3 - 6 lat years	7 - 14 lat years	15 - 17 lat years		
P O L S K A..... a	38200037	7140156	1245685	1475138	3037682	1381651	24615248	6444633
P O L A N D b	100,0	18,7	3,3	3,9	7,9	3,6	64,4	16,9
Dolnośląskie..... a	2877840	499365	89737	104393	208482	96753	1887848	490627
b	100,0	17,4	3,1	3,6	7,3	3,4	65,6	17,0
Kujawsko-pomorskie..... a	2069543	400430	68517	82214	170719	78980	1337211	331902
b	100,0	19,4	3,3	4,0	8,3	3,8	64,6	16,0
Lubelskie..... a	2151895	412442	67639	82900	178893	83010	1359223	380230
b	100,0	19,2	3,1	3,9	8,3	3,9	63,1	17,7
Lubuskie..... a	1011024	193050	33790	40676	81091	37493	663993	153981
b	100,0	19,1	3,4	4,0	8,0	3,7	65,7	15,2
Łódzkie..... a	2534357	440564	76668	91223	186353	86320	1616227	477566
b	100,0	17,4	3,0	3,6	7,4	3,4	63,8	18,8
Małopolskie..... a	3310094	651961	112031	131759	282244	125927	2108035	550098
b	100,0	19,7	3,4	4,0	8,5	3,8	63,7	16,6
Mazowieckie..... a	5242911	973794	179954	209632	406133	178075	3334386	934731
b	100,0	18,6	3,4	4,0	7,8	3,4	63,6	17,8
Opolskie..... a	1028585	173242	27508	33350	76611	35773	676427	178916
b	100,0	16,8	2,7	3,2	7,4	3,5	65,8	17,4
Podkarpackie..... a	2103505	418987	66462	81786	185715	85024	1347651	336867
b	100,0	19,9	3,2	3,9	8,8	4,0	64,1	16,0
Podlaskie..... a	1188329	223343	36042	43351	97010	46940	755651	209335
b	100,0	18,8	3,0	3,6	8,2	4,0	63,6	17,6
Pomorskie..... a	2240319	450575	82432	96589	189608	81946	1442598	347146
b	100,0	20,1	3,7	4,3	8,5	3,6	64,4	15,5
Śląskie..... a	4635882	797021	142850	165837	335138	153196	3020585	818276
b	100,0	17,2	3,1	3,6	7,2	3,3	65,2	17,6
Świętokrzyskie..... a	1266014	229821	37490	45034	99917	47380	804676	231517
b	100,0	18,1	3,0	3,5	7,9	3,7	63,6	18,3
Warmińsko-mazurskie..... a	1427241	285743	48514	58634	122403	56192	930282	211216
b	100,0	20,0	3,4	4,1	8,6	3,9	65,2	14,8
Wielkopolskie..... a	3419426	676889	122578	143032	284287	126992	2218442	524095
b	100,0	19,8	3,6	4,2	8,3	3,7	64,9	15,3
Zachodniopomorskie..... a	1693072	312929	53473	64728	133078	61650	1112013	268130
b	100,0	18,5	3,2	3,8	7,9	3,6	65,7	15,8

TABL. 24. ZESTAWIENIE LICZBY JEDNOSTEK PODZIAŁU TERYTORIALNEGO ORAZ PODREGIONÓW (NTS 3)  
WEDŁUG WOJEWÓDZTW  
NUMBER OF TERRITORIAL DIVISION UNITS AND SUBREGIONS (NTS 3) BY VOIVODSHIPS

WOJEWÓDZTWA VOIVODSHIPS	Powiaty Powiats	Miasta na prawach powiatu Cities with powiat status	Gminy Gminas				Miasta Towns		Jednostki pomocnicze Auxiliary entities		Pod- regiony (NTS 3) Sub- regions (NTS 3)
			ogółem total	miejskie urban	wiejskie rural	miejsko- wiejskie urban- rural	ogółem total	w tym w gminach miejsko- wiejskich of which in urban- rural gminas	dziel- nice quar- ters	dele- gatu- ry repre- sentations	
P O L S K A..... P O L A N D	314	65	2479	306	1571	602	908	602	18	19	66
Dolnośląskie.....	26	3	169	36	78	55	91	55	-	5	5
Kujawsko-pomorskie.....	19	4	144	17	92	35	52	35	-	-	3
Lubelskie.....	20	4	213	20	171	22	42	22	-	-	4
Lubuskie.....	12	2	83	9	41	33	42	33	-	-	2
Łódzkie.....	21	3	177	18	133	26	44	26	-	5	5
Małopolskie.....	19	3	182	14	121	47	61	47	-	4	5
Mazowieckie.....	37	5	314	35	229	50	85	50	18	-	6
Opolskie.....	11	1	71	3	36	32	35	32	-	-	2
Podkarpackie.....	21	4	160	16	110	34	50	34	-	-	4
Podlaskie.....	14	3	118	13	78	27	40	27	-	-	3
Pomorskie.....	16	4	123	25	81	17	42	17	-	-	4
Śląskie.....	17	19	167	49	96	22	71	22	-	-	8
Świętokrzyskie.....	13	1	102	5	71	26	31	26	-	-	2
Warmińsko-mazurskie.....	19	2	116	16	67	33	49	33	-	-	3
Wielkopolskie.....	31	4	226	19	117	90	109	90	-	5	6
Zachodniopomorskie.....	18	3	114	11	50	53	64	53	-	-	4

TABL. 25. ZMIANY PODZIAŁU ADMINISTRACYJNEGO W OKRESIE OD 02.01.2010 R. DO 01.01.2011 R.  
 CHANGES IN ADMINISTRATIVE DIVISION IN THE PERIOD SINCE 2<sup>nd</sup> JANUARY 2010  
 TILL 1<sup>st</sup> JANUARY 2011

**A. POWIAT, KTÓRY ZMieniŁ GRANICE**  
**POWIAT WHICH CHANGED ITS BORDER**

WOJEWÓDZTWO VOIVODSHIP	POWIAT POWIAT	Powierzchnia w ha Area in ha		Ludność Population	
		przyrost increase	ubytek decrease	przyrost increase	ubytek decrease
Śląskie .....	Pszczczyński	-	5	-	10 <sup>a</sup>

**B. MIASTO NA PRAWACH POWIATU, KTÓRE ZMieniŁO GRANICE**  
**CITY WITH POWIAT STATUS WHICH CHANGED ITS BORDER**

WOJEWÓDZTWO VOIVODSHIP	MIASTO NA PRAWACH POWIATU CITY WITH POWIAT STATUS	Powierzchnia w ha Area in ha		Ludność Population	
		przyrost increase	ubytek decrease	przyrost increase	ubytek decrease
Śląskie .....	Żory	5	-	10 <sup>a</sup>	-

**C. GMINY, KTÓRE ZMieniŁY GRANICE**  
**GMINAS WHICH CHANGED THEIR BORDERS**

WOJEWÓDZTWA VOIVODSHIPS	POWIATY POWIATS	GMINY GMINAS	Powierzchnia w ha Area in ha		Ludność Population	
			przyrost increase	ubytek decrease	przyrost increase	ubytek decrease
Lubelskie .....	Kraśnicki	Kraśnik <sup>b</sup>	57	-	-	-
		Kraśnik	-	55	-	-
		Dzierzkowice	-	2	-	-
Śląskie .....	Bieruńsko-lędziński	Chełm Śląski	-	0,3	-	6
		Imielin <sup>b</sup>	0,3	-	6	-
	Pszczczyński	Pawłowice	-	5	-	10 <sup>a</sup>
	M. Żory	Żory <sup>b</sup>	5	-	10 <sup>a</sup>	-

a Osoby te podczas NSP 2002 r. były spisane w jednostce, do której obszar przyłączono.

During the National Population and Housing Census 2002 these persons were listed in the unit into which the area is included.

b O statusie miasta.

With town status.

TABL. 25. ZMIANY PODZIAŁU ADMINISTRACYJNEGO W OKRESIE OD 02.01.2010 R. DO 01.01.2011 R. (dok.)  
**CHANGES IN ADMINISTRATIVE DIVISION IN THE PERIOD SINCE 2<sup>nd</sup> JANUARY 2010**  
**TILL 1<sup>st</sup> JANUARY 2011 (cont.)**

**D. MIASTA NOWO UTWORZONE**  
**TOWNS NEWLY CREATED**

WOJEWÓDZTWA VOIVODSHIPS	POWIATY POWIATS	MIASTA <sup>a</sup> TOWNS	Powierzchnia w ha Area in ha	Ludność Population
Łódzkie . . . . .	Piotrkowski	Wolbórz	1518	2282
Małopolskie . . . . .	Proszowicki	Nowe Brzesko	730	1644
Podkarpackie . . . . .	Jarosławski	Pruchnik	1991	3678
Podlaskie . . . . .	Wysokomazowiecki	Czyżew <sup>b</sup>	523	2755
Zachodniopomorskie . . . . .	Kołobrzeski	Gościno	570	2444

**E. MIASTA, KTÓRE ZMIENIŁY GRANICE**  
**TOWNS WHICH CHANGED THEIR BORDERS**

WOJEWÓDZTWA VOIVODSHIPS	POWIATY POWIATS	MIASTA <sup>a</sup> TOWNS	Powierzchnia w ha Area in ha		Ludność Population	
			przyrost increase	ubytek decrease	przyrost increase	ubytek decrease
Dolnośląskie . . . . .	Polkowicki	Chocianów	169	-	280 <sup>c</sup>	-
		Przemków	53	-	1372 <sup>c</sup>	-
	Wrocławski	Kąty Wrocławskie	226	-	4 <sup>d</sup>	-
Lubuskie . . . . .	Świebodziński	Świebodzin	640	-	21	-
Łódzkie . . . . .	Kutnowski	Krośniewice	122	-	49	-
	Łódzki Wschodni	Rzgów	51	-	57	-
Wielkopolskie . . . . .	Szamotulski	Szamotuły	101	-	126 <sup>d</sup>	-
Zachodniopomorskie . . . . .	Łobeski	Łobez	110	-	-	-

**F. GMINY, KTÓRE ZMIENIŁY NAZWY**  
**GMINAS WHICH CHANGED THEIR NAMES**

WOJEWÓDZTWA VOIVODSHIPS	POWIATY POWIATS	Nazwa gminy / Name of a gmina	
		przed zmianą / before change	po zmianie / after change
Lubelskie . . . . .	Radzyński	Kąkolewnica Wschodnia	Kąkolewnica
Podlaskie . . . . .	Wysokomazowiecki	Czyżew-Osada	Czyżew <sup>e</sup>

a Położone na terenie gminy o tej samej nazwie.  
*Located within gmina with the same name.*

b Nastąpiła także zmiana nazwy gminy.  
*The name of the gmina was also changed.*

c Osoby te podczas NSP 2002 r. były spisane w jednostce, do której obszar przyłączono.  
*During the National Population and Housing Census 2002 these persons were listed in the unit into which the area is included.*

d Osoby te były spisane w jednostce, do której obszar przyłączono przed wejściem w życie zmiany terytorialnej.  
*These person were listed in the unit into which the area is included, before the territorial change came into life.*

e Utworzono nowe miasto o tej nazwie.  
*A new town with this name was created.*



TABL. 26. POWIERZCHNIA, LUDNOŚĆ ORAZ LOKATY WEDŁUG GMIN  
AREA, POPULATION AND RANKING POSITIONS BY GMINAS

Identyfikator terytorialny <i>Territorial identifier</i>	WYSZCZEGÓLNIENIE <i>SPECIFICATION</i>	Powierzchnia <i>Area</i>		Ludność <i>Population</i>		Lokata według <i>Ranking position by</i>	
		w ha <i>in ha</i>	w km <sup>2</sup> <i>in km<sup>2</sup></i>	ogółem <i>total</i>	na 1 km <sup>2</sup> <i>per 1 km<sup>2</sup></i>	powierzchni w ha <i>area in ha</i>	liczby ludności <i>population</i>
<b>WOJ. DOLNOŚLĄSKIE</b>							
<b>Powiat bolesławiecki (6 gmin)</b>							
<i>gmina miejska urban gmina</i>							
020101 1	Bolesławiec.....	2357	24	39832	1690	2203	128
<i>gminy wiejskie rural gminas</i>							
020102 2	Bolesławiec.....	28849	288	13260	46	116	585
020103 2	Gromadka.....	26768	268	5426	20	137	1634
020105 2	Osiecznica.....	43704	438	7378	17	13	1201
020106 2	Warta Bolesławiecka.....	11044	110	8204	74	1216	1073
<i>gmina miejsko-wiejska urban-rural gmina</i>							
020104 3	Nowogrodzic.....	17629	176	15000	85	476	494
020104 4	miasto <i>town</i> .....	1610	16	4025	250	x	x
020104 5	obszar wiejski <i>rural area</i> .....	16019	160	10975	69	x	x
<b>Powiat dzierzoniowski (7 gmin)</b>							
<i>gminy miejskie urban gminas</i>							
020201 1	Bielawa.....	3621	36	30775	850	2115	174
020202 1	Dzierżonów.....	2007	20	33943	1691	2235	155
020203 1	Pieszycy.....	6361	64	9342	147	1915	910
020204 1	Piława Górna.....	2093	21	6758	323	2227	1325
<i>gminy wiejskie rural gminas</i>							
020205 2	Dzierżonów.....	14106	141	9215	65	771	931
020206 2	Łagiewniki.....	12477	125	7324	59	982	1214
<i>gmina miejsko-wiejska urban-rural gmina</i>							
020207 3	Niemcza.....	7186	72	5856	81	1819	1531
020207 4	miasto <i>town</i> .....	1981	20	3085	156	x	x
020207 5	obszar wiejski <i>rural area (a)</i> .....	5205	52	2771	53	x	x
<b>Powiat głogowski (6 gmin)</b>							
<i>gmina miejska urban gmina</i>							
020301 1	Głogów.....	3511	35	67613	1926	2124	61
<i>gminy wiejskie rural gminas</i>							
020302 2	Głogów.....	8479	85	6104	72	1624	1467
020303 2	Jerzmanowa.....	6332	63	3954	62	1918	2003
020304 2	Kotla.....	12752	128	4253	33	951	1923
020305 2	Pęcław.....	6427	64	2301	36	1910	2265
020306 2	Żukowice.....	6826	68	3536	52	1867	2103
<b>Powiat górowski (4 gminy)</b>							
<i>gminy wiejskie rural gminas</i>							
020402 2	Jemielno.....	12402	124	3074	25	994	2182
020403 2	Niechłów.....	15103	151	5090	34	665	1712
<i>gminy miejsko-wiejskie urban-rural gminas</i>							
020401 3	Góra.....	26611	266	20726	78	141	310
020401 4	miasto <i>town</i> .....	1365	14	12364	906	x	x
020401 5	obszar wiejski <i>rural area</i> .....	25246	252	8362	33	x	x
020404 3	Wąsosz.....	19711	197	7366	37	363	1203
020404 4	miasto <i>town</i> .....	324	3	2762	852	x	x
020404 5	obszar wiejski <i>rural area</i> .....	19387	194	4604	24	x	x

a Uzdrawisko. *Health resort.*

TABL. 26. **POWIERZCHNIA, LUDNOŚĆ ORAZ LOKATY WEDŁUG GMIN (cd.)**  
**AREA, POPULATION AND RANKING POSITIONS BY GMINAS (cont.)**

Identyfikator terytorialny <i>Territorial identifier</i>	WYSZCZEGÓLNIENIE <i>SPECIFICATION</i>	Powierzchnia <i>Area</i>		Ludność <i>Population</i>		Lokata według <i>Ranking position by</i>	
		w ha <i>in ha</i>	w km <sup>2</sup> <i>in km<sup>2</sup></i>	ogółem <i>total</i>	na 1 km <sup>2</sup> <i>per 1 km<sup>2</sup></i>	powierzchni w ha <i>area in ha</i>	liczby ludności <i>population</i>
<b>WOJ. DOLNOŚLĄSKIE (cd.)</b>							
<b>Powiat jaworski (6 gmin)</b>							
<i>gmina miejska urban gmina</i>							
020501 1	Jawor.....	1880	19	23773	1265	2246	255
<i>gminy wiejskie rural gminas</i>							
020503 2	Męcinka.....	14778	148	4825	33	697	1778
020504 2	Mściwojów.....	7194	72	4049	56	1817	1980
020505 2	Paszowice.....	10128	101	3904	39	1365	2015
020506 2	Wądroże Wielkie.....	8915	89	4018	45	1543	1989
<i>gmina miejsko-wiejska urban-rural gmina</i>							
020502 3	Bolków.....	15260	153	10999	72	650	750
020502 4	miasto <i>town</i> .....	768	7	5295	689	x	x
020502 5	obszar wiejski <i>rural area</i> .....	14492	146	5704	39	x	x
<b>Powiat jeleniogórski (9 gmin)</b>							
<i>gminy miejskie urban gminas</i>							
020601 1	Karpacz.....	3799	39	4932	130	2105	1748
020602 1	Kowary.....	3739	37	11497	307	2108	704
020603 1	Piechowice.....	4322	43	6489	150	2067	1378
020604 1	Szklarska Poręba.....	7544	75	6833	91	1767	1307
<i>gminy wiejskie rural gminas</i>							
020605 2	Janowice Wielkie.....	5783	57	4116	71	1957	1958
020606 2	Jeżów Sudecki.....	9428	94	6799	72	1485	1316
020607 2	Mysłakowice.....	8798	88	10055	114	1564	825
020608 2	Podgórzyn.....	8251	83	7887	96	1668	1123
020609 2	Stara Kamienica.....	11050	111	5315	48	1213	1655
<b>Powiat kamiennogórski (4 gminy)</b>							
<i>gmina miejska urban gmina</i>							
020701 1	Kamienna Góra.....	1804	18	20444	1133	2250	320
<i>gminy wiejskie rural gminas</i>							
020702 2	Kamienna Góra.....	15803	158	8894	56	616	976
020704 2	Marciszów.....	8157	82	4610	57	1683	1839
<i>gmina miejsko-wiejska urban-rural gmina</i>							
020703 3	Lubawka.....	13805	138	11409	83	802	713
020703 4	miasto <i>town</i> .....	2244	22	6277	280	x	x
020703 5	obszar wiejski <i>rural area</i> .....	11561	116	5132	44	x	x
<b>Powiat kłodzki (14 gmin)</b>							
<i>gminy miejskie urban gminas</i>							
020801 1	Duszniki-Zdrój (a).....	2228	22	4860	218	2210	1770
020802 1	Kłodzko.....	2484	25	27709	1115	2196	200
020803 1	Kudowa-Zdrój (a).....	3390	34	10112	298	2136	816
020804 1	Nowa Ruda.....	3705	37	23477	634	2111	260
020805 1	Polanica-Zdrój (a).....	1722	17	6827	396	2257	1310

a Uzdrowisko. *Health resort.*

TABL. 26. **POWIERZCHNIA, LUDNOŚĆ ORAZ LOKATY WEDŁUG GMIN (cd.)**  
**AREA, POPULATION AND RANKING POSITIONS BY GMINAS (cont.)**

Identyfikator terytorialny <i>Territorial identifier</i>	WYSZCZEGÓLNIENIE <i>SPECIFICATION</i>	Powierzchnia <i>Area</i>		Ludność <i>Population</i>		Lokata według <i>Ranking position by</i>	
		w ha <i>in ha</i>	w km <sup>2</sup> <i>in km<sup>2</sup></i>	ogółem <i>total</i>	na 1 km <sup>2</sup> <i>per 1 km<sup>2</sup></i>	powierzchni w ha <i>area in ha</i>	liczby ludności <i>population</i>
<b>WOJ. DOLNOŚLĄSKIE (cd.)</b>							
<b>Powiat kłodzki (dok.)</b>							
<i>gminy wiejskie rural gminas</i>							
020807 2	Kłodzko.....	25325	252	16796	66	175	421
020809 2	Lewin Kłodzki.....	5214	52	1805	35	2002	2284
020811 2	Nowa Ruda.....	13967	140	11817	85	790	679
<i>gminy miejsko-wiejskie urban-rural gminas</i>							
020806 3	Bystrzyca Kłodzka.....	33853	339	19203	57	61	353
020806 4	miasto <i>town</i> .....	1074	12	10298	959	x	x
020806 5	obszar wiejski <i>rural area (a)</i> .....	32779	327	8905	27	x	x
020808 3	Lądek-Zdrój.....	11727	117	8507	73	1094	1023
020808 4	miasto <i>town (a)</i> .....	2032	20	5917	291	x	x
020808 5	obszar wiejski <i>rural area</i> .....	9695	97	2590	27	x	x
020810 3	Międzylesie.....	18875	189	7360	39	397	1205
020810 4	miasto <i>town</i> .....	1437	14	2740	191	x	x
020810 5	obszar wiejski <i>rural area</i> .....	17438	175	4620	26	x	x
020812 3	Radków.....	13995	140	9238	66	785	927
020812 4	miasto <i>town</i> .....	1503	15	2414	161	x	x
020812 5	obszar wiejski <i>rural area</i> .....	12492	125	6824	55	x	x
020813 3	Stronie Śląskie.....	14608	146	7777	53	719	1133
020813 4	miasto <i>town</i> .....	238	2	6034	2535	x	x
020813 5	obszar wiejski <i>rural area</i> .....	14370	144	1743	12	x	x
020814 3	Szczytna.....	13237	132	7267	55	880	1228
020814 4	miasto <i>town</i> .....	8038	80	5185	65	x	x
020814 5	obszar wiejski <i>rural area</i> .....	5199	52	2082	40	x	x
<b>Powiat legnicki (8 gmin)</b>							
<i>gmina miejska urban gmina</i>							
020901 1	Chojnów.....	532 ↓	5	14328	2693	2333	519
<i>gminy wiejskie rural gminas</i>							
020902 2	Chojnów.....	23092	230	9408	41	227	900
020903 2	Krotoszyce.....	6750	68	2902	43	1875	2209
020904 2	Kunice.....	9266	93	5579	60	1505	1591
020905 2	Legnickie Pole.....	8524	85	5049	59	1617	1722
020906 2	Miłkowice.....	8663	87	6154	71	1585	1457
020908 2	Ruja.....	7330	73	2702	37	1804	2232
<i>gmina miejsko-wiejska urban-rural gmina</i>							
020907 3	Prochowice.....	10251	103	7661	75	1348	1156
020907 4	miasto <i>town</i> .....	985	10	3746	380	x	x
020907 5	obszar wiejski <i>rural area</i> .....	9266	93	3915	42	x	x
<b>Powiat lubański (7 gmin)</b>							
<i>gminy miejskie urban gminas</i>							
021001 1	Lubań.....	1612	16	21562	1338	2267	298
021002 1	Świeradów-Zdrój (a).....	2072	21	4448	215	2228	1873

a Uzdrawisko. *Health resort.*

TABL. 26. POWIERZCHNIA, LUDNOŚĆ ORAZ LOKATY WEDŁUG GMIN (cd.)  
AREA, POPULATION AND RANKING POSITIONS BY GMINAS (cont.)

Identyfikator terytorialny <i>Territorial identifier</i>	WYSZCZEGÓLNIENIE <i>SPECIFICATION</i>	Powierzchnia <i>Area</i>		Ludność <i>Population</i>		Lokata według <i>Ranking position by</i>	
		w ha <i>in ha</i>	w km <sup>2</sup> <i>in km<sup>2</sup></i>	ogółem <i>total</i>	na 1 km <sup>2</sup> <i>per 1 km<sup>2</sup></i>	powierzchni w ha <i>area in ha</i>	liczby ludności <i>population</i>
<b>WOJ. DOLNOŚLĄSKIE (cd.)</b>							
<b>Powiat lubański (dok.)</b>							
<i>gminy wiejskie rural gminas</i>							
021004 2	Lubań.....	14234	141	6551	46	756	1363
021006 2	Platerówka.....	4790	48	1669 ↓	35	2035	2290
021007 2	Siekierczyn.....	4950	50	4566	92	2021	1849
<i>gminy miejsko-wiejskie urban-rural gminas</i>							
021003 3	Leśna.....	10460	105	10500	100	1308	793
021003 4	miasto <i>town</i> .....	856	8	4562	533	x	x
021003 5	obszar wiejski <i>rural area</i> .....	9604	97	5938	62	x	x
021005 3	Olszyna.....	4712	47	6603	140	2042	1351
021005 4	miasto <i>town</i> .....	2026	20	4643	229	x	x
021005 5	obszar wiejski <i>rural area</i> .....	2686	27	1960	73	x	x
<b>Powiat lubiński (4 gminy)</b>							
<i>gmina miejska urban gmina</i>							
021101 1	Lubin.....	4077	41	74045	1816	2082	52
<i>gminy wiejskie rural gminas</i>							
021102 2	Lubin.....	28978	290	13249	46	115	586
021103 2	Rudna.....	21664	217	7382	34	266	1200
<i>gmina miejsko-wiejska urban-rural gmina</i>							
021104 3	Ścinawa.....	16443	164	10346	63	557	805
021104 4	miasto <i>town</i> .....	1354	14	5748	425	x	x
021104 5	obszar wiejski <i>rural area</i> .....	15089	150	4598	30	x	x
<b>Powiat lwówecki (5 gmin)</b>							
<i>gminy miejsko-wiejskie urban-rural gminas</i>							
021201 3	Gryfów Śląski.....	6667	67	9943	149	1882	841
021201 4	miasto <i>town</i> .....	663	7	6811	1027	x	x
021201 5	obszar wiejski <i>rural area</i> .....	6004	60	3132	52	x	x
021202 3	Lubomierz.....	13053	131	5962	46	904	1506
021202 4	miasto <i>town</i> .....	805	8	1838	228	x	x
021202 5	obszar wiejski <i>rural area</i> .....	12248	123	4124	34	x	x
021203 3	Lwówek Śląski.....	23993	240	17827	74	203	388
021203 4	miasto <i>town</i> .....	1665	17	9299	558	x	x
021203 5	obszar wiejski <i>rural area</i> .....	22328	223	8528	38	x	x
021204 3	Mirsk.....	18650	186	8887	48	412	977
021204 4	miasto <i>town</i> .....	1466	15	4111	280	x	x
021204 5	obszar wiejski <i>rural area</i> .....	17184	171	4776	28	x	x
021205 3	Wleń.....	8606	86	4464	52	1596	1870
021205 4	miasto <i>town</i> .....	722	7	1838	255	x	x
021205 5	obszar wiejski <i>rural area</i> .....	7884	79	2626	33	x	x
<b>Powiat milicki (3 gminy)</b>							
<i>gminy wiejskie rural gminas</i>							
021301 2	Cieszków.....	10083	101	4643	46	1376	1826
021302 2	Krośnice.....	17854	178	8095	45	463	1085
<i>gmina miejsko-wiejska urban-rural gmina</i>							
021303 3	Milicz.....	43556	436	24349	56	14	237
021303 4	miasto <i>town</i> .....	1350	14	11887	881	x	x
021303 5	obszar wiejski <i>rural area</i> .....	42206	422	12462	30	x	x

TABL. 26. POWIERZCHNIA, LUDNOŚĆ ORAZ LOKATY WEDŁUG GMIN (cd.)  
**AREA, POPULATION AND RANKING POSITIONS BY GMINAS (cont.)**

Identyfikator terytorialny <i>Territorial identifier</i>	WYSZCZEGÓLNIENIE <i>SPECIFICATION</i>	Powierzchnia <i>Area</i>		Ludność <i>Population</i>		Lokata według <i>Ranking position by</i>	
		w ha <i>in ha</i>	w km <sup>2</sup> <i>in km<sup>2</sup></i>	ogółem <i>total</i>	na 1 km <sup>2</sup> <i>per 1 km<sup>2</sup></i>	powierzchni w ha <i>area in ha</i>	liczby ludności <i>population</i>
<b>WOJ. DOLNOŚLĄSKIE (cd.)</b>							
<b>Powiat oleśnicki (8 gmin)</b>							
gmina miejska <i>urban gmina</i>							
021401 1	Oleśnica.....	2096	21	36998	1765	2226	145
gminy wiejskie <i>rural gminas</i>							
021403 2	Dobroszyce.....	13196	132	6270	48	885	1432
021404 2	Dziadowa Kłoda.....	10579	106	4600	43	1292	1843
021406 2	Oleśnica.....	24285	242	11927	49	197	670
gminy miejsko-wiejskie <i>urban-rural gminas</i>							
021402 3	Bierutów.....	14700	147	10080	69	705	820
021402 4	miasto <i>town</i> .....	836	9	5018	600	x	x
021402 5	obszar wiejski <i>rural area</i> .....	13864	138	5062	37	x	x
021405 3	Międzybórz.....	8778	88	5091	58	1568	1711
021405 4	miasto <i>town</i> .....	641	6	2388	373	x	x
021405 5	obszar wiejski <i>rural area</i> .....	8137	82	2703	33	x	x
021407 3	Syców.....	14511	145	16523	114	730	432
021407 4	miasto <i>town</i> .....	1705	17	10627	623	x	x
021407 5	obszar wiejski <i>rural area</i> .....	12806	128	5896	46	x	x
021408 3	Twardogóra.....	16786	168	12889	77	534	604
021408 4	miasto <i>town</i> .....	829	8	6797	820	x	x
021408 5	obszar wiejski <i>rural area</i> .....	15957	160	6092	38	x	x
<b>Powiat oławski (4 gminy)</b>							
gmina miejska <i>urban gmina</i>							
021501 1	Oława.....	2736	27	31025	1134	2178	173
gminy wiejskie <i>rural gminas</i>							
021502 2	Domaniów.....	9446	94	5304	56	1481	1658
021504 2	Oława.....	23465	235	14330	61	218	518
gmina miejsko-wiejska <i>urban-rural gmina</i>							
021503 3	Jelcz-Laskowice.....	16763	168	22272	133	537	284
021503 4	miasto <i>town</i> .....	1706	17	15508	909	x	x
021503 5	obszar wiejski <i>rural area</i> .....	15057	151	6764	45	x	x
<b>Powiat polkowicki (6 gmin)</b>							
gminy wiejskie <i>rural gminas</i>							
021602 2	Gaworzyce.....	7676	77	3894	51	1749	2018
021603 2	Grębocice.....	12170	121	5289	43	1028	1660
021606 2	Radwanice.....	8424	84	4610	55	1636	1839
gminy miejsko-wiejskie <i>urban-rural gminas</i>							
021601 3	Chocianów.....	22166	222	12821	58	255	609
021601 4	miasto <i>town</i> .....	900	9	8096	900	x	x
021601 5	obszar wiejski <i>rural area</i> .....	21266	213	4725	22	x	x
021604 3	Polkowice.....	16765	168	26411	158	536	210
021604 4	miasto <i>town</i> .....	2374	24	22210	936	x	x
021604 5	obszar wiejski <i>rural area</i> .....	14391	144	4201	29	x	x
021605 3	Przemków.....	10745	107	8705	81	1267	997
021605 4	miasto <i>town</i> .....	617	6	6372	1033	x	x
021605 5	obszar wiejski <i>rural area</i> .....	10128	101	2333	23	x	x

TABL. 26. POWIERZCHNIA, LUDNOŚĆ ORAZ LOKATY WEDŁUG GMIN (cd.)  
 AREA, POPULATION AND RANKING POSITIONS BY GMINAS (cont.)

Identyfikator terytorialny <i>Territorial identifier</i>	WYSZCZEGÓLNIENIE <i>SPECIFICATION</i>	Powierzchnia <i>Area</i>		Ludność <i>Population</i>		Lokata według <i>Ranking position by</i>	
		w ha <i>in ha</i>	w km <sup>2</sup> <i>in km<sup>2</sup></i>	ogółem <i>total</i>	na 1 km <sup>2</sup> <i>per 1 km<sup>2</sup></i>	powierzchni w ha <i>area in ha</i>	liczby ludności <i>population</i>
<b>WOJ. DOLNOŚLĄSKIE (cd.)</b>							
<b>Powiat strzeliński (5 gmin)</b>							
<i>gminy wiejskie rural gminas</i>							
021701 2	Borów.....	9865	99	5179	52	1413	1690
021702 2	Kondratowice.....	9826	98	4530	46	1420	1853
021703 2	Przeworno.....	11197	112	5123	46	1178	1704
<i>gminy miejsko-wiejskie urban-rural gminas</i>							
021704 3	Strzelin.....	17141	171	21620	126	506	295
021704 4	miasto <i>town</i> .....	1034	10	12113	1171	x	x
021704 5	obszar wiejski <i>rural area</i> .....	16107	161	9507	59	x	x
021705 3	Wiązów.....	14177	142	7409	52	760	1195
021705 4	miasto <i>town</i> .....	916	9	2327	254	x	x
021705 5	obszar wiejski <i>rural area</i> .....	13261	133	5082	38	x	x
<b>Powiat średzki (5 gmin)</b>							
<i>gminy wiejskie rural gminas</i>							
021801 2	Kostomłoty.....	14524	145	6990	48	728	1280
021802 2	Malczyce.....	5257	53	5953	113	2000	1509
021803 2	Miękinia.....	17948	179	12661	71	454	623
021805 2	Udanin.....	11089	111	5556	50	1203	1599
<i>gmina miejsko-wiejska urban-rural gmina</i>							
021804 3	Środa Śląska.....	21596	216	19324	89	269	347
021804 4	miasto <i>town</i> .....	1494	15	8952	599	x	x
021804 5	obszar wiejski <i>rural area</i> .....	20102	201	10372	52	x	x
<b>Powiat świdnicki (8 gmin)</b>							
<i>gminy miejskie urban gminas</i>							
021901 1	Świdnica.....	2176	22	59384	2729	2216	75
021902 1	Świebodzice.....	3043	30	22890	752	2161	269
<i>gminy wiejskie rural gminas</i>							
021903 2	Dobromierz.....	8593	86	5420	63	1600	1636
021905 2	Marcinowice.....	9524	95	6358	67	1466	1410
021907 2	Świdnica.....	20784	208	15950	77	300	458
<i>gminy miejsko-wiejskie urban-rural gminas</i>							
021904 3	Jaworzyna Śląska.....	6745	67	10288	153	1877	808
021904 4	miasto <i>town</i> .....	434	5	5145	1185	x	x
021904 5	obszar wiejski <i>rural area</i> .....	6311	62	5143	81	x	x
021906 3	Strzegom.....	14465	145	26546	184	737	208
021906 4	miasto <i>town</i> .....	2049	20	16517	806	x	x
021906 5	obszar wiejski <i>rural area</i> .....	12416	125	10029	81	x	x
021908 3	Żarów.....	8784	88	12373	141	1567	644
021908 4	miasto <i>town</i> .....	616	6	6879	1117	x	x
021908 5	obszar wiejski <i>rural area</i> .....	8168	82	5494	67	x	x

TABL. 26. POWIERZCHNIA, LUDNOŚĆ ORAZ LOKATY WEDŁUG GMIN (cd.)  
**AREA, POPULATION AND RANKING POSITIONS BY GMINAS (cont.)**

Identyfikator terytorialny <i>Territorial identifier</i>	WYSZCZEGÓLNIENIE <i>SPECIFICATION</i>	Powierzchnia <i>Area</i>		Ludność <i>Population</i>		Lokata według <i>Ranking position by</i>	
		w ha <i>in ha</i>	w km <sup>2</sup> <i>in km<sup>2</sup></i>	ogółem <i>total</i>	na 1 km <sup>2</sup> <i>per 1 km<sup>2</sup></i>	powierzchni w ha <i>area in ha</i>	liczby ludności <i>population</i>
<b>WOJ. DOLNOŚLĄSKIE (cd.)</b>							
<b>Powiat trzebnicki (6 gmin)</b>							
<i>gminy wiejskie rural gminas</i>							
022004 2	Wisznia Mała.....	10336	103	8763	85	1334	993
022005 2	Zawonia.....	11745	118	5572	47	1090	1594
<i>gminy miejsko-wiejskie urban-rural gminas</i>							
022001 3	Oborniki Śląskie.....	15426	154	18863	122	636	361
022001 4	miasto <i>town</i> .....	1446	15	8577	593	x	x
022001 5	obszar wiejski <i>rural area</i> .....	13980	139	10286	74	x	x
022002 3	Prusice.....	15798	158	9166	58	617	937
022002 4	miasto <i>town</i> .....	1094	11	2185	200	x	x
022002 5	obszar wiejski <i>rural area</i> .....	14704	147	6981	47	x	x
022003 3	Trzebnica.....	19996	200	22569	113	345	277
022003 4	miasto <i>town</i> .....	836	8	12460	1490	x	x
022003 5	obszar wiejski <i>rural area</i> .....	19160	192	10109	53	x	x
022006 3	Żmigród.....	29177	292	15001	51	112	493
022006 4	miasto <i>town</i> .....	949	9	6519	687	x	x
022006 5	obszar wiejski <i>rural area</i> .....	28228	283	8482	30	x	x
<b>Powiat wałbrzyski (9 gmin)</b>							
<i>gminy miejskie urban gminas</i>							
022101 1	Boguszów-Gorce.....	2702	27	16064	595	2182	450
022102 1	Jedlina-Zdrój (a).....	1745	17	5057	290	2255	1719
022103 1	Szczawno-Zdrój (a).....	1474	15	5598	380	2278	1585
022109 1	Wałbrzych.....	8470	85	120197	1419	1627	32
<i>gminy wiejskie rural gminas</i>							
022104 2	Czarny Bór.....	6640	66	4781	72	1889	1791
022107 2	Stare Bogaczowice.....	8729	88	4203	48	1576	1932
022108 2	Walim.....	7914	79	5697	72	1717	1560
<i>gminy miejsko-wiejskie urban-rural gminas</i>							
022105 3	Głuszycza.....	6212	62	9065	146	1932	954
022105 4	miasto <i>town</i> .....	1621	16	6768	418	x	x
022105 5	obszar wiejski <i>rural area</i> .....	4591	46	2297	50	x	x
022106 3	Mieroszów.....	7606	76	7476	98	1759	1185
022106 4	miasto <i>town</i> .....	1031	10	4421	429	x	x
022106 5	obszar wiejski <i>rural area</i> .....	6575	66	3055	46	x	x
<b>Powiat wołowski (3 gminy)</b>							
<i>gmina wiejska rural gmina</i>							
022202 2	Wińsko.....	24946	250	8607	35	183	1007
<i>gminy miejsko-wiejskie urban-rural gminas</i>							
022201 3	Brzeg Dolny.....	9440	94	16119	171	1482	447
022201 4	miasto <i>town</i> .....	1720	17	12652	736	x	x
022201 5	obszar wiejski <i>rural area</i> .....	7720	77	3467	45	x	x
022203 3	Wołów.....	33110	331	22621	68	66	276
022203 4	miasto <i>town</i> .....	1854	19	12302	664	x	x
022203 5	obszar wiejski <i>rural area</i> .....	31256	312	10319	33	x	x

a Uzdrowisko. *Health resort.*

TABL. 26. POWIERZCHNIA, LUDNOŚĆ ORAZ LOKATY WEDŁUG GMIN (cd.)  
**AREA, POPULATION AND RANKING POSITIONS BY GMINAS (cont.)**

Identyfikator terytorialny <i>Territorial identifier</i>	WYSZCZEGÓLNIENIE <i>SPECIFICATION</i>	Powierzchnia <i>Area</i>		Ludność <i>Population</i>		Lokata według <i>Ranking position by</i>	
		w ha <i>in ha</i>	w km <sup>2</sup> <i>in km<sup>2</sup></i>	ogółem <i>total</i>	na 1 km <sup>2</sup> <i>per 1 km<sup>2</sup></i>	powierzchni w ha <i>area in ha</i>	liczby ludności <i>population</i>
<b>WOJ. DOLNOŚLĄSKIE (cd.)</b>							
<b>Powiat wrocławski (9 gmin)</b>							
<i>gminy wiejskie rural gminas</i>							
022301 2	Czernica.....	8363	84	11199	134	1645	736
022302 2	Długołęka.....	21284	213	23474	110	277	261
022303 2	Jordanów Śląski.....	5669	57	3062	54	1975	2184
022305 2	Kobierzyce.....	14926	149	15781	106	683	464
022306 2	Mietków.....	8338	83	3857	46	1650	2032
022309 2	Żórawina.....	12027	120	8727	73	1050	995
<i>gminy miejsko-wiejskie urban-rural gminas</i>							
022304 3	Kąty Wrocławskie.....	17666	177	19690	111	475	337
022304 4	miasto <i>town</i> .....	861	8	5678	659	x	x
022304 5	obszar wiejski <i>rural area</i> .....	16805	169	14012	83	x	x
022308 3	Siechnice.....	9871	99	15735	159	1411	466
022308 4	miasto <i>town</i> .....	1563	16	4403	282	x	x
022308 5	obszar wiejski <i>rural area</i> .....	8308	83	11332	136	x	x
022307 3	Sobótka.....	13626	136	12626	93	821	626
022307 4	miasto <i>town</i> .....	3220	32	6924	215	x	x
022307 5	obszar wiejski <i>rural area</i> .....	10406	104	5702	55	x	x
<b>Powiat ząbkowicki (7 gmin)</b>							
<i>gminy wiejskie rural gminas</i>							
022402 2	Ciepłowody.....	7741	77	3074	40	1742	2182
022403 2	Kamieniec Ząbkowicki.....	9669	97	8684	90	1438	1000
022404 2	Stoszowice.....	11072	112	5488	50	1208	1618
<i>gminy miejsko-wiejskie urban-rural gminas</i>							
022401 3	Bardo.....	7303	73	5437	74	1806	1630
022401 4	miasto <i>town</i> .....	471	5	2729	579	x	x
022401 5	obszar wiejski <i>rural area</i> .....	6832	68	2708	40	x	x
022405 3	Ząbkowice Śląskie.....	14613	146	22789	156	718	273
022405 4	miasto <i>town</i> .....	1367	14	15830	1158	x	x
022405 5	obszar wiejski <i>rural area</i> .....	13246	132	6959	53	x	x
022406 3	Ziębice.....	22228	222	18025	81	252	381
022406 4	miasto <i>town</i> .....	1507	15	9107	604	x	x
022406 5	obszar wiejski <i>rural area</i> .....	20721	207	8918	43	x	x
022407 3	Złoty Stok.....	7527	75	4678	62	1771	1816
022407 4	miasto <i>town</i> .....	773	8	2879	372	x	x
022407 5	obszar wiejski <i>rural area</i> .....	6754	67	1799	27	x	x
<b>Powiat zgorzelecki (7 gmin)</b>							
<i>gminy miejskie urban gminas</i>							
022501 1	Zawidów.....	607	6	4301	709	2330	1910
022502 1	Zgorzelec.....	1588	16	31551	1987	2268	171
<i>gminy wiejskie rural gminas</i>							
022505 2	Sulików.....	9451	95	5990	63	1480	1499
022507 2	Zgorzelec.....	13715	137	8161	60	813	1077



TABL. 26. POWIERZCHNIA, LUDNOŚĆ ORAZ LOKATY WEDŁUG GMIN (cd.)  
**AREA, POPULATION AND RANKING POSITIONS BY GMINAS (cont.)**

Identyfikator terytorialny <i>Territorial identifier</i>	WYSZCZEGÓLNIENIE <i>SPECIFICATION</i>	Powierzchnia <i>Area</i>		Ludność <i>Population</i>		Lokata według <i>Ranking position by</i>	
		w ha <i>in ha</i>	w km <sup>2</sup> <i>in km<sup>2</sup></i>	ogółem <i>total</i>	na 1 km <sup>2</sup> <i>per 1 km<sup>2</sup></i>	powierzchni w ha <i>area in ha</i>	liczby ludności <i>population</i>
<b>WOJ. DOLNOŚLĄSKIE (dok.)</b>							
<b>Powiat zgorzelecki (dok.)</b>							
<i>gminy miejsko-wiejskie urban-rural gminas</i>							
022503 3	Bogatynia.....	13612	136	24661	181	822	230
022503 4	miasto <i>town</i> .....	5988	60	18591	310	x	x
022503 5	obszar wiejski <i>rural area</i> .....	7624	76	6070	80	x	x
022504 3	Pieńsk.....	11068	111	9177	83	1210	936
022504 4	miasto <i>town</i> .....	992	10	5764	581	x	x
022504 5	obszar wiejski <i>rural area</i> .....	10076	101	3413	34	x	x
022506 3	Węglińiec.....	33823	338	8564	25	62	1012
022506 4	miasto <i>town</i> .....	873	9	2923	335	x	x
022506 5	obszar wiejski <i>rural area</i> .....	32950	329	5641	17	x	x
<b>Powiat złotoryjski (6 gmin)</b>							
<i>gminy miejskie urban gminas</i>							
022601 1	Wojcieszów.....	3217	32	3964	123	2152	1998
022602 1	Złotoryja.....	1151	12	16387	1424	2304	438
<i>gminy wiejskie rural gminas</i>							
022603 2	Pielgrzymka.....	10485	105	4659	44	1303	1823
022605 2	Zagrodno.....	12234	122	5520	45	1018	1609
022606 2	Złotoryja.....	14495	145	7157	49	732	1248
<i>gmina miejsko-wiejska urban-rural gmina</i>							
022604 3	Świerzawa.....	15999	160	7692	48	594	1149
022604 4	miasto <i>town</i> .....	176	2	2364	1343	x	x
022604 5	obszar wiejski <i>rural area</i> .....	15823	158	5328	34	x	x
<b>Miasta na prawach powiatu (3) Cities with powiat status (3)</b>							
026101 1	Jelenia Góra (ab).....	10922	109	84023	769	1239	45
026201 1	Legnica.....	5629	56	103892	1846	1978	39
026401 1	Wrocław (b).....	29282	293	632996 ↑	2162	110	4
<b>WOJ. KUJAWSKO-POMORSKIE</b>							
<b>Powiat aleksandrowski (9 gmin)</b>							
<i>gminy miejskie urban gminas</i>							
040101 1	Aleksandrów Kujawski.....	723	7	12275	1698	2329	652
040102 1	Ciechocinek (a).....	1526	15	10841	710	2274	758
040103 1	Nieszawa.....	979	10	1990 ↓	203	2319	2280
<i>gminy wiejskie rural gminas</i>							
040104 2	Aleksandrów Kujawski.....	13145	131	11266	86	894	726
040105 2	Bądkowo.....	7970	80	4488	56	1707	1866
040106 2	Koneck.....	6784	68	3347	49	1873	2137
040107 2	Raciążek.....	3288	33	3158	96	2145	2171
040108 2	Waganiec.....	5452	55	4410	81	1990	1884
040109 2	Zakrzewo.....	7596	76	3551	47	1760	2100

a Uzdrowsko. *Health resort.* b Port lotniczy. *Airport.*

TABL. 26. POWIERZCHNIA, LUDNOŚĆ ORAZ LOKATY WEDŁUG GMIN (cd.)

## AREA, POPULATION AND RANKING POSITIONS BY GMINAS (cont.)

Identyfikator terytorialny <i>Territorial identifier</i>	WYSZCZEGÓLNIENIE <i>SPECIFICATION</i>	Powierzchnia <i>Area</i>		Ludność <i>Population</i>		Lokata według <i>Ranking position by</i>	
		w ha <i>in ha</i>	w km <sup>2</sup> <i>in km<sup>2</sup></i>	ogółem <i>total</i>	na 1 km <sup>2</sup> <i>per 1 km<sup>2</sup></i>	powierzchni w ha <i>area in ha</i>	liczby ludności <i>population</i>
<b>WOJ. KUJAWSKO-POMORSKIE (cd.)</b>							
<b>Powiat brodnicki (10 gmin)</b>							
<i>gmina miejska urban gmina</i>							
040201 1	Brodnica.....	2315	23	27731	1198	2208	199
<i>gminy wiejskie rural gminas</i>							
040206 2	Bartniczka.....	8340	83	4643	56	1649	1826
040202 2	Bobrowo.....	14591	145	6163	42	721	1455
040203 2	Brodnica.....	12687	127	6990	55	961	1280
040204 2	Brzozie.....	9366	94	3644	39	1491	2085
040208 2	Osiek.....	7500	75	4055	54	1779	1977
040209 2	Świedziebnia.....	10367	104	5131	49	1326	1702
040210 2	Zbiczno.....	13377	134	4632	35	864	1832
<i>gminy miejsko-wiejskie urban-rural gminas</i>							
040205 3	Górzno.....	11968	120	3873	32	1060	2024
040205 4	miasto <i>town</i> .....	343	4	1357	396	x	x
040205 5	obszar wiejski <i>rural area</i> .....	11625	116	2516	22	x	x
040207 3	Jabłonowo Pomorskie.....	13486	135	8969	67	842	969
040207 4	miasto <i>town</i> .....	335	3	3686	1100	x	x
040207 5	obszar wiejski <i>rural area</i> .....	13151	132	5283	40	x	x
<b>Powiat bydgoski (8 gmin)</b>							
<i>gminy wiejskie rural gminas</i>							
040301 2	Białe Błota.....	12242	123	17102	140	1017	411
040302 2	Dąbrowa Chełmińska.....	12504	125	7673	61	978	1153
040303 2	Dobrcz.....	13007	130	9900	76	910	846
040305 2	Nowa Wieś Wielka.....	14828	148	9067	61	691	953
040306 2	Osielsko.....	10172	102	11284	111	1359	725
040307 2	Sicienko.....	17999	180	9441	52	449	894
<i>gminy miejsko-wiejskie urban-rural gminas</i>							
040304 3	Koronowo.....	41153	412	23748	58	22	256
040304 4	miasto <i>town</i> .....	2815	28	11029	392	x	x
040304 5	obszar wiejski <i>rural area</i> .....	38338	384	12719	33	x	x
040308 3	Solec Kujawski.....	17507	175	16409	94	485	435
040308 4	miasto <i>town</i> .....	1868	19	15328	821	x	x
040308 5	obszar wiejski <i>rural area</i> .....	15639	156	1081	7	x	x
<b>Powiat chełmiński (7 gmin)</b>							
<i>gmina miejska urban gmina</i>							
040401 1	Chełmno.....	1356	14	20104	1483	2289	329
<i>gminy wiejskie rural gminas</i>							
040402 2	Chełmno.....	11371	113	5391	47	1146	1641
040403 2	Kijewo Królewskie.....	7184	72	4347	61	1820	1898
040404 2	Lisewo.....	8631	86	5222	61	1591	1682
040405 2	Papowo Biskupie.....	7045	70	4417	63	1842	1881
040406 2	Stolno.....	9852	99	5168	52	1416	1693
040407 2	Unisław.....	7255	73	6854	94	1810	1303

TABL. 26. **POWIERZCHNIA, LUDNOŚĆ ORAZ LOKATY WEDŁUG GMIN (cd.)**  
**AREA, POPULATION AND RANKING POSITIONS BY GMINAS (cont.)**

Identyfikator terytorialny <i>Territorial identifier</i>	WYSZCZEGÓLNIENIE <i>SPECIFICATION</i>	Powierzchnia <i>Area</i>		Ludność <i>Population</i>		Lokata według <i>Ranking position by</i>	
		w ha <i>in ha</i>	w km <sup>2</sup> <i>in km<sup>2</sup></i>	ogółem <i>total</i>	na 1 km <sup>2</sup> <i>per 1 km<sup>2</sup></i>	powierzchni w ha <i>area in ha</i>	liczby ludności <i>population</i>
<b>WOJ. KUJAWSKO-POMORSKIE (cd.)</b>							
<b>Powiat golubsko-dobrzyński (6 gmin)</b>							
<i>gmina miejska urban gmina</i>							
040501 1	Golub-Dobrzyń.....	750	8	12935	1725	2328	601
<i>gminy wiejskie rural gminas</i>							
040502 2	Ciechocin.....	10123	101	3985	39	1366	1995
040503 2	Golub-Dobrzyń.....	19779	198	8373	42	355	1045
040505 2	Radomin.....	8081	81	4069	50	1693	1972
040506 2	Zbójno.....	8432	84	4473	53	1634	1869
<i>gmina miejsko-wiejska urban-rural gmina</i>							
040504 3	Kowalewo Pomorskie.....	14120	141	11481	81	769	708
040504 4	miasto <i>town</i> .....	445	4	4115	925	x	x
040504 5	obszar wiejski <i>rural area</i> .....	13675	137	7366	54	x	x
<b>Powiat grudziądzki (6 gmin)</b>							
<i>gminy wiejskie rural gminas</i>							
040601 2	Grudziądz.....	16533	165	10915	66	553	755
040602 2	Gruta.....	12375	124	6452	52	1001	1388
040605 2	Rogóźno.....	11624	116	4143	36	1111	1951
040606 2	Świecie nad Osą.....	9475	95	4285	45	1475	1914
<i>gminy miejsko-wiejskie urban-rural gminas</i>							
040603 3	Łasin.....	13655	137	8131	60	818	1080
040603 4	miasto <i>town</i> .....	479	5	3266	682	x	x
040603 5	obszar wiejski <i>rural area</i> .....	13176	132	4865	37	x	x
040604 3	Radzyń Chełmiński.....	9114	91	4881	54	1522	1765
040604 4	miasto <i>town</i> .....	178	2	1891	1062	x	x
040604 5	obszar wiejski <i>rural area</i> .....	8936	89	2990	33	x	x
<b>Powiat inowrocławski (9 gmin)</b>							
<i>gmina miejska urban gmina</i>							
040701 1	Inowrocław (a).....	3042	30	75802	2492	2162	49
<i>gminy wiejskie rural gminas</i>							
040702 2	Dąbrowa Biskupia.....	14728	147	5105	35	702	1707
040704 2	Inowrocław.....	17165	172	11204	65	502	735
040708 2	Rojewo.....	11976	120	4719	39	1058	1811
040709 2	Złotniki Kujawskie.....	13553	136	9094	67	834	947
<i>gminy miejsko-wiejskie urban-rural gminas</i>							
040703 3	Gniewkowo.....	17972	180	14727	82	451	505
040703 4	miasto <i>town</i> .....	918	9	7182	782	x	x
040703 5	obszar wiejski <i>rural area</i> .....	17054	171	7545	44	x	x
040705 3	Janikowo.....	9195	92	13497	147	1514	575
040705 4	miasto <i>town</i> .....	951	10	9073	954	x	x
040705 5	obszar wiejski <i>rural area</i> .....	8244	82	4424	54	x	x

a Uzdrowisko. *Health resort.*

TABL. 26. POWIERZCHNIA, LUDNOŚĆ ORAZ LOKATY WEDŁUG GMIN (cd.)  
**AREA, POPULATION AND RANKING POSITIONS BY GMINAS (cont.)**

Identyfikator terytorialny <i>Territorial identifier</i>	WYSZCZEGÓLNIENIE <i>SPECIFICATION</i>	Powierzchnia <i>Area</i>		Ludność <i>Population</i>		Lokata według <i>Ranking position by</i>	
		w ha <i>in ha</i>	w km <sup>2</sup> <i>in km<sup>2</sup></i>	ogółem <i>total</i>	na 1 km <sup>2</sup> <i>per 1 km<sup>2</sup></i>	powierzchni w ha <i>area in ha</i>	liczby ludności <i>population</i>
<b>WOJ. KUJAWSKO-POMORSKIE (cd.)</b>							
<b>Powiat inowrocławski (dok.)</b>							
<i>gminy miejsko-wiejskie (dok.) urban-rural gminas (cont.)</i>							
040706 3	Kruszwica.....	26241	262	19741	75	147	335
040706 4	miasto <i>town</i> .....	664	7	9211	1387	x	x
040706 5	obszar wiejski <i>rural area</i> .....	25577	255	10530	41	x	x
040707 3	Pakość.....	8646	86	9898	114	1588	847
040707 4	miasto <i>town</i> .....	346	3	5774	1669	x	x
040707 5	obszar wiejski <i>rural area</i> .....	8300	83	4124	50	x	x
<b>Powiat lipnowski (9 gmin)</b>							
<i>gmina miejska urban gmina</i>							
040801 1	Lipno.....	1099	11	14764	1343	2308	504
<i>gminy wiejskie rural gminas</i>							
040802 2	Bobrowniki.....	9539	95	3039	32	1464	2188
040803 2	Chrostkowo.....	7406	74	3003	41	1791	2193
040805 2	Kikół.....	9830	98	7217	73	1419	1238
040806 2	Lipno.....	21004	211	11433	54	288	710
040808 2	Tłuchowo.....	9935	99	4606	46	1402	1841
040809 2	Wielgie.....	13368	134	6602	49	865	1352
<i>gminy miejsko-wiejskie urban-rural gminas</i>							
040804 3	Dobrzyń nad Wisłą.....	11518	115	7861	68	1125	1125
040804 4	miasto <i>town</i> .....	541	6	2254	417	x	x
040804 5	obszar wiejski <i>rural area</i> .....	10977	109	5607	51	x	x
040807 3	Skępe.....	17875	179	7543	42	460	1175
040807 4	miasto <i>town</i> .....	748	7	3529	472	x	x
040807 5	obszar wiejski <i>rural area</i> .....	17127	172	4014	23	x	x
<b>Powiat mogileński (4 gminy)</b>							
<i>gminy wiejskie rural gminas</i>							
040901 2	Dąbrowa.....	11029	110	4755	43	1221	1799
040902 2	Jeziora Wielkie.....	12373	124	4979	40	1002	1737
<i>gminy miejsko-wiejskie urban-rural gminas</i>							
040903 3	Mogilno.....	25620	256	25028	98	162	224
040903 4	miasto <i>town</i> .....	832	9	12290	1477	x	x
040903 5	obszar wiejski <i>rural area</i> .....	24788	247	12738	51	x	x
040904 3	Strzelno.....	18490	185	12121	66	422	664
040904 4	miasto <i>town</i> .....	446	4	5899	1323	x	x
040904 5	obszar wiejski <i>rural area</i> .....	18044	181	6222	34	x	x
<b>Powiat nakielski (5 gmin)</b>							
<i>gmina wiejska rural gmina</i>							
041004 2	Sadki.....	15375	154	7150	47	642	1250
<i>gminy miejsko-wiejskie urban-rural gminas</i>							
041001 3	Kcynia.....	29663	297	13640	46	101	566
041001 4	miasto <i>town</i> .....	684	6	4702	687	x	x
041001 5	obszar wiejski <i>rural area</i> .....	28979	291	8938	31	x	x

TABL. 26. **POWIERZCHNIA, LUDNOŚĆ ORAZ LOKATY WEDŁUG GMIN (cd.)**  
**AREA, POPULATION AND RANKING POSITIONS BY GMINAS (cont.)**

Identyfikator terytorialny <i>Territorial identifier</i>	WYSZCZEGÓLNIENIE <i>SPECIFICATION</i>	Powierzchnia <i>Area</i>		Ludność <i>Population</i>		Lokata według <i>Ranking position by</i>	
		w ha <i>in ha</i>	w km <sup>2</sup> <i>in km<sup>2</sup></i>	ogółem <i>total</i>	na 1 km <sup>2</sup> <i>per 1 km<sup>2</sup></i>	powierzchni w ha <i>area in ha</i>	liczby ludności <i>population</i>
<b>WOJ. KUJAWSKO-POMORSKIE (cd.)</b>							
<b>Powiat nakielski (dok.)</b>							
<i>gminy miejsko-wiejskie (dok.) urban-rural gminas (cont.)</i>							
041002 3	Mrocza.....	15051	150	9296	62	675	919
041002 4	miasto <i>town</i> .....	501	5	4368	872	x	x
041002 5	obszar wiejski <i>rural area</i> .....	14550	145	4928	34	x	x
041003 3	Nakło nad Notecią.....	18693	187	32069	172	411	168
041003 4	miasto <i>town</i> .....	1062	11	19148	1803	x	x
041003 5	obszar wiejski <i>rural area</i> .....	17631	176	12921	73	x	x
041005 3	Szubin.....	33226	332	23382	70	64	263
041005 4	miasto <i>town</i> .....	765	8	9333	1220	x	x
041005 5	obszar wiejski <i>rural area</i> .....	32461	324	14049	43	x	x
<b>Powiat radziejowski (7 gmin)</b>							
<i>gmina miejska urban gmina</i>							
041101 1	Radziejów.....	569	6	5696	1001	2332	1561
<i>gminy wiejskie rural gminas</i>							
041102 2	Bytoń.....	7337	73	3667	50	1801	2080
041103 2	Dobre.....	7082	71	5444	77	1837	1626
041104 2	Osiężyny.....	12312	122	8078	66	1009	1087
041106 2	Radziejów.....	9265	93	4420	48	1506	1879
041107 2	Topólka.....	10288	103	4887	48	1341	1763
<i>gmina miejsko-wiejska urban-rural gmina</i>							
041105 3	Piotrków Kujawski.....	13867	139	9406	68	797	902
041105 4	miasto <i>town</i> .....	976	9	4391	450	x	x
041105 5	obszar wiejski <i>rural area</i> .....	12891	130	5015	39	x	x
<b>Powiat rypiński (6 gmin)</b>							
<i>gmina miejska urban gmina</i>							
041201 1	Rypin.....	1096	10	16528	1508	2310	431
<i>gminy wiejskie rural gminas</i>							
041202 2	Brzuze.....	8640	87	5288	61	1589	1661
041203 2	Rogowo.....	14101	141	4572	32	774	1847
041204 2	Rypin.....	13208	132	7390	56	883	1198
041205 2	Skrwilno.....	12281	123	5996	49	1013	1495
041206 2	Wąpielsk.....	9321	93	4069	44	1499	1972
<b>Powiat sępoleński (4 gminy)</b>							
<i>gmina wiejska rural gmina</i>							
041303 2	Sośno.....	16264	163	5089	31	573	1713
<i>gminy miejsko-wiejskie urban-rural gminas</i>							
041301 3	Kamień Krajeński.....	16331	163	6883	42	564	1298
041301 4	miasto <i>town</i> .....	365	4	2344	642	x	x
041301 5	obszar wiejski <i>rural area</i> .....	15966	159	4539	28	x	x
041302 3	Sępólno Krajeńskie.....	22912	229	15946	70	230	459
041302 4	miasto <i>town</i> .....	582	6	9102	1564	x	x
041302 5	obszar wiejski <i>rural area</i> .....	22330	223	6844	31	x	x
041304 3	Więcbork.....	23602	236	13098	55	212	591
041304 4	miasto <i>town</i> .....	431	4	5813	1349	x	x
041304 5	obszar wiejski <i>rural area</i> .....	23171	232	7285	31	x	x

TABL. 26. POWIERZCHNIA, LUDNOŚĆ ORAZ LOKATY WEDŁUG GMIN (cd.)  
 AREA, POPULATION AND RANKING POSITIONS BY GMINAS (cont.)

Identyfikator terytorialny Territorial identifier	WYSZCZEGÓLNIENIE SPECIFICATION	Powierzchnia Area		Ludność Population		Lokata według Ranking position by	
		w ha in ha	w km <sup>2</sup> in km <sup>2</sup>	ogółem total	na 1 km <sup>2</sup> per 1 km <sup>2</sup>	powierzchni w ha area in ha	liczby ludności population
<b>WOJ. KUJAWSKO-POMORSKIE (cd.)</b>							
<b>Powiat świecki (11 gmin)</b>							
gminy wiejskie <i>rural gminas</i>							
041401 2	Bukowiec.....	11100	111	5198	47	1201	1687
041402 2	Dragacz.....	11181	112	6989	63	1182	1281
041403 2	Drzycim.....	10841	108	5011	46	1253	1731
041404 2	Jeżewo.....	15646	156	7897	50	622	1121
041405 2	Lniano.....	8839	88	4151	47	1557	1946
041407 2	Osie.....	20904	210	5356	26	291	1648
041408 2	Pruszcz.....	14249	142	9240	65	754	926
041410 2	Świekatowo.....	6383	64	3506	55	1914	2109
041411 2	Warlubie.....	20111	201	6623	33	337	1347
gminy miejsko-wiejskie <i>urban-rural gminas</i>							
041406 3	Nowe.....	10671	107	10587	99	1277	781
041406 4	miasto <i>town</i> .....	357	3	6104	1710	x	x
041406 5	obszar wiejski <i>rural area</i> .....	10314	104	4483	43	x	x
041409 3	Świecie.....	17493	175	33277	190	488	159
041409 4	miasto <i>town</i> .....	1187	12	25656	2161	x	x
041409 5	obszar wiejski <i>rural area</i> .....	16306	163	7621	47	x	x
<b>Powiat toruński (9 gmin)</b>							
gmina miejska <i>urban gmina</i>							
041501 1	Chelmża.....	784	7	15102	1926	2325	490
gminy wiejskie <i>rural gminas</i>							
041502 2	Chelmża.....	17895	180	9485	53	458	891
041503 2	Czernikowo.....	17014	170	8643	51	517	1004
041504 2	Lubicz.....	10575	106	18652	176	1294	366
041505 2	Łubianka.....	8450	84	6188	73	1633	1450
041506 2	Łysomice.....	12694	127	9102	72	958	946
041507 2	Obrowo.....	16217	162	12504	77	579	632
041508 2	Wielka Nieszawka.....	21622	216	4590	21	268	1844
041509 2	Zławieś Wielka.....	17791	178	12380	70	468	642
<b>Powiat tucholski (6 gmin)</b>							
gminy wiejskie <i>rural gminas</i>							
041601 2	Cekcyn.....	25326	252	6588	26	174	1355
041602 2	Gostycyn.....	13580	136	5195	38	829	1688
041603 2	Kęsowo.....	10922	109	4439	41	1239	1876
041604 2	Lubiewo.....	16280	163	5794	36	572	1543
041605 2	Śliwice.....	17472	175	5465	31	490	1622
gmina miejsko-wiejska <i>urban-rural gmina</i>							
041606 3	Tuchola.....	23966	240	20206	84	204	325
041606 4	miasto <i>town</i> .....	1769	18	13886	785	x	x
041606 5	obszar wiejski <i>rural area</i> .....	22197	222	6320	28	x	x

TABL. 26. POWIERZCHNIA, LUDNOŚĆ ORAZ LOKATY WEDŁUG GMIN (cd.)  
**AREA, POPULATION AND RANKING POSITIONS BY GMINAS (cont.)**

Identyfikator terytorialny <i>Territorial identifier</i>	WYSZCZEGÓLNIENIE <i>SPECIFICATION</i>	Powierzchnia <i>Area</i>		Ludność <i>Population</i>		Lokata według <i>Ranking position by</i>	
		w ha <i>in ha</i>	w km <sup>2</sup> <i>in km<sup>2</sup></i>	ogółem <i>total</i>	na 1 km <sup>2</sup> <i>per 1 km<sup>2</sup></i>	powierzchni w ha <i>area in ha</i>	liczby ludności <i>population</i>
<b>WOJ. KUJAWSKO-POMORSKIE (cd.)</b>							
<b>Powiat wąbrzeski (5 gmin)</b>							
<i>gmina miejska urban gmina</i>							
041701 1	Wąbrzeźno.....	853	9	13877	1627	2323	548
<i>gminy wiejskie rural gminas</i>							
041702 2	Dębowa Łąka.....	8612	86	3276	38	1595	2156
041703 2	Książki.....	8619	86	4145	48	1592	1950
041704 2	Pluźnica.....	12038	120	4916	41	1048	1749
041705 2	Wąbrzeźno.....	20073	201	8529	42	339	1015
<b>Powiat włocławski (13 gmin)</b>							
<i>gmina miejska urban gmina</i>							
041801 1	Kowal.....	468	5	3488	745	2335	2113
<i>gminy wiejskie rural gminas</i>							
041802 2	Baruchowo.....	10674	107	3614	34	1275	2089
041803 2	Boniewo.....	7762	78	3495	45	1739	2111
041805 2	Chocień.....	9985	100	7857	79	1393	1126
041807 2	Fabianki.....	7584	76	9318	123	1761	915
041809 2	Kowal.....	11479	115	3981	35	1129	1997
041810 2	Lubanie.....	6941	69	4638	67	1854	1829
041813 2	Włocławek.....	22062	220	6205	28	256	1445
<i>gminy miejsko-wiejskie urban-rural gminas</i>							
041804 3	Brześć Kujawski.....	15095	151	11371	75	667	716
041804 4	miasto <i>town</i> .....	704	8	4603	654	x	x
041804 5	obszar wiejski <i>rural area (a)</i> .....	14391	143	6768	47	x	x
041806 3	Chodecz.....	12209	122	6203	51	1026	1446
041806 4	miasto <i>town</i> .....	139	1	1862	1340	x	x
041806 5	obszar wiejski <i>rural area</i> .....	12070	121	4341	36	x	x
041808 3	Izbica Kujawska.....	13210	132	7921	60	882	1116
041808 4	miasto <i>town</i> .....	224	2	2753	1229	x	x
041808 5	obszar wiejski <i>rural area</i> .....	12986	130	5168	40	x	x
041811 3	Lubień Kujawski.....	15091	151	7317	48	668	1216
041811 4	miasto <i>town</i> .....	231	2	1298	562	x	x
041811 5	obszar wiejski <i>rural area</i> .....	14860	149	6019	41	x	x
041812 3	Lubraniec.....	14803	148	9846	67	693	852
041812 4	miasto <i>town</i> .....	197	2	3130	1589	x	x
041812 5	obszar wiejski <i>rural area</i> .....	14606	146	6716	46	x	x
<b>Powiat żniński (6 gmin)</b>							
<i>gminy wiejskie rural gminas</i>							
041902 2	Gąsawa.....	13584	136	5282	39	828	1662
041905 2	Rogowo.....	17885	179	6954	39	459	1287

a Uzdrowisko. *Health resort.*

TABL. 26. POWIERZCHNIA, LUDNOŚĆ ORAZ LOKATY WEDŁUG GMIN (cd.)  
 AREA, POPULATION AND RANKING POSITIONS BY GMINAS (cont.)

Identyfikator terytorialny Territorial identifier	WYSZCZEGÓLNIENIE SPECIFICATION	Powierzchnia Area		Ludność Population		Lokata według Ranking position by	
		w ha in ha	w km <sup>2</sup> in km <sup>2</sup>	ogółem total	na 1 km <sup>2</sup> per 1 km <sup>2</sup>	powierzchni w ha area in ha	liczby ludności population
<b>WOJ. KUJAWSKO-POMORSKIE (dok.)</b>							
<b>Powiat żniński (dok.)</b>							
gminy miejsko-wiejskie urban-rural gminas							
041901 3	Barcin.....	12088	121	14809	123	1044	500
041901 4	miasto town.....	370	4	7702	2082	x	x
041901 5	obszar wiejski rural area.....	11718	117	7107	61	x	x
041903 3	Janowiec Wielkopolski.....	13073	131	9265	71	902	922
041903 4	miasto town.....	304	3	4069	1338	x	x
041903 5	obszar wiejski rural area.....	12769	128	5196	41	x	x
041904 3	Łabiszyn.....	16700	167	9554	57	543	881
041904 4	miasto town.....	289	3	4452	1540	x	x
041904 5	obszar wiejski rural area.....	16411	164	5102	31	x	x
041906 3	Żnin.....	25147	251	24215	96	178	240
041906 4	miasto town.....	835	8	14020	1679	x	x
041906 5	obszar wiejski rural area.....	24312	243	10195	42	x	x
<b>Miasta na prawach powiatu (4) Cities with powiat status (4)</b>							
046101 1	Bydgoszcz (b).....	17598	176	356177 ↑	2024	479	8
046201 1	Grudziądz.....	5776	58	98757	1710	1958	40
046301 1	Toruń.....	11572	116	205312	1774	1121	16
046401 1	Włocławek.....	8432	84	116914	1387	1634	34
<b>WOJ. LUBELSKIE</b>							
<b>Powiat biały (19 gmin)</b>							
gminy miejskie urban gminas							
060101 1	Międzyrzec Podlaski.....	2003	21	17006	849	2236	415
060102 1	Terespol (d).....	1011	10	5901	584	2317	1522
gminy wiejskie rural gminas							
060103 2	Biała Podlaska.....	32541 ↑	325	12986	40	73	598
060104 2	Drelów.....	22806	228	5441	24	234	1628
060105 2	Janów Podlaski.....	13577	136	5536	41	830	1604
060106 2	Kodeń.....	15104	151	3772	25	664	2051
060107 2	Konstantynów.....	8692	87	4050	47	1581	1979
060108 2	Leśna Podlaska.....	9823	98	4352	44	1422	1894
060109 2	Łomazy.....	19860	199	5288	27	351	1661
060110 2	Międzyrzec Podlaski.....	26092	262	10322	40	152	806
060111 2	Piszczac.....	17019	170	7424	44	516	1190
060112 2	Rokitno.....	14089	141	3199	23	776	2167
060113 2	Rossosz.....	7648	76	2326	30	1752	2264
060114 2	Sławatycze (d).....	7189	72	2509	35	1818	2254
060115 2	Sosnówka.....	14836	148	2631	18	690	2239
060116 2	Terespol (d).....	14149	141	6850	48	764	1305
060117 2	Tuczna.....	16957	170	3324	20	525	2144
060118 2	Wisznice.....	17320	173	5104	29	495	1708
060119 2	Zalesie.....	14711	147	4517	31	704	1858

b Port lotniczy. Airport. d Przejście graniczne. Border crossing.



TABL. 26. POWIERZCHNIA, LUDNOŚĆ ORAZ LOKATY WEDŁUG GMIN (cd.)  
**AREA, POPULATION AND RANKING POSITIONS BY GMINAS (cont.)**

Identyfikator terytorialny <i>Territorial identifier</i>	WYSZCZEGÓLNIENIE <i>SPECIFICATION</i>	Powierzchnia <i>Area</i>		Ludność <i>Population</i>		Lokata według <i>Ranking position by</i>	
		w ha <i>in ha</i>	w km <sup>2</sup> <i>in km<sup>2</sup></i>	ogółem <i>total</i>	na 1 km <sup>2</sup> <i>per 1 km<sup>2</sup></i>	powierzchni w ha <i>area in ha</i>	liczby ludności <i>population</i>
<b>WOJ. LUBELSKIE (cd.)</b>							
<b>Powiat biłgorajski (14 gmin)</b>							
<i>gmina miejska urban gmina</i>							
060201 1	Biłgoraj.....	2110	21	27235	1291	2222	203
<i>gminy wiejskie rural gminas</i>							
060202 2	Aleksandrów.....	5426	54	3208	59	1993	2165
060203 2	Biłgoraj.....	26266	264	12820	49	146	610
060204 2	Biszczka.....	10631	106	3843	36	1285	2037
060206 2	Goraj.....	6787	68	4298	63	1871	1912
060208 2	Księżpol.....	14128	141	6808	48	768	1314
060209 2	Łukowa.....	14872	149	4413	30	688	1883
060210 2	Obsza.....	11323	113	4272	38	1156	1917
060211 2	Potok Górny.....	11116	111	5507	50	1197	1612
060213 2	Tereszpol.....	14401	144	3925	27	744	2007
060214 2	Turobin.....	16219	162	6588	41	578	1355
<i>gminy miejsko-wiejskie urban-rural gminas</i>							
060205 3	Frampol.....	10760	108	6368	59	1263	1407
060205 4	miasto <i>town</i> .....	467	4	1413	303	x	x
060205 5	obszar wiejski <i>rural area</i> .....	10293	104	4955	48	x	x
060207 3	Józefów.....	12646	126	6981	55	964	1282
060207 4	miasto <i>town</i> .....	500	5	2376	475	x	x
060207 5	obszar wiejski <i>rural area</i> .....	12146	121	4605	38	x	x
060212 3	Tarnogród.....	11425	114	6739	59	1140	1330
060212 4	miasto <i>town</i> .....	1069	11	3362	314	x	x
060212 5	obszar wiejski <i>rural area</i> .....	10356	103	3377	33	x	x
<b>Powiat chełmski (15 gmin)</b>							
<i>gmina miejska urban gmina</i>							
060301 1	Rejowiec Fabryczny.....	1428	15	4441	311	2281	1875
<i>gminy wiejskie rural gminas</i>							
060302 2	Białopole.....	10361	103	3107	30	1327	2179
060303 2	Chelm.....	22179	223	13084	59	254	594
060304 2	Dorohusk (d).....	19242	193	6674	35	382	1340
060305 2	Dubienka.....	9612	96	2556	27	1449	2247
060306 2	Kamień.....	9683	97	4064	42	1434	1974
060307 2	Leśniowice.....	11766	118	3908	33	1088	2014
060315 2	Rejowiec.....	10625	106	6443	61	1287	1390
060308 2	Rejowiec Fabryczny.....	8774	88	4506	51	1569	1861
060309 2	Ruda-Huta.....	11221	112	4725	42	1173	1809
060310 2	Sawin.....	19022	190	5471	29	392	1620
060311 2	Siedliszcze.....	15415	154	6962	45	638	1285
060312 2	Wierzbica.....	14579	146	5273	36	723	1666
060313 2	Wojślawice.....	11046	110	4076	37	1215	1970
060314 2	Żmudź.....	13607	136	3240	24	824	2161

d Przejście graniczne. *Border crossing.*

TABL. 26. POWIERZCHNIA, LUDNOŚĆ ORAZ LOKATY WEDŁUG GMIN (cd.)  
**AREA, POPULATION AND RANKING POSITIONS BY GMINAS (cont.)**

Identyfikator terytorialny <i>Territorial identifier</i>	WYSZCZEGÓLNIENIE <i>SPECIFICATION</i>	Powierzchnia <i>Area</i>		Ludność <i>Population</i>		Lokata według <i>Ranking position by</i>	
		w ha <i>in ha</i>	w km <sup>2</sup> <i>in km<sup>2</sup></i>	ogółem <i>total</i>	na 1 km <sup>2</sup> <i>per 1 km<sup>2</sup></i>	powierzchni w ha <i>area in ha</i>	liczby ludności <i>population</i>
<b>WOJ. LUBELSKIE (cd.)</b>							
<b>Powiat hrubieszowski (8 gmin)</b>							
<i>gmina miejska urban gmina</i>							
060401 1	Hrubieszów (d).....	3303	33	18318	555	2142	375
<i>gminy wiejskie rural gminas</i>							
060402 2	Dolhobyczów.....	21261	213	5787	27	281	1547
060403 2	Horodło (d).....	13022	130	5461	42	909	1623
060404 2	Hrubieszów.....	25921	259	10449	40	155	798
060405 2	Mircze.....	23488	235	7506	32	215	1180
060406 2	Trzeszczany.....	9029	90	4413	49	1530	1883
060407 2	Uchanie.....	12063	121	4744	39	1046	1803
060408 2	Werbkwice.....	18715	187	9843	53	410	853
<b>Powiat janowski (7 gmin)</b>							
<i>gminy wiejskie rural gminas</i>							
060501 2	Batorz.....	7083	71	3345	47	1836	2138
060502 2	Chrzanów.....	7169	72	2986	42	1824	2197
060503 2	Dzwola.....	20038	199	6502	32	341	1374
060504 2	Godziszów.....	10167	102	6082	60	1360	1470
060506 2	Modliborzyce.....	15257	153	7185	47	652	1243
060507 2	Potok Wielki.....	9944	99	4822	48	1399	1780
<i>gmina miejsko-wiejska urban-rural gmina</i>							
060505 3	Janów Lubelski.....	17870	179	16038	90	461	454
060505 4	miasto <i>town</i> .....	1480	15	11904	804	x	x
060505 5	obszar wiejski <i>rural area</i> .....	16390	164	4134	25	x	x
<b>Powiat krasnostawski (10 gmin)</b>							
<i>gmina miejska urban gmina</i>							
060601 1	Krasnystaw.....	4213	42	19237	457	2073	351
<i>gminy wiejskie rural gminas</i>							
060602 2	Fajstławice.....	7065	71	4960	70	1840	1743
060603 2	Gorzków.....	9668	96	3844	40	1439	2036
060604 2	Izbica.....	13827	138	8694	63	801	999
060605 2	Krasnystaw.....	15082	151	8899	59	669	975
060606 2	Kraśniczyn.....	11009	110	4112	37	1225	1960
060607 2	Łopiennik Górny.....	10619	106	4172	39	1288	1942
060609 2	Rudnik.....	8853	89	3310	37	1555	2148
060610 2	Siennica Różana.....	9840	98	4237	43	1417	1925
060611 2	Żółkiewka.....	12968	130	5892	45	917	1524
<b>Powiat kraśnicki (10 gmin)</b>							
<i>gmina miejska urban gmina</i>							
060701 1	Kraśnik.....	2610	26	35262	1351	2188	151

d Przejście graniczne. *Border crossing.*

TABL. 26. POWIERZCHNIA, LUDNOŚĆ ORAZ LOKATY WEDŁUG GMIN (cd.)  
**AREA, POPULATION AND RANKING POSITIONS BY GMINAS (cont.)**

Identyfikator terytorialny <i>Territorial identifier</i>	WYSZCZEGÓLNIENIE <i>SPECIFICATION</i>	Powierzchnia <i>Area</i>		Ludność <i>Population</i>		Lokata według <i>Ranking position by</i>	
		w ha <i>in ha</i>	w km <sup>2</sup> <i>in km<sup>2</sup></i>	ogółem <i>total</i>	na 1 km <sup>2</sup> <i>per 1 km<sup>2</sup></i>	powierzchni w ha <i>area in ha</i>	liczby ludności <i>population</i>
<b>WOJ. LUBELSKIE (cd.)</b>							
<b>Powiat kraśnicki (dok.)</b>							
<i>gminy wiejskie rural gminas</i>							
060703 2	Dzierzkowice.....	8729	87	5429	62	1576	1633
060704 2	Gościeradów.....	15929	159	7304	46	605	1221
060705 2	Kraśnik.....	10466	105	7186	69	1306	1242
060706 2	Szastarka.....	7331	73	6004	82	1803	1493
060707 2	Trzydnik Duży.....	10411	104	6817	65	1317	1312
060708 2	Urzędów.....	11854	119	8796	74	1076	986
060709 2	Wilkołaz.....	8170	82	5492	67	1681	1617
060710 2	Zakrzówek.....	9917	99	6729	68	1404	1333
<i>gmina miejsko-wiejska urban-rural gmina</i>							
060702 3	Annpol.....	15113	151	9204	61	663	933
060702 4	miasto <i>town</i> .....	773	8	2654	343	x	x
060702 5	obszar wiejski <i>rural area</i> .....	14340	143	6550	46	x	x
<b>Powiat lubartowski (13 gmin)</b>							
<i>gmina miejska urban gmina</i>							
060801 1	Lubartów.....	1391	14	22545	1621	2283	278
<i>gminy wiejskie rural gminas</i>							
060802 2	Abramów.....	8460	85	4171	49	1628	1943
060803 2	Firlej.....	12646	126	6117	48	964	1465
060804 2	Jeziorzany.....	6645	66	2786	42	1886	2221
060805 2	Kamionka.....	11169	112	6440	58	1188	1392
060807 2	Lubartów.....	15870	158	10769	68	609	760
060808 2	Michów.....	13599	136	6085	45	825	1469
060809 2	Niedźwiada.....	9576	96	6302	66	1457	1424
060811 2	Ostrówek.....	8985	90	4047	45	1537	1981
060812 2	Serniki.....	7560	76	4820	64	1764	1782
060813 2	Uścimów.....	10708	107	3305	31	1273	2152
<i>gminy miejsko-wiejskie urban-rural gminas</i>							
060806 3	Kock.....	10107	101	6675	66	1369	1339
060806 4	miasto <i>town</i> .....	1678	17	3452	206	x	x
060806 5	obszar wiejski <i>rural area</i> .....	8429	84	3223	38	x	x
060810 3	Ostrów Lubelski.....	12158	122	5548	46	1032	1601
060810 4	miasto <i>town</i> .....	2977	30	2225	75	x	x
060810 5	obszar wiejski <i>rural area</i> .....	9181	92	3323	36	x	x
<b>Powiat lubelski (16 gmin)</b>							
<i>gminy wiejskie rural gminas</i>							
060902 2	Borzechów.....	6746	67	3745	56	1876	2061
060904 2	Garbów.....	10262	103	8977	87	1346	966
060905 2	Głusk.....	6425	64	8579	134	1911	1011
060906 2	Jabłonna.....	13121	131	7695	59	897	1148
060907 2	Jastków.....	11313	113	13088	116	1159	592
060908 2	Konopnica.....	9307	93	11870	128	1500	672
060909 2	Krzczonów.....	12795	128	4728	37	944	1808

TABL. 26. POWIERZCHNIA, LUDNOŚĆ ORAZ LOKATY WEDŁUG GMIN (cd.)  
 AREA, POPULATION AND RANKING POSITIONS BY GMINAS (cont.)

Identyfikator terytorialny Territorial identifier	WYSZCZEGÓLNIENIE SPECIFICATION	Powierzchnia Area		Ludność Population		Lokata według Ranking position by	
		w ha in ha	w km <sup>2</sup> in km <sup>2</sup>	ogółem total	na 1 km <sup>2</sup> per 1 km <sup>2</sup>	powierzchni w ha area in ha	liczby ludności population
<b>WOJ. LUBELSKIE (cd.)</b>							
<b>Powiat lubelski (dok.)</b>							
gminy wiejskie (dok.) <i>rural gminas (cont.)</i>							
060910 2	Niedrzwica Duża.....	10673	107	11429	107	1276	711
060911 2	Niemce.....	14111	142	17678	125	770	394
060912 2	Strzyżewice.....	10879	109	7651	70	1244	1157
060913 2	Wojciechów.....	8079	81	5903	73	1694	1521
060914 2	Wólka.....	7275	73	10507	144	1809	791
060915 2	Wysokie.....	11390	114	4970	44	1143	1739
060916 2	Zakrzew.....	7542	75	3075	41	1768	2181
gminy miejsko-wiejskie <i>urban-rural gminas</i>							
060901 3	Bełżyce.....	13397	134	13755	103	857	556
060901 4	miasto <i>town</i> .....	2346	23	6908	294	x	x
060901 5	obszar wiejski <i>rural area</i> .....	11051	111	6847	62	x	x
060903 3	Bychawa.....	14638	146	12176	83	713	661
060903 4	miasto <i>town</i> .....	669	7	5254	785	x	x
060903 5	obszar wiejski <i>rural area</i> .....	13969	139	6922	50	x	x
<b>Powiat łęczyński (6 gmin)</b>							
gminy wiejskie <i>rural gminas</i>							
061001 2	Cyców.....	14811	148	7649	52	692	1158
061002 2	Ludwin.....	12217	122	5128	42	1025	1703
061004 2	Milejów.....	11654	117	9250	79	1106	923
061005 2	Puchaczów.....	9153	92	5146	56	1518	1699
061006 2	Spiczyn.....	8315	83	5503	66	1656	1613
gmina miejsko-wiejska <i>urban-rural gmina</i>							
061003 3	Łęczna.....	7514	75	24502	326	1774	233
061003 4	miasto <i>town</i> .....	1900	19	20706	1090	x	x
061003 5	obszar wiejski <i>rural area</i> .....	5614	56	3796	68	x	x
<b>Powiat łukowski (11 gmin)</b>							
gminy miejskie <i>urban gminas</i>							
061101 1	Łuków.....	3575	36	30373	850	2118	176
061102 1	Stoczek Łukowski.....	915 ↓	9	2721	297	2320	2230
gminy wiejskie <i>rural gminas</i>							
061103 2	Adamów.....	9867	99	5615	57	1412	1578
061104 2	Krzywda.....	16096	161	10462	65	588	797
061105 2	Łuków.....	30755	307	17019	55	91	414
061106 2	Serokomla.....	7733	77	4107	53	1744	1962
061107 2	Stanin.....	16082	161	9702	60	590	864
061108 2	Stoczek Łukowski.....	17346	173	8166	47	494	1076
061109 2	Trzebieszów.....	14054	141	7557	54	779	1173
061110 2	Wojcieszków.....	10891	109	6977	64	1243	1283
061111 2	Wola Mysłowska.....	12107	121	5074	42	1041	1716

TABL. 26. POWIERZCHNIA, LUDNOŚĆ ORAZ LOKATY WEDŁUG GMIN (cd.)  
**AREA, POPULATION AND RANKING POSITIONS BY GMINAS (cont.)**

Identyfikator terytorialny <i>Territorial identifier</i>	WYSZCZEGÓLNIENIE <i>SPECIFICATION</i>	Powierzchnia <i>Area</i>		Ludność <i>Population</i>		Lokata według <i>Ranking position by</i>	
		w ha <i>in ha</i>	w km <sup>2</sup> <i>in km<sup>2</sup></i>	ogółem <i>total</i>	na 1 km <sup>2</sup> <i>per 1 km<sup>2</sup></i>	powierzchni w ha <i>area in ha</i>	liczby ludności <i>population</i>
<b>WOJ. LUBELSKIE (cd.)</b>							
<b>Powiat opolski (7 gmin)</b>							
<i>gminy wiejskie rural gminas</i>							
061201 2	Chodel.....	10837	108	6795	63	1254	1317
061202 2	Józefów nad Wisłą.....	14155	141	6832	48	763	1308
061203 2	Karczmiska.....	9461	95	6012	64	1477	1490
061204 2	Łaziska.....	10929	109	5071	46	1237	1717
061207 2	Wilków.....	7794	78	4744	61	1731	1803
<i>gminy miejsko-wiejskie urban-rural gminas</i>							
061205 3	Opole Lubelskie.....	19373	194	17590	91	379	396
061205 4	miasto <i>town</i> .....	1512	15	8649	572	x	x
061205 5	obszar wiejski <i>rural area</i> .....	17861	179	8941	50	x	x
061206 3	Poniatowa.....	8454	85	14769	175	1630	503
061206 4	miasto <i>town</i> .....	1526	15	9541	625	x	x
061206 5	obszar wiejski <i>rural area</i> .....	6928	70	5228	75	x	x
<b>Powiat parczewski (7 gmin)</b>							
<i>gminy wiejskie rural gminas</i>							
061301 2	Dębowa Kłoda.....	18837	188	3913	21	401	2012
061302 2	Jabłoń.....	11035	110	4058	37	1218	1976
061303 2	Milanów.....	11672	117	4060	35	1101	1975
061305 2	Podedwórze.....	10713	107	1735	16	1272	2285
061306 2	Siemień.....	11121	111	4784	43	1195	1790
061307 2	Sosnowica.....	17162	172	2640	15	503	2237
<i>gmina miejsko-wiejska urban-rural gmina</i>							
061304 3	Parczew.....	14680	147	14579	99	706	511
061304 4	miasto <i>town</i> .....	805	8	10048	1248	x	x
061304 5	obszar wiejski <i>rural area</i> .....	13875	139	4531	33	x	x
<b>Powiat puławski (11 gmin)</b>							
<i>gmina miejska urban gmina</i>							
061401 1	Puławy.....	5049	50	48578	962	2013	97
<i>gminy wiejskie rural gminas</i>							
061402 2	Baranów.....	8492	85	4130	49	1620	1955
061403 2	Janowiec.....	7882	79	3691	47	1719	2074
061405 2	Końskowola.....	8988	90	9059	101	1536	955
061406 2	Kurów.....	10099	101	7830	78	1373	1129
061407 2	Markuszów.....	4040	40	3017	75	2089	2190
061409 2	Puławy.....	16119	162	11481	71	585	708
061410 2	Wąwolnica.....	6285	63	4888	78	1923	1762
061411 2	Żyrzyn.....	12920	129	6600	51	924	1353
<i>gminy miejsko-wiejskie urban-rural gminas</i>							
061404 3	Kazimierz Dolny.....	7241	72	6829	94	1812	1309
061404 4	miasto <i>town</i> .....	3044	31	3414	112	x	x
061404 5	obszar wiejski <i>rural area</i> .....	4197	41	3415	81	x	x
061408 3	Nalęczów.....	6294	63	9481	151	1921	892
061408 4	miasto <i>town (a)</i> .....	1382	14	4237	307	x	x
061408 5	obszar wiejski <i>rural area</i> .....	4912	49	5244	107	x	x

a Uzdrawisko. *Health resort.*

TABL. 26. POWIERZCHNIA, LUDNOŚĆ ORAZ LOKATY WEDŁUG GMIN (cd.)  
AREA, POPULATION AND RANKING POSITIONS BY GMINAS (cont.)

Identyfikator terytorialny Territorial identifier	WYSZCZEGÓLNIENIE SPECIFICATION	Powierzchnia Area		Ludność Population		Lokata według Ranking position by	
		w ha in ha	w km <sup>2</sup> in km <sup>2</sup>	ogółem total	na 1 km <sup>2</sup> per 1 km <sup>2</sup>	powierzchni w ha area in ha	liczby ludności population
<b>WOJ. LUBELSKIE (cd.)</b>							
<b>Powiat radzyński (8 gmin)</b>							
gmina miejska <i>urban gmina</i>							
061501 1	Radzyń Podlaski.....	1931	19	16017	829	2242	455
gminy wiejskie <i>rural gminas</i>							
061502 2	Borki.....	11182	112	6062	54	1181	1478
061503 2	Czemierniki.....	10749	107	4570	43	1266	1848
061504 2	Kąkolewnica.....	14753	148	8382	57	700	1044
061505 2	Komarówka Podlaska.....	13797	138	4509	33	804	1859
061506 2	Radzyń Podlaski.....	15499	155	8004	52	630	1104
061507 2	Ulan-Majorat.....	10778	108	5965	55	1260	1504
061508 2	Wołyń.....	17817	178	7103	40	466	1256
<b>Powiat rycki (6 gmin)</b>							
gmina miejska <i>urban gmina</i>							
061601 1	Dęblin.....	3833	38	17549	458	2100	399
gminy wiejskie <i>rural gminas</i>							
061602 2	Kłoczew.....	14306	143	7265	51	751	1229
061603 2	Nowodwór.....	7186	72	4202	58	1819	1933
061605 2	Stężycza.....	11604	116	5308	46	1114	1656
061606 2	Ułęż.....	8347	84	3332	40	1648	2142
gmina miejsko-wiejska <i>urban-rural gmina</i>							
061604 3	Ryki.....	16177	162	20263	125	582	323
061604 4	miasto <i>town</i> .....	2722	28	9557	351	x	x
061604 5	obszar wiejski <i>rural area</i> .....	13455	134	10706	80	x	x
<b>Powiat świdnicki (5 gmin)</b>							
gmina miejska <i>urban gmina</i>							
061701 1	Świdnik (b).....	2035	20	39851	1958	2232	127
gminy wiejskie <i>rural gminas</i>							
061702 2	Melgiew.....	9485	95	8970	95	1473	968
061704 2	Rybczewice.....	9913	99	3734	38	1405	2066
061705 2	Trawniki.....	8416	84	9141	109	1639	940
gmina miejsko-wiejska <i>urban-rural gmina</i>							
061703 3	Piaski.....	16986	170	10637	63	522	775
061703 4	miasto <i>town</i> .....	843	8	2663	316	x	x
061703 5	obszar wiejski <i>rural area</i> .....	16143	162	7974	49	x	x
<b>Powiat tomaszowski (13 gmin)</b>							
gmina miejska <i>urban gmina</i>							
061801 1	Tomaszów Lubelski.....	1329	13	19802	1490	2294	333
gminy wiejskie <i>rural gminas</i>							
061802 2	Bełzec.....	3353	34	3449	103	2139	2124
061803 2	Jarczów.....	10664	107	3491	33	1278	2112
061804 2	Krynice.....	7356	74	3469	47	1798	2117

b Port lotniczy. *Airport.*

TABL. 26. **POWIERZCHNIA, LUDNOŚĆ ORAZ LOKATY WEDŁUG GMIN (cd.)**  
**AREA, POPULATION AND RANKING POSITIONS BY GMINAS (cont.)**

Identyfikator terytorialny <i>Territorial identifier</i>	WYSZCZEGÓLNIENIE <i>SPECIFICATION</i>	Powierzchnia <i>Area</i>		Ludność <i>Population</i>		Lokata według <i>Ranking position by</i>	
		w ha <i>in ha</i>	w km <sup>2</sup> <i>in km<sup>2</sup></i>	ogółem <i>total</i>	na 1 km <sup>2</sup> <i>per 1 km<sup>2</sup></i>	powierzchni w ha <i>area in ha</i>	liczby ludności <i>population</i>
<b>WOJ. LUBELSKIE (cd.)</b>							
<b>Powiat tomaszowski (dok.)</b>							
<i>gminy wiejskie (dok.) rural gminas (cont.)</i>							
061805 2	Lubycza Królewska (d).....	20807	207	6431	31	296	1395
061807 2	Rachanie.....	9430	94	5458	58	1484	1624
061808 2	Susiec.....	19075	191	7673	40	389	1153
061809 2	Tarnawatka.....	8285	83	3984	48	1661	1996
061810 2	Telatyn.....	11180	112	4207	38	1183	1931
061811 2	Tomaszów Lubelski.....	17087	171	10989	64	509	751
061813 2	Ulhówek.....	14663	147	4986	34	711	1736
<i>gminy miejsko-wiejskie urban-rural gminas</i>							
061806 3	Łaszczów.....	12829	128	6342	49	940	1416
061806 4	miasto <i>town</i> .....	501	5	2192	438	x	x
061806 5	obszar wiejski <i>rural area</i> .....	12328	123	4150	34	x	x
061812 3	Tyszowce.....	12831	128	5856	46	939	1531
061812 4	miasto <i>town</i> .....	1852	19	2123	115	x	x
061812 5	obszar wiejski <i>rural area</i> .....	10979	109	3733	34	x	x
<b>Powiat włodawski (8 gmin)</b>							
<i>gmina miejska urban gmina</i>							
061901 1	Włodawa.....	1797	18	13402	746	2251	580
<i>gminy wiejskie rural gminas</i>							
061902 2	Hanna.....	13929	139	3143	23	792	2172
061903 2	Hańsk.....	17627	176	3847	22	477	2035
061904 2	Stary Brus.....	13167	132	2144	16	889	2272
061905 2	Urszulin.....	17214	172	3922	23	499	2008
061906 2	Włodawa.....	24503	245	6064	25	189	1476
061907 2	Wola Uhruska.....	15407	154	4091	27	639	1967
061908 2	Wiryki.....	21998	220	2703	12	257	2231
<b>Powiat zamojski (15 gmin)</b>							
<i>gminy wiejskie rural gminas</i>							
062001 2	Adamów.....	11066	111	4999	45	1211	1735
062002 2	Grabowiec.....	12847	128	4416	34	937	1882
062003 2	Komarów-Osada.....	12380	124	5377	43	1000	1646
062005 2	Łabunie.....	8731	87	6337	73	1575	1417
062006 2	Miączyn.....	15607	156	6019	39	626	1488
062007 2	Nielisz.....	11226	112	5774	51	1170	1549
062008 2	Radecznica.....	10995	110	6265	57	1229	1433
062009 2	Sitno.....	11176	112	6672	60	1184	1341
062010 2	Skierbieszów.....	13921	139	5421	39	793	1635
062011 2	Stary Zamość.....	9751	98	5410	55	1429	1639
062012 2	Sułów.....	9324	93	4862	52	1498	1768
062014 2	Zamość.....	19611	195	21128	108	371	305

d Przejście graniczne. *Border crossing.*

TABL. 26. POWIERZCHNIA, LUDNOŚĆ ORAZ LOKATY WEDŁUG GMIN (cd.)  
**AREA, POPULATION AND RANKING POSITIONS BY GMINAS (cont.)**

Identyfikator terytorialny <i>Territorial identifier</i>	WYSZCZEGÓLNIENIE <i>SPECIFICATION</i>	Powierzchnia <i>Area</i>		Ludność <i>Population</i>		Lokata według <i>Ranking position by</i>	
		w ha <i>in ha</i>	w km <sup>2</sup> <i>in km<sup>2</sup></i>	ogółem <i>total</i>	na 1 km <sup>2</sup> <i>per 1 km<sup>2</sup></i>	powierzchni w ha <i>area in ha</i>	liczby ludności <i>population</i>
<b>WOJ. LUBELSKIE (dok.)</b>							
<b>Powiat zamojski (dok.)</b>							
gminy miejsko-wiejskie <i>urban-rural gminas</i>							
062004 3	Krasnobród.....	12689	127	7253	57	960	1230
062004 4	miasto <i>town (a)</i> .....	699	7	3136	449	x	x
062004 5	obszar wiejski <i>rural area</i> .....	11990	120	4117	34	x	x
062013 3	Szczebrzeszyn.....	12350	124	11832	96	1006	677
062013 4	miasto <i>town</i> .....	2912	29	5245	180	x	x
062013 5	obszar wiejski <i>rural area</i> .....	9438	95	6587	70	x	x
062015 3	Zwierzyniec.....	15355	154	7134	46	644	1253
062015 4	miasto <i>town</i> .....	619	6	3353	542	x	x
062015 5	obszar wiejski <i>rural area</i> .....	14736	148	3781	26	x	x
<b>Miasta na prawach powiatu (4) <i>Cities with powiat status (4)</i></b>							
066101 1	Biała Podlaska (b).....	4940	49	57984	1174	2023	79
066201 1	Chełm.....	3528	35	67324	1908	2122	62
066301 1	Lublin.....	14745	147	348450 ↑	2363	701	9
066401 1	Zamość.....	3034	30	66234	2183	2163	63
<b>WOJ. LUBUSKIE</b>							
<b>Powiat gorzowski (7 gmin)</b>							
gmina miejska <i>urban gmina</i>							
080101 1	Kostrzyn nad Odrą.....	4614	46	17704	384	2052	391
gminy wiejskie <i>rural gminas</i>							
080102 2	Bogdaniec.....	11173	112	6977	62	1186	1283
080103 2	Deszczno.....	16831	168	8240	49	531	1071
080104 2	Kłodawa.....	23472	235	7459	32	217	1187
080105 2	Lubiszyn.....	20526	205	6724	33	314	1334
080106 2	Santok.....	16939	169	7912	47	528	1117
gmina miejsko-wiejska <i>urban-rural gmina</i>							
080107 3	Witnica.....	27868	279	13049	47	130	595
080107 4	miasto <i>town</i> .....	824	8	6859	832	x	x
080107 5	obszar wiejski <i>rural area</i> .....	27044	271	6190	23	x	x
<b>Powiat krośnieński (7 gmin)</b>							
gmina miejska <i>urban gmina</i>							
080201 1	Gubin.....	2068	21	16631	804	2229	426
gminy wiejskie <i>rural gminas</i>							
080202 2	Bobrowice.....	18493	185	3143	17	421	2172
080203 2	Bytnica.....	20873	209	2594	12	292	2243
080204 2	Dąbie.....	17091	171	5078	30	508	1715
080205 2	Gubin.....	37960	379	7226	19	29	1235
080207 2	Maszewo.....	21400	214	2934	14	274	2203

a Uzdrawisko. *Health resort.* b Port lotniczy. *Airport.*



TABL. 26. POWIERZCHNIA, LUDNOŚĆ ORAZ LOKATY WEDŁUG GMIN (cd.)  
**AREA, POPULATION AND RANKING POSITIONS BY GMINAS (cont.)**

Identyfikator terytorialny <i>Territorial identifier</i>	WYSZCZEGÓLNIENIE <i>SPECIFICATION</i>	Powierzchnia <i>Area</i>		Ludność <i>Population</i>		Lokata według <i>Ranking position by</i>	
		w ha <i>in ha</i>	w km <sup>2</sup> <i>in</i> km <sup>2</sup>	ogółem <i>total</i>	na 1 km <sup>2</sup> <i>per</i> 1 km <sup>2</sup>	powierzchni w ha <i>area</i> <i>in ha</i>	liczby ludności <i>population</i>
<b>WOJ. LUBUSKIE (cd.)</b>							
<b>Powiat krośnieński (dok.)</b>							
<i>gmina miejsko-wiejska urban-rural gmina</i>							
080206 3	Krosno Odrzańskie.....	21240	212	18435	87	282	371
080206 4	miasto <i>town</i> .....	815	8	11881	1458	x	x
080206 5	obszar wiejski <i>rural area</i> .....	20425	204	6554	32	x	x
<b>Powiat międzyrzecki (6 gmin)</b>							
<i>gminy wiejskie rural gminas</i>							
080301 2	Bledzew.....	24748	247	4507	18	184	1860
080303 2	Przytoczna.....	18482	185	5549	30	424	1600
080304 2	Pszczew.....	17767	178	4174	23	469	1941
<i>gminy miejsko-wiejskie urban-rural gminas</i>							
080302 3	Międzyrzecz.....	31532	315	24869	79	83	228
080302 4	miasto <i>town</i> .....	1026	10	18472	1800	x	x
080302 5	obszar wiejski <i>rural area</i> .....	30506	305	6397	21	x	x
080305 3	Skwierzyna.....	28481	285	12777	45	122	614
080305 4	miasto <i>town</i> .....	3589	36	10098	281	x	x
080305 5	obszar wiejski <i>rural area</i> .....	24892	249	2679	11	x	x
080306 3	Trzciel.....	17751	178	6277	35	470	1430
080306 4	miasto <i>town</i> .....	304	3	2318	763	x	x
080306 5	obszar wiejski <i>rural area</i> .....	17447	175	3959	23	x	x
<b>Powiat nowosolski (8 gmin)</b>							
<i>gmina miejska urban gmina</i>							
080401 1	Nowa Sól.....	2180	22	39796	1826	2215	129
<i>gminy wiejskie rural gminas</i>							
080403 2	Kolsko.....	8070	81	3261	40	1695	2158
080405 2	Nowa Sól.....	17596	176	6700	38	480	1336
080407 2	Otyń.....	9169	92	6522	71	1515	1370
080408 2	Siedlisko.....	9216	92	3592	39	1512	2092
<i>gminy miejsko-wiejskie urban-rural gminas</i>							
080402 3	Bytom Odrzański.....	5238	52	5525	105	2001	1607
080402 4	miasto <i>town</i> .....	230	2	4496	1955	x	x
080402 5	obszar wiejski <i>rural area</i> .....	5008	50	1029	21	x	x
080404 3	Kozuchów.....	17918	179	16059	90	457	452
080404 4	miasto <i>town</i> .....	594	6	9537	1606	x	x
080404 5	obszar wiejski <i>rural area</i> .....	17324	173	6522	38	x	x
080406 3	Nowe Miasteczko.....	7686	77	5541	72	1746	1603
080406 4	miasto <i>town</i> .....	329	3	2833	861	x	x
080406 5	obszar wiejski <i>rural area</i> .....	7357	74	2708	37	x	x
<b>Powiat słubicki (5 gmin)</b>							
<i>gmina wiejska rural gmina</i>							
080502 2	Górzycza.....	14542	144	4164	29	726	1944

TABL. 26. POWIERZCHNIA, LUDNOŚĆ ORAZ LOKATY WEDŁUG GMIN (cd.)  
AREA, POPULATION AND RANKING POSITIONS BY GMINAS (cont.)

Identyfikator terytorialny Territorial identifier	WYSZCZEGÓLNIENIE SPECIFICATION	Powierzchnia Area		Ludność Population		Lokata według Ranking position by	
		w ha in ha	w km <sup>2</sup> in km <sup>2</sup>	ogółem total	na 1 km <sup>2</sup> per 1 km <sup>2</sup>	powierzchni w ha area in ha	liczby ludności population
<b>WOJ. LUBUSKIE (cd.)</b>							
<b>Powiat słubicki (dok.)</b>							
gminy miejsko-wiejskie urban-rural gminas							
080501 3	Cybinka.....	27967	280	6736	24	128	1331
080501 4	miasto town.....	529	6	2689	508	x	x
080501 5	obszar wiejski rural area.....	27438	274	4047	15	x	x
080503 3	Ośno Lubuskie.....	19764	198	6433	33	356	1394
080503 4	miasto town.....	801	8	3812	476	x	x
080503 5	obszar wiejski rural area.....	18963	190	2621	14	x	x
080504 3	Rzepin.....	19099	191	9870	52	387	848
080504 4	miasto town.....	1142	11	6487	568	x	x
080504 5	obszar wiejski rural area.....	17957	180	3383	19	x	x
080505 3	Słubice.....	18557	186	19313	104	420	348
080505 4	miasto town.....	1921	19	16480	858	x	x
080505 5	obszar wiejski rural area.....	16636	167	2833	17	x	x
<b>Powiat strzelecko-drezdenecki (5 gmin)</b>							
gminy wiejskie rural gminas							
080603 2	Stare Kurowo.....	7757	78	4094	53	1741	1966
080605 2	Zwierzyn.....	10013	100	4444	44	1388	1874
gminy miejsko-wiejskie urban-rural gminas							
080601 3	Dobiegniew.....	35127	351	6795	19	47	1317
080601 4	miasto town.....	569	6	3169	557	x	x
080601 5	obszar wiejski rural area.....	34558	345	3626	10	x	x
080602 3	Drezdenko.....	39991	400	17051	43	26	412
080602 4	miasto town.....	1072	11	10193	951	x	x
080602 5	obszar wiejski rural area.....	38919	389	6858	18	x	x
080604 3	Strzelce Krajeńskie.....	31898	319	17373	54	79	405
080604 4	miasto town.....	494	5	10188	2062	x	x
080604 5	obszar wiejski rural area.....	31404	314	7185	23	x	x
<b>Powiat sulęciński (5 gmin)</b>							
gminy wiejskie rural gminas							
080701 2	Krzyszycze.....	19419	194	4607	24	376	1840
080703 2	Słońsk.....	15864	159	4826	30	610	1777
gminy miejsko-wiejskie urban-rural gminas							
080702 3	Lubniewice.....	12969	130	3048	24	916	2186
080702 4	miasto town.....	1211	12	1927	159	x	x
080702 5	obszar wiejski rural area.....	11758	118	1121	10	x	x
080704 3	Sulęcín.....	32008	320	16154	50	77	445
080704 4	miasto town.....	856	9	10103	1180	x	x
080704 5	obszar wiejski rural area.....	31152	311	6051	19	x	x
080705 3	Torzým.....	37520	375	6774	18	33	1320
080705 4	miasto town.....	911	9	2462	270	x	x
080705 5	obszar wiejski rural area.....	36609	366	4312	12	x	x

TABL. 26. POWIERZCHNIA, LUDNOŚĆ ORAZ LOKATY WEDŁUG GMIN (cd.)  
**AREA, POPULATION AND RANKING POSITIONS BY GMINAS (cont.)**

Identyfikator terytorialny <i>Territorial identifier</i>	WYSZCZEGÓLNIENIE <i>SPECIFICATION</i>	Powierzchnia <i>Area</i>		Ludność <i>Population</i>		Lokata według <i>Ranking position by</i>	
		w ha <i>in ha</i>	w km <sup>2</sup> <i>in km<sup>2</sup></i>	ogółem <i>total</i>	na 1 km <sup>2</sup> <i>per 1 km<sup>2</sup></i>	powierzchni w ha <i>area in ha</i>	liczby ludności <i>population</i>
<b>WOJ. LUBUSKIE (cd.)</b>							
<b>Powiat świebodziński (6 gmin)</b>							
<i>gminy wiejskie rural gminas</i>							
080801 2	Lubrza.....	12225	122	3474	28	1022	2115
080802 2	Łagów.....	19914	200	5093	26	347	1710
080803 2	Skąpe.....	18136	182	5569	31	441	1595
080804 2	Szczaniec.....	11333	113	3848	34	1155	2034
<i>gminy miejsko-wiejskie urban-rural gminas</i>							
080805 3	Świebodzin.....	22641	226	29711	131	243	183
080805 4	miasto <i>town</i> .....	1693	17	21670	1280	x	x
080805 5	obszar wiejski <i>rural area</i> .....	20948	209	8041	38	x	x
080806 3	Zbąszynek.....	9408	94	8293	88	1487	1064
080806 4	miasto <i>town</i> .....	290	3	5042	1739	x	x
080806 5	obszar wiejski <i>rural area</i> .....	9118	91	3251	36	x	x
<b>Powiat wschowski (3 gminy)</b>							
<i>gminy miejsko-wiejskie urban-rural gminas</i>							
081201 3	Sława.....	32700	327	12463	38	70	634
081201 4	miasto <i>town</i> .....	1431	14	3923	274	x	x
081201 5	obszar wiejski <i>rural area</i> .....	31269	313	8540	27	x	x
081202 3	Szlichtyngowa.....	9974	100	5171	52	1397	1692
081202 4	miasto <i>town</i> .....	155	2	1354	874	x	x
081202 5	obszar wiejski <i>rural area</i> .....	9819	98	3817	39	x	x
081203 3	Wschowa.....	19746	197	21534	109	360	300
081203 4	miasto <i>town</i> .....	839	8	14357	1711	x	x
081203 5	obszar wiejski <i>rural area</i> .....	18907	189	7177	38	x	x
<b>Powiat zielonogórski (10 gmin)</b>							
<i>gminy wiejskie rural gminas</i>							
080902 2	Bojadła.....	10227	102	3376	33	1352	2135
080907 2	Świdnica.....	16090	160	6271	39	589	1431
080908 2	Trzebiechów.....	8096	81	3279	41	1690	2155
080909 2	Zabór.....	9338	93	3762	40	1496	2054
080910 2	Zielona Góra.....	21998	219	17739	81	257	390
<i>gminy miejsko-wiejskie urban-rural gminas</i>							
080901 3	Babimost.....	9277	93	6541	71	1503	1364
080901 4	miasto <i>town</i> .....	365	3	4196	1150	x	x
080901 5	obszar wiejski <i>rural area</i> .....	8912	90	2345	26	x	x
080903 3	Czerwieńsk.....	19459	195	9603	49	374	876
080903 4	miasto <i>town</i> .....	936	9	4089	437	x	x
080903 5	obszar wiejski <i>rural area</i> .....	18523	186	5514	30	x	x
080904 3	Kargowa.....	12852	129	5821	45	936	1538
080904 4	miasto <i>town</i> .....	455	5	3658	804	x	x
080904 5	obszar wiejski <i>rural area</i> .....	12397	124	2163	17	x	x
080905 3	Nowogród Bobrzański.....	25969	260	9298	36	154	918
080905 4	miasto <i>town</i> .....	1463	15	5106	349	x	x
080905 5	obszar wiejski <i>rural area</i> .....	24506	245	4192	17	x	x
080906 3	Sulechów.....	23666	237	26470	112	210	209
080906 4	miasto <i>town</i> .....	688	7	17517	2546	x	x
080906 5	obszar wiejski <i>rural area</i> .....	22978	230	8953	39	x	x

TABL. 26. POWIERZCHNIA, LUDNOŚĆ ORAZ LOKATY WEDŁUG GMIN (cd.)  
 AREA, POPULATION AND RANKING POSITIONS BY GMINAS (cont.)

Identyfikator terytorialny <i>Territorial identifier</i>	WYSZCZEGÓLNIENIE <i>SPECIFICATION</i>	Powierzchnia <i>Area</i>		Ludność <i>Population</i>		Lokata według <i>Ranking position by</i>	
		w ha <i>in ha</i>	w km <sup>2</sup> <i>in km<sup>2</sup></i>	ogółem <i>total</i>	na 1 km <sup>2</sup> <i>per 1 km<sup>2</sup></i>	powierzchni w ha <i>area in ha</i>	liczby ludności <i>population</i>
<b>WOJ. LUBUSKIE (dok.)</b>							
<b>Powiat żagański (9 gmin)</b>							
<i>gminy miejskie urban gminas</i>							
081001 1	Gozdnica.....	2388	24	3334	140	2202	2141
081002 1	Żagań.....	4038	40	26253	650	2090	213
<i>gminy wiejskie rural gminas</i>							
081003 2	Brzeźnica.....	12218	122	3749	31	1024	2060
081006 2	Niegostawice.....	13641	136	4659	34	819	1823
081008 2	Wymiarki.....	6309	63	2390 ↓	38	1919	2260
081009 2	Żagań.....	28069	281	7061	25	127	1266
<i>gminy miejsko-wiejskie urban-rural gminas</i>							
081004 3	Łłowa.....	15303	153	7063	46	648	1265
081004 4	miasto <i>town</i> .....	918	10	3982	434	x	x
081004 5	obszar wiejski <i>rural area</i> .....	14385	143	3081	21	x	x
081005 3	Małomice.....	7959	80	5340	67	1708	1649
081005 4	miasto <i>town</i> .....	537	5	3546	660	x	x
081005 5	obszar wiejski <i>rural area</i> .....	7422	75	1794	24	x	x
081007 3	Szprotawa.....	23253	233	21563	93	221	297
081007 4	miasto <i>town</i> .....	1095	11	12341	1127	x	x
081007 5	obszar wiejski <i>rural area</i> .....	22158	222	9222	42	x	x
<b>Powiat żarski (10 gmin)</b>							
<i>gminy miejskie urban gminas</i>							
081101 1	Łęknica.....	1643 ↓	16	2518	153	2262	2253
081102 1	Żary.....	3349	33	38617	1153	2140	137
<i>gminy wiejskie rural gminas</i>							
081103 2	Brody.....	24067	241	3457	14	201	2122
081105 2	Lipinki Łużyckie.....	8869	89	3233	36	1553	2162
081107 2	Przewóz.....	17832	178	3244	18	464	2159
081108 2	Trzebiel.....	16635	166	5747	35	548	1553
081109 2	Tuplice.....	6575	66	3287	50	1894	2153
081110 2	Żary.....	29362	294	11785	40	105	680
<i>gminy miejsko-wiejskie urban-rural gminas</i>							
081104 3	Jasień.....	12679	127	7147	56	962	1251
081104 4	miasto <i>town</i> .....	479	5	4376	914	x	x
081104 5	obszar wiejski <i>rural area</i> .....	12200	122	2771	23	x	x
081106 3	Lubsko.....	18267	183	19231	105	436	352
081106 4	miasto <i>town</i> .....	1251	13	14609	1168	x	x
081106 5	obszar wiejski <i>rural area</i> .....	17016	170	4622	27	x	x
<b>Miasta na prawach powiatu (2) <i>Cities with powiat status (2)</i></b>							
086101 1	Gorzów Wielkopolski.....	8572	86	125394 ↑	1463	1607	31
086201 1	Zielona Góra (b).....	5834	58	117699	2017	1955	33

b Port lotniczy. *Airport.*

TABL. 26. POWIERZCHNIA, LUDNOŚĆ ORAZ LOKATY WEDŁUG GMIN (cd.)  
 AREA, POPULATION AND RANKING POSITIONS BY GMINAS (cont.)

Identyfikator terytorialny <i>Territorial identifier</i>	WYSZCZEGÓLNIENIE <i>SPECIFICATION</i>	Powierzchnia <i>Area</i>		Ludność <i>Population</i>		Lokata według <i>Ranking position by</i>	
		w ha <i>in ha</i>	w km <sup>2</sup> <i>in km<sup>2</sup></i>	ogółem <i>total</i>	na 1 km <sup>2</sup> <i>per 1 km<sup>2</sup></i>	powierzchni w ha <i>area in ha</i>	liczby ludności <i>population</i>
<b>WOJ. ŁÓDZKIE</b>							
<b>Powiat bełchatowski (8 gmin)</b>							
<i>gmina miejska urban gmina</i>							
100101 1	Bełchatów.....	3464	35	60768	1754	2130	72
<i>gminy wiejskie rural gminas</i>							
100102 2	Bełchatów.....	18035	180	10004	55	446	832
100103 2	Drużbice.....	11333	113	4957	44	1155	1744
100104 2	Kleszczów.....	12476	125	4769	38	983	1795
100105 2	Kluki.....	11854	119	4154	35	1076	1945
100106 2	Rusiec.....	9991	100	5334	53	1391	1651
100107 2	Szczerców.....	12895	129	7932	62	929	1114
<i>gmina miejsko-wiejska urban-rural gmina</i>							
100108 3	Zelów.....	16709	167	15158	91	542	486
100108 4	miasto <i>town</i> .....	1075	11	7952	740	x	x
100108 5	obszar wiejski <i>rural area</i> .....	15634	156	7206	46	x	x
<b>Powiat brzeziński (5 gmin)</b>							
<i>gmina miejska urban gmina</i>							
102101 1	Brzeziny.....	2158	22	12309	570	2218	648
<i>gminy wiejskie rural gminas</i>							
102102 2	Brzeziny.....	10664	107	5449	51	1278	1625
102103 2	Dmosin.....	10019	100	4642	46	1386	1827
102104 2	Jeżów.....	6409	64	3554	55	1913	2099
102105 2	Rogów.....	6606	66	4671	71	1892	1818
<b>Powiat kutnowski (11 gmin)</b>							
<i>gmina miejska urban gmina</i>							
100201 1	Kutno.....	3359	34	46221	1376	2138	104
<i>gminy wiejskie rural gminas</i>							
100202 2	Bedlno.....	12602	125	5919	47	968	1516
100203 2	Dąbrowice.....	4615	46	2031	44	2051	2279
100205 2	Krzyżanów.....	10306	103	4316	42	1337	1906
100206 2	Kutno.....	12231	122	8508	70	1020	1022
100207 2	Łanięta.....	5489	55	2557	47	1988	2246
100208 2	Nowe Ostrowy.....	7155	72	3704	52	1827	2072
100209 2	Oporów.....	6785	68	2679	39	1872	2233
100210 2	Strzelce.....	9009	90	4075	45	1534	1971
<i>gminy miejsko-wiejskie urban-rural gminas</i>							
100204 3	Krośniewice.....	9471	95	8829	93	1476	982
100204 4	miasto <i>town</i> .....	418	4	4603	1101	x	x
100204 5	obszar wiejski <i>rural area</i> .....	9053	91	4226	47	x	x
100211 3	Żychlin.....	7664	77	12440	162	1750	636
100211 4	miasto <i>town</i> .....	868	9	8430	971	x	x
100211 5	obszar wiejski <i>rural area</i> .....	6796	68	4010	59	x	x

TABL. 26. POWIERZCHNIA, LUDNOŚĆ ORAZ LOKATY WEDŁUG GMIN (cd.)  
 AREA, POPULATION AND RANKING POSITIONS BY GMINAS (cont.)

Identyfikator terytorialny Territorial identifier	WYSZCZEGÓLNIENIE SPECIFICATION	Powierzchnia Area		Ludność Population		Lokata według Ranking position by	
		w ha in ha	w km <sup>2</sup> in km <sup>2</sup>	ogółem total	na 1 km <sup>2</sup> per 1 km <sup>2</sup>	powierzchni w ha area in ha	liczby ludności population
<b>WOJ. ŁÓDZKIE (cd.)</b>							
<b>Powiat łaski (5 gmin)</b>							
gminy wiejskie <i>rural gminas</i>							
100301 2	Buczek.....	9221	92	4962	54	1511	1742
100303 2	Sędziejowice.....	12004	120	6397	53	1056	1401
100304 2	Widawa.....	17831	179	7740	43	465	1139
100305 2	Wodzierady.....	8230	82	3187	39	1671	2169
gmina miejsko-wiejska <i>urban-rural gmina</i>							
100302 3	Łask.....	14537	145	28588	197	727	193
100302 4	miasto <i>town</i> .....	1549	15	18457	1192	x	x
100302 5	obszar wiejski <i>rural area</i> .....	12988	130	10131	78	x	x
<b>Powiat łęczycki (8 gmin)</b>							
gmina miejska <i>urban gmina</i>							
100401 1	Łęczyca.....	895	9	15113	1689	2321	488
gminy wiejskie <i>rural gminas</i>							
100402 2	Daszyna.....	8091	81	4053	50	1691	1978
100403 2	Góra Świętej Małgorzaty.....	9026	90	4477	50	1532	1868
100404 2	Grabów.....	15496	156	6302	41	631	1424
100405 2	Łęczyca.....	15057	151	8468	56	674	1030
100406 2	Piątek.....	13318	133	6292	47	868	1427
100407 2	Świnice Warckie.....	9347	93	4026	43	1495	1987
100408 2	Witonia.....	6045	60	3382	56	1942	2134
<b>Powiat łowicki (10 gmin)</b>							
gmina miejska <i>urban gmina</i>							
100501 1	Łowicz.....	2342	23	29567	1262	2205	186
gminy wiejskie <i>rural gminas</i>							
100502 2	Bielawy.....	16392	164	5835	36	560	1535
100503 2	Chąsno.....	7182	72	3064	43	1821	2183
100504 2	Domaniewice.....	8617	86	4646	54	1593	1825
100505 2	Kiernozia.....	7622	76	3504	46	1756	2110
100506 2	Kocierzew Południowy.....	9369	94	4530	48	1490	1853
100507 2	Łowicz.....	13316	133	7452	56	869	1188
100508 2	Łyszkowice.....	10730	107	6814	64	1270	1313
100509 2	Nieborów.....	10390	104	9553	92	1320	882
100510 2	Zduny.....	12857	129	5913	46	935	1518
<b>Powiat łódzki wschodni (6 gmin)</b>							
gminy wiejskie <i>rural gminas</i>							
100602 2	Andrespol.....	2334	23	12500	536	2206	633
100603 2	Brójce.....	6902	70	5868	85	1861	1529
100608 2	Nowosolna.....	5398	54	4364	81	1995	1893

TABL. 26. POWIERZCHNIA, LUDNOŚĆ ORAZ LOKATY WEDŁUG GMIN (cd.)  
**AREA, POPULATION AND RANKING POSITIONS BY GMINAS (cont.)**

Identyfikator terytorialny <i>Territorial identifier</i>	WYSZCZEGÓLNIENIE <i>SPECIFICATION</i>	Powierzchnia <i>Area</i>		Ludność <i>Population</i>		Lokata według <i>Ranking position by</i>	
		w ha <i>in ha</i>	w km <sup>2</sup> <i>in km<sup>2</sup></i>	ogółem <i>total</i>	na 1 km <sup>2</sup> <i>per 1 km<sup>2</sup></i>	powierzchni w ha <i>area in ha</i>	liczby ludności <i>population</i>
<b>WOJ. ŁÓDZKIE (cd.)</b>							
<b>Powiat łódzki wschodni (dok.)</b>							
<i>gminy miejsko-wiejskie urban-rural gminas</i>							
100607 3	Koluszki.....	15720	157	23272	148	620	265
100607 4	miasto <i>town</i> .....	990	11	13399	1353	x	x
100607 5	obszar wiejski <i>rural area</i> .....	14730	146	9873	67	x	x
100610 3	Rzgów.....	6632	66	9548	144	1891	883
100610 4	miasto <i>town</i> .....	1677	17	3416	204	x	x
100610 5	obszar wiejski <i>rural area</i> .....	4955	49	6132	124	x	x
100611 3	Tuszyn.....	12990	130	11846	91	913	675
100611 4	miasto <i>town</i> .....	2325	23	7118	306	x	x
100611 5	obszar wiejski <i>rural area</i> .....	10665	107	4728	44	x	x
<b>Powiat opoczyński (8 gmin)</b>							
<i>gminy wiejskie rural gminas</i>							
100701 2	Białaczów.....	11463	115	5914	52	1131	1517
100703 2	Mniszków.....	12416	124	4728	38	992	1808
100705 2	Paradyż.....	8139	81	4444	55	1688	1874
100706 2	Poświętne.....	14081	141	3262	23	777	2157
100707 2	Sławno.....	12931	129	7366	57	921	1203
100708 2	Żarnów.....	14106	141	6077	43	771	1471
<i>gminy miejsko-wiejskie urban-rural gminas</i>							
100702 3	Drzewica.....	11819	118	10973	93	1078	752
100702 4	miasto <i>town</i> .....	481	5	3946	820	x	x
100702 5	obszar wiejski <i>rural area</i> .....	11338	113	7027	62	x	x
100704 3	Opoczno.....	19064	191	35504	186	390	149
100704 4	miasto <i>town</i> .....	2475	25	22685	917	x	x
100704 5	obszar wiejski <i>rural area</i> .....	16589	166	12819	77	x	x
<b>Powiat pabianicki (7 gmin)</b>							
<i>gminy miejskie urban gminas</i>							
100801 1	Konstantynów Łódzki.....	2725	27	17688	649	2180	393
100802 1	Pabianice.....	3299	33	68550	2078	2143	60
<i>gminy wiejskie rural gminas</i>							
100803 2	Dłutów.....	10123	101	4306	43	1366	1909
100804 2	Dobroń.....	9546	95	7308	77	1463	1219
100805 2	Ksawerów.....	1364	14	7328	537	2287	1212
100806 2	Lutomiersk.....	13392	134	7506	56	860	1180
100807 2	Pabianice.....	8769	88	6326	72	1570	1420
<b>Powiat pajęczański (8 gmin)</b>							
<i>gminy wiejskie rural gminas</i>							
100902 2	Kielczygłów.....	8720	87	4231	49	1577	1928
100903 2	Nowa Brzeźnica.....	13516	135	4796	35	836	1788
100905 2	Rząśnia.....	8614	86	4766	55	1594	1797
100906 2	Siemkowice.....	9998	100	4912	49	1390	1750
100907 2	Strzelce Wielkie.....	7800	78	4774	61	1729	1794
100908 2	Sulmierzyce.....	8274	83	4623	56	1664	1836

TABL. 26. POWIERZCHNIA, LUDNOŚĆ ORAZ LOKATY WEDŁUG GMIN (cd.)  
 AREA, POPULATION AND RANKING POSITIONS BY GMINAS (cont.)

Identyfikator terytorialny <i>Territorial identifier</i>	WYSZCZEGÓLNIENIE <i>SPECIFICATION</i>	Powierzchnia <i>Area</i>		Ludność <i>Population</i>		Lokata według <i>Ranking position by</i>	
		w ha <i>in ha</i>	w km <sup>2</sup> <i>in km<sup>2</sup></i>	ogółem <i>total</i>	na 1 km <sup>2</sup> <i>per 1 km<sup>2</sup></i>	powierzchni w ha <i>area in ha</i>	liczby ludności <i>population</i>
<b>WOJ. ŁÓDZKIE (cd.)</b>							
<b>Powiat pajęczański (dok.)</b>							
<i>gminy miejsko-wiejskie urban-rural gminas</i>							
100901 3	Działoszyn.....	12092	121	12833	106	1043	608
100901 4	miasto <i>town</i> .....	494	5	6099	1235	x	x
100901 5	obszar wiejski <i>rural area</i> .....	11598	116	6734	58	x	x
100904 3	Pajęczno.....	11363	114	11596	102	1148	695
100904 4	miasto <i>town</i> .....	2023	20	6723	332	x	x
100904 5	obszar wiejski <i>rural area</i> .....	9340	94	4873	52	x	x
<b>Powiat piotrkowski (11 gmin)</b>							
<i>gminy wiejskie rural gminas</i>							
101001 2	Aleksandrów.....	14409	144	4376	30	742	1891
101002 2	Czarnocin.....	7179	72	4065	57	1822	1973
101003 2	Gorzkowice.....	10217	102	8654	85	1353	1003
101004 2	Grabica.....	12764	128	6068	48	949	1475
101005 2	Łęki Szlacheckie.....	10896	109	3630	33	1241	2086
101006 2	Moszczenica.....	11149	111	12838	115	1192	607
101007 2	Ręczno.....	8890	89	3570	40	1549	2096
101008 2	Rozprza.....	16308	163	12105	74	568	665
101010 2	Wola Krzysztoporska.....	17075	171	11629	68	511	691
<i>gminy miejsko-wiejskie urban-rural gminas</i>							
101009 3	Sulejów.....	18824	188	16044	85	403	453
101009 4	miasto <i>town</i> .....	2626	26	6418	244	x	x
101009 5	obszar wiejski <i>rural area</i> .....	16198	162	9626	59	x	x
101011 3	Wolbórz.....	15166	152	7645	50	658	1160
101011 4	miasto <i>town</i> .....	1518	15	2282	150	x	x
101011 5	obszar wiejski <i>rural area</i> .....	13648	137	5363	39	x	x
<b>Powiat poddębicki (6 gmin)</b>							
<i>gminy wiejskie rural gminas</i>							
101101 2	Dalików.....	11462	115	3713	32	1132	2070
101102 2	Pęczniew.....	12779	128	3584	28	946	2094
101105 2	Wartkowice.....	14012	140	6210	44	784	1443
101106 2	Zadzim.....	14513	144	5221	36	729	1683
<i>gminy miejsko-wiejskie urban-rural gminas</i>							
101103 3	Poddębice.....	22454	225	15697	70	246	470
101103 4	miasto <i>town</i> .....	587	6	7781	1326	x	x
101103 5	obszar wiejski <i>rural area</i> .....	21867	219	7916	36	x	x
101104 3	Uniejów.....	12901	129	7137	55	928	1252
101104 4	miasto <i>town</i> .....	1223	12	2922	239	x	x
101104 5	obszar wiejski <i>rural area</i> .....	11678	117	4215	36	x	x



TABL. 26. POWIERZCHNIA, LUDNOŚĆ ORAZ LOKATY WEDŁUG GMIN (cd.)  
**AREA, POPULATION AND RANKING POSITIONS BY GMINAS (cont.)**

Identyfikator terytorialny <i>Territorial identifier</i>	WYSZCZEGÓLNIENIE <i>SPECIFICATION</i>	Powierzchnia <i>Area</i>		Ludność <i>Population</i>		Lokata według <i>Ranking position by</i>	
		w ha <i>in ha</i>	w km <sup>2</sup> <i>in km<sup>2</sup></i>	ogółem <i>total</i>	na 1 km <sup>2</sup> <i>per 1 km<sup>2</sup></i>	powierzchni w ha <i>area in ha</i>	liczby ludności <i>population</i>
<b>WOJ. ŁÓDZKIE (cd.)</b>							
<b>Powiat radomszczański (14 gmin)</b>							
<i>gmina miejska urban gmina</i>							
101201 1	Radomsko.....	5143	51	48220	938	2005	98
<i>gminy wiejskie rural gminas</i>							
101202 2	Dobryczyce.....	5081	51	4255	84	2011	1922
101203 2	Gidle.....	11598	116	6407	55	1117	1400
101204 2	Gomunice.....	6245	62	5971	96	1928	1503
101206 2	Kobiele Wielkie.....	10172	102	4420	43	1359	1879
101207 2	Kodrąb.....	10583	106	4746	45	1290	1801
101208 2	Lgota Wielka.....	6306	63	4404	70	1920	1886
101209 2	Ładzice.....	8282	83	4898	59	1662	1757
101210 2	Masłowice.....	11597	116	4260	37	1118	1920
101212 2	Radomsko.....	8563	86	5544	65	1609	1602
101213 2	Wielgomłynny.....	12315	123	4736	38	1007	1806
101214 2	Żytno.....	19762	198	5471	28	357	1620
<i>gminy miejsko-wiejskie urban-rural gminas</i>							
101205 3	Kamieńsk.....	9644	96	6070	63	1443	1474
101205 4	miasto <i>town</i> .....	1199	12	2867	239	x	x
101205 5	obszar wiejski <i>rural area</i> .....	8445	84	3203	38	x	x
101211 3	Przedbórz.....	18970	190	7413	39	394	1194
101211 4	miasto <i>town</i> .....	608	6	3721	612	x	x
101211 5	obszar wiejski <i>rural area</i> .....	18362	184	3692	20	x	x
<b>Powiat rawski (6 gmin)</b>							
<i>gmina miejska urban gmina</i>							
101301 1	Rawa Mazowiecka.....	1428	14	17508	1226	2281	401
<i>gminy wiejskie rural gminas</i>							
101303 2	Cielądz.....	9293	93	4046	44	1502	1982
101304 2	Rawa Mazowiecka.....	16325	164	8621	53	565	1006
101305 2	Regnów.....	4635	46	1817 ↓	39	2048	2283
101306 2	Sadkowice.....	12108	121	5578	46	1040	1592
<i>gmina miejsko-wiejska urban-rural gmina</i>							
101302 3	Biała Rawska.....	20831	208	11328	54	294	719
101302 4	miasto <i>town</i> .....	953	9	3101	325	x	x
101302 5	obszar wiejski <i>rural area</i> .....	19878	199	8227	41	x	x
<b>Powiat sieradzki (11 gmin)</b>							
<i>gmina miejska urban gmina</i>							
101401 1	Sieradz.....	5122	51	43286	845	2008	114
<i>gminy wiejskie rural gminas</i>							
101403 2	Brąszewice.....	10663	107	4453	42	1279	1872
101404 2	Brzeźnio.....	12863	129	6303	49	933	1423
101405 2	Burzenin.....	12035	120	5619	47	1049	1577
101406 2	Goszczańów.....	12154	122	5676	47	1035	1564
101407 2	Klonowa.....	9498	95	2996	32	1468	2195
101408 2	Sieradz.....	18160	182	10049	55	440	826
101410 2	Wróblew.....	11291	113	6129	54	1161	1462

TABL. 26. POWIERZCHNIA, LUDNOŚĆ ORAZ LOKATY WEDŁUG GMIN (cd.)  
AREA, POPULATION AND RANKING POSITIONS BY GMINAS (cont.)

Identyfikator terytorialny <i>Territorial identifier</i>	WYSZCZEGÓLNIENIE <i>SPECIFICATION</i>	Powierzchnia <i>Area</i>		Ludność <i>Population</i>		Lokata według <i>Ranking position by</i>	
		w ha <i>in ha</i>	w km <sup>2</sup> <i>in km<sup>2</sup></i>	ogółem <i>total</i>	na 1 km <sup>2</sup> <i>per 1 km<sup>2</sup></i>	powierzchni w ha <i>area in ha</i>	liczby ludności <i>population</i>
<b>WOJ. ŁÓDZKIE (cd.)</b>							
<b>Powiat sieradzki (dok.)</b>							
<i>gminy miejsko-wiejskie urban-rural gminas</i>							
101402 3	Błaszki.....	20137	201	14872	74	335	497
101402 4	miasto <i>town</i> .....	162	2	2070	1278	x	x
101402 5	obszar wiejski <i>rural area</i> .....	19975	199	12802	64	x	x
101409 3	Warta.....	25434	254	12790	50	169	613
101409 4	miasto <i>town</i> .....	1085	11	3357	309	x	x
101409 5	obszar wiejski <i>rural area</i> .....	24349	243	9433	39	x	x
101411 3	Złoczew.....	11726	117	7377	63	1095	1202
101411 4	miasto <i>town</i> .....	1379	14	3449	250	x	x
101411 5	obszar wiejski <i>rural area</i> .....	10347	103	3928	38	x	x
<b>Powiat skierniewicki (9 gmin)</b>							
<i>gminy wiejskie rural gminas</i>							
101501 2	Bolimów.....	11171	112	4021	36	1187	1988
101502 2	Głuchów.....	11073	111	5873	53	1207	1527
101503 2	Godzianów.....	4406	44	2626	60	2063	2240
101504 2	Kowiesy.....	8584	86	2963	35	1603	2200
101505 2	Lipce Reymontowskie.....	4291	43	3313	77	2069	2147
101506 2	Maków.....	8305	83	5979	72	1659	1501
101507 2	Nowy Kawęczyn.....	10422	104	3318	32	1316	2145
101508 2	Skierniewice.....	13149	131	6937	53	892	1291
101509 2	Słupia.....	4109	41	2609	63	2081	2241
<b>Powiat tomaszowski (11 gmin)</b>							
<i>gmina miejska urban gmina</i>							
101601 1	Tomaszów Mazowiecki.....	4130	42	65210	1579	2078	65
<i>gminy wiejskie rural gminas</i>							
101602 2	Będków.....	5774	57	3466	60	1959	2119
101603 2	Budziszewice.....	3017	30	2164	72	2164	2271
101604 2	Czerniewice.....	12807	128	5104	40	943	1708
101605 2	Inowódz.....	9783	98	3860	39	1427	2030
101606 2	Lubochnia.....	13137	131	7568	58	896	1172
101607 2	Rokiciny.....	9058	91	5995	66	1529	1496
101608 2	Rzeczyca.....	10862	109	4823	44	1248	1779
101609 2	Tomaszów Mazowiecki.....	14981	150	10357	69	680	802
101610 2	Ujazd.....	9695	97	7762	80	1432	1135
101611 2	Żelechlinek.....	9235	92	3433	37	1510	2126
<b>Powiat wieluński (10 gmin)</b>							
<i>gminy wiejskie rural gminas</i>							
101701 2	Biała.....	7409	74	5515	74	1790	1611
101702 2	Czarnożyły.....	6967	70	4562	65	1849	1851
101703 2	Konopnica.....	8317	83	3813	46	1654	2041
101704 2	Mokrsko.....	7768	78	5418	70	1738	1637
101705 2	Osjaków.....	10109	101	4815	48	1368	1784

TABL. 26. POWIERZCHNIA, LUDNOŚĆ ORAZ LOKATY WEDŁUG GMIN (cd.)  
AREA, POPULATION AND RANKING POSITIONS BY GMINAS (cont.)

Identyfikator terytorialny <i>Territorial identifier</i>	WYSZCZEGÓLNIENIE <i>SPECIFICATION</i>	Powierzchnia <i>Area</i>		Ludność <i>Population</i>		Lokata według <i>Ranking position by</i>	
		w ha <i>in ha</i>	w km <sup>2</sup> <i>in km<sup>2</sup></i>	ogółem <i>total</i>	na 1 km <sup>2</sup> <i>per 1 km<sup>2</sup></i>	powierzchni w ha <i>area in ha</i>	liczby ludności <i>population</i>
<b>WOJ. ŁÓDZKIE (cd.)</b>							
<b>Powiat wieluński (dok.)</b>							
<i>gminy wiejskie (dok.) rural gminas (cont.)</i>							
101706 2	Ostrówek.....	10138	101	4629	46	1363	1833
101707 2	Pątnów.....	11461	115	6520	57	1133	1371
101708 2	Skomlin.....	5520	55	3335	60	1984	2140
101710 2	Wierzchlas.....	11895	118	6619	56	1071	1348
<i>gmina miejsko-wiejska urban-rural gmina</i>							
101709 3	Wieluń.....	13064	131	32424	248	903	164
101709 4	miasto <i>town</i> .....	1687	17	23731	1407	x	x
101709 5	obszar wiejski <i>rural area</i> .....	11377	114	8693	76	x	x
<b>Powiat wierszowski (7 gmin)</b>							
<i>gminy wiejskie rural gminas</i>							
101801 2	Bolesławiec.....	6447	64	4147	64	1907	1948
101802 2	Czastary.....	6273	63	3959	63	1925	2000
101803 2	Galewice.....	13577	136	6207	46	830	1444
101804 2	Lututów.....	7612	76	4651	61	1757	1824
101805 2	Łubnice.....	6083	61	4154	68	1939	1945
101806 2	Sokolniki.....	8001	80	4881	61	1704	1765
<i>gmina miejsko-wiejska urban-rural gmina</i>							
101807 3	Wieruszów.....	9720	97	14167	146	1431	530
101807 4	miasto <i>town</i> .....	597	6	8595	1440	x	x
101807 5	obszar wiejski <i>rural area</i> .....	9123	91	5572	61	x	x
<b>Powiat zduńskowolski (4 gminy)</b>							
<i>gmina miejska urban gmina</i>							
101901 1	Zduńska Wola.....	2457	25	43854	1785	2197	112
<i>gminy wiejskie rural gminas</i>							
101903 2	Zapolice.....	8141	81	4843	59	1687	1774
101904 2	Zduńska Wola.....	11161	111	11574	104	1190	699
<i>gmina miejsko-wiejska urban-rural gmina</i>							
101902 3	Szadek.....	15164	152	7334	48	659	1211
101902 4	miasto <i>town</i> .....	1793	17	2002	112	x	x
101902 5	obszar wiejski <i>rural area</i> .....	13371	135	5332	40	x	x
<b>Powiat zgierski (9 gmin)</b>							
<i>gminy miejskie urban gminas</i>							
102001 1	Głowno.....	1984	20	14940	753	2238	495
102002 1	Ozorków.....	1546	15	20189	1306	2271	326
102003 1	Zgierz.....	4233	42	57900	1368	2072	80
<i>gminy wiejskie rural gminas</i>							
102005 2	Głowno.....	10477	105	4858	46	1304	1771
102006 2	Ozorków.....	9551	96	6788	71	1462	1318
102007 2	Parzęczew.....	10389	104	5128	49	1321	1703
102009 2	Zgierz.....	19905	199	12374	62	348	643

TABL. 26. POWIERZCHNIA, LUDNOŚĆ ORAZ LOKATY WEDŁUG GMIN (cd.)  
**AREA, POPULATION AND RANKING POSITIONS BY GMINAS (cont.)**

Identyfikator terytorialny <i>Territorial identifier</i>	WYSZCZEGÓLNIENIE <i>SPECIFICATION</i>	Powierzchnia <i>Area</i>		Ludność <i>Population</i>		Lokata według <i>Ranking position by</i>	
		w ha <i>in ha</i>	w km <sup>2</sup> <i>in km<sup>2</sup></i>	ogółem <i>total</i>	na 1 km <sup>2</sup> <i>per 1 km<sup>2</sup></i>	powierzchni w ha <i>area in ha</i>	liczby ludności <i>population</i>
<b>WOJ. ŁÓDZKIE (dok.)</b>							
<b>Powiat zgierski (dok.)</b>							
<i>gminy miejsko-wiejskie urban-rural gminas</i>							
102004 3	Aleksandrów Łódzki.....	11643	116	28018	241	1109	196
102004 4	miasto <i>town</i> .....	1382	14	20809	1506	x	x
102004 5	obszar wiejski <i>rural area</i> .....	10261	102	7209	70	x	x
102008 3	Stryków.....	15790	158	12332	78	618	647
102008 4	miasto <i>town</i> .....	815	8	3530	433	x	x
102008 5	obszar wiejski <i>rural area</i> .....	14975	150	8802	59	x	x
<b>Miasta na prawach powiatu (3) <i>Cities with powiat status (3)</i></b>							
106101 1	Łódź (b).....	29325 ↑	293	737098 ↑	2514	106	3
106201 1	Piotrków Trybunalski.....	6724	67	77383	1151	1879	48
106301 1	Skieniewice.....	3289	33	49044	1491	2144	94
<b>WOJ. MAŁOPOLSKIE</b>							
<b>Powiat bocheński (9 gmin)</b>							
<i>gmina miejska urban gmina</i>							
120101 1	Bochnia.....	2987	30	29800	998	2167	180
<i>gminy wiejskie rural gminas</i>							
120102 2	Bochnia.....	13087	132	18731	143	899	365
120103 2	Drwinia.....	10833	108	6414	59	1255	1398
120104 2	Lipnica Murowana.....	6030	60	5566	92	1945	1596
120105 2	Łapanów.....	7170	72	7749	108	1823	1137
120107 2	Rzezawa.....	8635	86	10758	125	1590	764
120108 2	Trzciana.....	4409	44	5174	117	2062	1691
120109 2	Żegocina.....	3489	35	5137	147	2126	1701
<i>gmina miejsko-wiejska urban-rural gmina</i>							
120106 3	Nowy Wiśnicz.....	8216	82	13263	161	1673	584
120106 4	miasto <i>town</i> .....	497	5	2763	556	x	x
120106 5	obszar wiejski <i>rural area</i> .....	7719	77	10500	136	x	x
<b>Powiat brzeski (7 gmin)</b>							
<i>gminy wiejskie rural gminas</i>							
120201 2	Borzęcin.....	10270	103	8316	81	1343	1060
120204 2	Dębno.....	8160	82	14219	174	1682	527
120205 2	Gnojnik.....	5499	55	7613	138	1985	1165
120206 2	Iwkowa.....	4722	47	6290	133	2040	1428
120207 2	Szczurowa.....	13492	135	9800	73	841	856
<i>gminy miejsko-wiejskie urban-rural gminas</i>							
120202 3	Brzesko.....	10266	103	35870	349	1345	148
120202 4	miasto <i>town</i> .....	1183	12	16844	1424	x	x
120202 5	obszar wiejski <i>rural area</i> .....	9083	91	19026	209	x	x
120203 3	Czchów.....	6643	66	9535	144	1887	887
120203 4	miasto <i>town</i> .....	1409	14	2307	164	x	x
120203 5	obszar wiejski <i>rural area</i> .....	5234	52	7228	138	x	x

b Port lotniczy. *Airport.*

TABL. 26. POWIERZCHNIA, LUDNOŚĆ ORAZ LOKATY WEDŁUG GMIN (cd.)  
**AREA, POPULATION AND RANKING POSITIONS BY GMINAS (cont.)**

Identyfikator terytorialny <i>Territorial identifier</i>	WYSZCZEGÓLNIENIE <i>SPECIFICATION</i>	Powierzchnia <i>Area</i>		Ludność <i>Population</i>		Lokata według <i>Ranking position by</i>	
		w ha <i>in ha</i>	w km <sup>2</sup> <i>in km<sup>2</sup></i>	ogółem <i>total</i>	na 1 km <sup>2</sup> <i>per 1 km<sup>2</sup></i>	powierzchni w ha <i>area in ha</i>	liczby ludności <i>population</i>
<b>WOJ. MAŁOPOLSKIE (cd.)</b>							
<b>Powiat chrzanowski (5 gmin)</b>							
<i>gmina wiejska rural gmina</i>							
120302 2	Babice.....	5404	55	8932	165	1994	971
<i>gminy miejsko-wiejskie urban-rural gminas</i>							
120301 3	Alwernia.....	7565	76	12720	168	1763	621
120301 4	miasto <i>town</i> .....	888	9	3379	381	x	x
120301 5	obszar wiejski <i>rural area</i> .....	6677	67	9341	140	x	x
120303 3	Chrzanów.....	7944	79	48993	617	1711	96
120303 4	miasto <i>town</i> .....	3832	38	38869	1014	x	x
120303 5	obszar wiejski <i>rural area</i> .....	4112	41	10124	246	x	x
120304 3	Libiąż.....	5707	57	22685	397	1970	275
120304 4	miasto <i>town</i> .....	3585	36	17405	485	x	x
120304 5	obszar wiejski <i>rural area</i> .....	2122	21	5280	249	x	x
120305 3	Trzebinia.....	10540	105	34210	325	1298	154
120305 4	miasto <i>town</i> .....	3194	32	20175	632	x	x
120305 5	obszar wiejski <i>rural area</i> .....	7346	73	14035	191	x	x
<b>Powiat dąbrowski (7 gmin)</b>							
<i>gminy wiejskie rural gminas</i>							
120401 2	Bolesław.....	3570	36	2787	78	2119	2220
120403 2	Gręboszów.....	4851	49	3466	71	2029	2119
120404 2	Mędrzechów.....	4440	44	3549	80	2061	2101
120405 2	Olesno.....	7760	78	7680	99	1740	1152
120406 2	Radgoszcz.....	8810	88	7308	83	1562	1219
<i>gminy miejsko-wiejskie urban-rural gminas</i>							
120402 3	Dąbrowa Tarnowska.....	11646	116	20511	176	1108	317
120402 4	miasto <i>town</i> .....	2307	23	11474	497	x	x
120402 5	obszar wiejski <i>rural area</i> .....	9339	93	9037	97	x	x
120407 3	Szczucin.....	11948	119	13330	112	1064	582
120407 4	miasto <i>town</i> .....	685	7	4247	620	x	x
120407 5	obszar wiejski <i>rural area</i> .....	11263	112	9083	81	x	x
<b>Powiat gorlicki (10 gmin)</b>							
<i>gmina miejska urban gmina</i>							
120501 1	Gorlice.....	2353	24	28135	1196	2204	195
<i>gminy wiejskie rural gminas</i>							
120504 2	Gorlice.....	10285	103	16492	160	1342	433
120505 2	Lipinki.....	6646	66	6760	102	1885	1324
120506 2	Łużna.....	5627	56	8295	147	1979	1063
120507 2	Moszczenica.....	3762	38	4741	126	2107	1804
120508 2	Ropa.....	4911	49	5236	107	2026	1677
120509 2	Sękowa.....	19480	195	4841	25	373	1775
120510 2	Uście Gorlickie (a).....	28780	287	6385	22	117	1403

a Uzdrawisko. *Health resort.*

TABL. 26. **POWIERZCHNIA, LUDNOŚĆ ORAZ LOKATY WEDŁUG GMIN (cd.)**  
**AREA, POPULATION AND RANKING POSITIONS BY GMINAS (cont.)**

Identyfikator terytorialny <i>Territorial identifier</i>	WYSZCZEGÓLNIENIE <i>SPECIFICATION</i>	Powierzchnia <i>Area</i>		Ludność <i>Population</i>		Lokata według <i>Ranking position by</i>	
		w ha <i>in ha</i>	w km <sup>2</sup> <i>in km<sup>2</sup></i>	ogółem <i>total</i>	na 1 km <sup>2</sup> <i>per 1 km<sup>2</sup></i>	powierzchni w ha <i>area in ha</i>	liczby ludności <i>population</i>
<b>WOJ. MAŁOPOLSKIE (cd.)</b>							
<b>Powiat gorlicki (dok.)</b>							
<i>gminy miejsko-wiejskie urban-rural gminas</i>							
120502 3	Biecz.....	9825	98	16888	172	1421	419
120502 4	miasto <i>town</i> .....	1771	17	4573	258	x	x
120502 5	obszar wiejski <i>rural area</i> .....	8054	81	12315	153	x	x
120503 3	Bobowa.....	4977	50	9375	188	2019	905
120503 4	miasto <i>town</i> .....	718	7	3086	430	x	x
120503 5	obszar wiejski <i>rural area</i> .....	4259	43	6289	148	x	x
<b>Powiat krakowski (17 gmin)</b>							
<i>gminy wiejskie rural gminas</i>							
120601 2	Czernichów.....	8422	85	13414	159	1637	579
120602 2	Igołomia-Wawrzeńczyce.....	6279	63	7723	123	1924	1141
120603 2	Iwanowice.....	7109	71	8602	121	1832	1008
120604 2	Jerzmanowice-Przegonia.....	6814	68	10671	157	1868	774
120605 2	Kocmyrzów-Luborzycza.....	8081	81	13948	173	1693	544
120607 2	Liszki.....	7207	72	16225	225	1816	441
120608 2	Michałowice.....	5113	51	8671	170	2009	1002
120609 2	Mogilany.....	4363	44	12216	280	2065	658
120613 2	Sułoszowa.....	5338	53	5882	110	1996	1525
120615 2	Wielka Wieś.....	4827	48	10172	211	2032	815
120616 2	Zabierzów.....	9942	99	23785	239	1400	253
120617 2	Zielonki.....	4858	49	18133	373	2028	378
<i>gminy miejsko-wiejskie urban-rural gminas</i>							
120606 3	Krzyszowice.....	13904	139	32044	230	795	170
120606 4	miasto <i>town</i> .....	1697	18	10016	590	x	x
120606 5	obszar wiejski <i>rural area</i> .....	12207	121	22028	180	x	x
120610 3	Skąpa.....	7483	75	9919	133	1784	843
120610 4	miasto <i>town</i> .....	297	3	3691	1243	x	x
120610 5	obszar wiejski <i>rural area</i> .....	7186	72	6228	87	x	x
120611 3	Skawina.....	9984	100	42099	422	1394	117
120611 4	miasto <i>town</i> .....	2050	20	23761	1159	x	x
120611 5	obszar wiejski <i>rural area</i> .....	7934	80	18338	231	x	x
120612 3	Słomniki.....	11298	113	13761	122	1160	554
120612 4	miasto <i>town</i> .....	343	3	4365	1273	x	x
120612 5	obszar wiejski <i>rural area</i> .....	10955	110	9396	86	x	x
120614 3	Świątniki Górne.....	2035	20	8995	442	2232	962
120614 4	miasto <i>town</i> .....	444	4	2204	496	x	x
120614 5	obszar wiejski <i>rural area</i> .....	1591	16	6791	427	x	x
<b>Powiat limanowski (12 gmin)</b>							
<i>gminy miejskie urban gminas</i>							
120701 1	Limanowa.....	1870	19	14918	798	2247	496
120702 1	Mszana Dolna.....	2710	27	7605	281	2181	1166

TABL. 26. **POWIERZCHNIA, LUDNOŚĆ ORAZ LOKATY WEDŁUG GMIN (cd.)**  
**AREA, POPULATION AND RANKING POSITIONS BY GMINAS (cont.)**

Identyfikator terytorialny <i>Territorial identifier</i>	WYSZCZEGÓLNIENIE <i>SPECIFICATION</i>	Powierzchnia <i>Area</i>		Ludność <i>Population</i>		Lokata według <i>Ranking position by</i>	
		w ha <i>in ha</i>	w km <sup>2</sup> <i>in km<sup>2</sup></i>	ogółem <i>total</i>	na 1 km <sup>2</sup> <i>per 1 km<sup>2</sup></i>	powierzchni w ha <i>area in ha</i>	liczby ludności <i>population</i>
<b>WOJ. MAŁOPOLSKIE (cd.)</b>							
<b>Powiat limanowski (dok.)</b>							
<i>gminy wiejskie rural gminas</i>							
120703 2	Dobra.....	10991	110	9407	86	1230	901
120704 2	Jodłownik.....	7219	72	8167	113	1814	1075
120705 2	Kamienica.....	9518	95	7549	79	1467	1174
120706 2	Laskowa.....	7248	72	7662	106	1811	1155
120707 2	Limanowa.....	15223	152	23713	156	654	257
120708 2	Łukowica.....	6965	70	9545	137	1850	884
120709 2	Mszana Dolna.....	17002	170	16941	100	520	418
120710 2	Niedźwiedz.....	7422	74	7068	95	1789	1264
120711 2	Słupnice.....	5685	57	6140	108	1973	1461
120712 2	Tymbark.....	3270	33	6393	196	2147	1402
<b>Powiat miechowski (7 gmin)</b>							
<i>gminy wiejskie rural gminas</i>							
120801 2	Charsznica.....	7845	78	7646	97	1727	1159
120802 2	Golcza.....	9002	90	6166	68	1535	1453
120803 2	Kozłów.....	8575	86	4938	58	1606	1747
120804 2	Książ Wielki.....	13783	138	5403	39	806	1640
120806 2	Raclawice.....	5911	59	2522 ↓	43	1949	2251
120807 2	Staboszów.....	7677	77	3744	49	1748	2062
<i>gmina miejsko-wiejska urban-rural gmina</i>							
120805 3	Miechów.....	14836	148	19558	132	690	341
120805 4	miasto <i>town</i> .....	1549	15	11497	742	x	x
120805 5	obszar wiejski <i>rural area</i> .....	13287	133	8061	61	x	x
<b>Powiat myślenicki (9 gmin)</b>							
<i>gminy wiejskie rural gminas</i>							
120902 2	Lubień.....	7510	75	9667	129	1775	867
120904 2	Pcim.....	8896	89	10671	120	1546	774
120905 2	Raciechowice.....	6115	61	5991	98	1937	1498
120906 2	Siepraw.....	3185	32	8104	254	2154	1083
120908 2	Tokarnia.....	6863	69	8344	122	1865	1052
120909 2	Wiśniowa.....	6710	67	7013	105	1880	1278
<i>gminy miejsko-wiejskie urban-rural gminas</i>							
120901 3	Dobczyce.....	6639	66	14605	220	1890	508
120901 4	miasto <i>town</i> .....	1297	14	6253	482	x	x
120901 5	obszar wiejski <i>rural area</i> .....	5342	52	8352	156	x	x
120903 3	Myślenice.....	15352	154	42280	275	646	116
120903 4	miasto <i>town</i> .....	3022	30	18173	601	x	x
120903 5	obszar wiejski <i>rural area</i> .....	12330	124	24107	196	x	x
120907 3	Sułkowice.....	6038	60	14228	236	1944	526
120907 4	miasto <i>town</i> .....	1646	16	6434	391	x	x
120907 5	obszar wiejski <i>rural area</i> .....	4392	44	7794	177	x	x

TABL. 26. POWIERZCHNIA, LUDNOŚĆ ORAZ LOKATY WEDŁUG GMIN (cd.)  
**AREA, POPULATION AND RANKING POSITIONS BY GMINAS (cont.)**

Identyfikator terytorialny <i>Territorial identifier</i>	WYSZCZEGÓLNIENIE <i>SPECIFICATION</i>	Powierzchnia <i>Area</i>		Ludność <i>Population</i>		Lokata według <i>Ranking position by</i>	
		w ha <i>in ha</i>	w km <sup>2</sup> <i>in km<sup>2</sup></i>	ogółem <i>total</i>	na 1 km <sup>2</sup> <i>per 1 km<sup>2</sup></i>	powierzchni w ha <i>area in ha</i>	liczby ludności <i>population</i>
<b>WOJ. MAŁOPOLSKIE (cd.)</b>							
<b>Powiat nowosądecki (16 gmin)</b>							
<i>gmina miejska urban gmina</i>							
121001 1	Grybów.....	1695	17	5952	351	2259	1510
<i>gminy wiejskie rural gminas</i>							
121002 2	Chelmiec.....	11197	112	26128	233	1178	216
121003 2	Gródek nad Dunajcem.....	8819	88	9032	102	1561	957
121004 2	Grybów.....	15315	154	23521	154	647	259
121005 2	Kamionka Wielka.....	6498	65	9725	150	1900	861
121006 2	Korzenna.....	10695	107	13665	128	1274	564
121008 2	Łabowa.....	11915	119	5475	46	1068	1619
121009 2	Łącko.....	13295	132	15425	116	873	477
121010 2	Łososina Dolna.....	8476	85	10175	120	1626	814
121012 2	Nawojowa.....	5021	50	8085	161	2014	1086
121014 2	Podegrodzie.....	6473	65	12072	186	1903	666
121015 2	Rytro.....	4190	42	3678	88	2074	2077
<i>gminy miejsko-wiejskie urban-rural gminas</i>							
121007 3	Krynica-Zdrój.....	14513	145	16457	113	729	434
121007 4	miasto <i>town (a)</i> .....	3968	40	10758	271	x	x
121007 5	obszar wiejski <i>rural area</i> .....	10545	105	5699	54	x	x
121011 3	Muszyna.....	14144	141	11494	81	766	705
121011 4	miasto <i>town (a)</i> .....	2443	24	4946	202	x	x
121011 5	obszar wiejski <i>rural area (a)</i> .....	11701	117	6548	56	x	x
121013 3	Piwniczna-Zdrój.....	12646	126	10494	83	964	794
121013 4	miasto <i>town (a)</i> .....	3830	38	5805	152	x	x
121013 5	obszar wiejski <i>rural area</i> .....	8816	88	4689	53	x	x
121016 3	Stary Sącz.....	10088	101	22714	225	1375	274
121016 4	miasto <i>town</i> .....	1500	15	9003	600	x	x
121016 5	obszar wiejski <i>rural area</i> .....	8588	86	13711	160	x	x
<b>Powiat nowotarski (14 gmin)</b>							
<i>gmina miejska urban gmina</i>							
121101 1	Nowy Targ.....	5107	51	33485	656	2010	157
<i>gminy wiejskie rural gminas</i>							
121103 2	Czarny Dunajec.....	21735	218	21847	101	264	290
121104 2	Czorsztyn.....	6216	62	7316	118	1930	1217
121105 2	Jablonka.....	21273	212	17500	82	279	402
121106 2	Krościenko nad Dunajcem.....	5712	57	6569	115	1968	1360
121107 2	Lipnica Wielka.....	6736	67	5806	86	1878	1540
121108 2	Łąpsze Niżne.....	12579	126	9071	72	971	951
121109 2	Nowy Targ.....	20768	208	22824	110	302	272
121110 2	Ochotnica Dolna.....	14120	141	8129	58	769	1081
121111 2	Raba Wyżna.....	8902	89	14069	158	1545	536
121113 2	Spytkowice.....	3218	32	4178	130	2151	1940
121114 2	Szaflary.....	5427	54	10553	194	1992	786

a Uzdrowisko. *Health resort.*



TABL. 26. POWIERZCHNIA, LUDNOŚĆ ORAZ LOKATY WEDŁUG GMIN (cd.)  
**AREA, POPULATION AND RANKING POSITIONS BY GMINAS (cont.)**

Identyfikator terytorialny <i>Territorial identifier</i>	WYSZCZEGÓLNIENIE <i>SPECIFICATION</i>	Powierzchnia <i>Area</i>		Ludność <i>Population</i>		Lokata według <i>Ranking position by</i>	
		w ha <i>in ha</i>	w km <sup>2</sup> <i>in km<sup>2</sup></i>	ogółem <i>total</i>	na 1 km <sup>2</sup> <i>per 1 km<sup>2</sup></i>	powierzchni w ha <i>area in ha</i>	liczby ludności <i>population</i>
<b>WOJ. MAŁOPOLSKIE (cd.)</b>							
<b>Powiat nowotarski (dok.)</b>							
<i>gminy miejsko-wiejskie urban-rural gminas</i>							
121112 3	Rabka-Zdrój.....	6916	69	17219	249	1859	408
121112 4	miasto <i>town</i> (a).....	3631	36	13033	359	x	x
121112 5	obszar wiejski <i>rural area</i> .....	3285	33	4186	127	x	x
121102 3	Szczawnica.....	8790	88	7351	84	1566	1209
121102 4	miasto <i>town</i> (a).....	3290	33	6022	183	x	x
121102 5	obszar wiejski <i>rural area</i> .....	5500	55	1329	24	x	x
<b>Powiat olkuski (6 gmin)</b>							
<i>gmina miejska urban gmina</i>							
121201 1	Bukowno.....	6459	65	10565	164	1905	785
<i>gminy wiejskie rural gminas</i>							
121203 2	Bolesław.....	4071	41	7861	193	2084	1125
121204 2	Klucze.....	11950	119	15069	126	1062	491
121206 2	Trzyciąż.....	9573	95	7110	74	1458	1255
<i>gminy miejsko-wiejskie urban-rural gminas</i>							
121205 3	Olkusz.....	15080	151	49869	331	671	92
121205 4	miasto <i>town</i> .....	2565	25	36869	1437	x	x
121205 5	obszar wiejski <i>rural area</i> .....	12515	126	13000	104	x	x
121207 3	Wolbrom.....	14678	147	23336	159	707	264
121207 4	miasto <i>town</i> .....	1012	10	8942	884	x	x
121207 5	obszar wiejski <i>rural area</i> .....	13666	137	14394	105	x	x
<b>Powiat oświęcimski (9 gmin)</b>							
<i>gmina miejska urban gmina</i>							
121301 1	Oświęcim.....	3000	30	39885	1330	2166	126
<i>gminy wiejskie rural gminas</i>							
121305 2	Osiek.....	4076	41	8035	197	2083	1098
121306 2	Oświęcim.....	7484	75	17588	235	1783	397
121307 2	Polanka Wielka.....	2389	24	4234	177	2201	1927
121308 2	Przeciszów.....	3546	35	6742	190	2121	1329
<i>gminy miejsko-wiejskie urban-rural gminas</i>							
121302 3	Brzeszcze.....	4560	46	21423	470	2056	303
121302 4	miasto <i>town</i> .....	1904	19	11555	607	x	x
121302 5	obszar wiejski <i>rural area</i> .....	2656	27	9868	372	x	x
121303 3	Chelmek.....	2732	27	12864	471	2179	605
121303 4	miasto <i>town</i> .....	827	8	9034	1092	x	x
121303 5	obszar wiejski <i>rural area</i> .....	1905	19	3830	201	x	x
121304 3	Kęty.....	7608	76	33769	444	1758	156
121304 4	miasto <i>town</i> .....	2305	23	18958	822	x	x
121304 5	obszar wiejski <i>rural area</i> .....	5303	53	14811	279	x	x
121309 3	Zator.....	5163	52	9165	178	2003	938
121309 4	miasto <i>town</i> .....	1152	12	3718	323	x	x
121309 5	obszar wiejski <i>rural area</i> .....	4011	40	5447	136	x	x

a Uzdrowisko. *Health resort.*

TABL. 26. **POWIERZCHNIA, LUDNOŚĆ ORAZ LOKATY WEDŁUG GMIN (cd.)**  
**AREA, POPULATION AND RANKING POSITIONS BY GMINAS (cont.)**

Identyfikator terytorialny <i>Territorial identifier</i>	WYSZCZEGÓLNIENIE <i>SPECIFICATION</i>	Powierzchnia <i>Area</i>		Ludność <i>Population</i>		Lokata według <i>Ranking position by</i>	
		w ha <i>in ha</i>	w km <sup>2</sup> <i>in km<sup>2</sup></i>	ogółem <i>total</i>	na 1 km <sup>2</sup> <i>per 1 km<sup>2</sup></i>	powierzchni w ha <i>area in ha</i>	liczby ludności <i>population</i>
<b>WOJ. MAŁOPOLSKIE (cd.)</b>							
<b>Powiat proszowicki (6 gmin)</b>							
<i>gminy wiejskie rural gminas</i>							
121401 2	Koniusza.....	8852	89	8777	99	1556	991
121402 2	Koszyce.....	6606	66	5524	84	1892	1608
121404 2	Paiecznica.....	4788	48	3742	78	2036	2063
121406 2	Radziemice.....	5797	58	3384	58	1956	2133
<i>gminy miejsko-wiejskie urban-rural gminas</i>							
121403 3	Nowe Brzesko.....	5442	54	5800	107	1991	1541
121403 4	miasto <i>town</i> .....	726	8	1644	226	x	x
121403 5	obszar wiejski <i>rural area</i> .....	4716	46	4156	88	x	x
121405 3	Proszowice.....	10002	100	16179	162	1389	443
121405 4	miasto <i>town</i> .....	733	7	6152	839	x	x
121405 5	obszar wiejski <i>rural area</i> .....	9269	93	10027	108	x	x
<b>Powiat suski (9 gmin)</b>							
<i>gminy miejskie urban gminas</i>							
121501 1	Jordanów.....	2103	21	5234	249	2225	1679
121502 1	Sucha Beskidzka.....	2765	28	9541	345	2176	885
<i>gminy wiejskie rural gminas</i>							
121503 2	Budzów.....	7356	74	8514	116	1798	1021
121504 2	Bystra-Sidzina.....	8052	81	6587	82	1697	1356
121505 2	Jordanów.....	9245	92	10699	116	1509	770
121507 2	Stryszawa.....	11381	114	11836	104	1145	676
121508 2	Zawoja.....	12878	128	9003	70	931	961
121509 2	Zembrzyce.....	3920	39	5596	143	2094	1586
<i>gmina miejsko-wiejska urban-rural gmina</i>							
121506 3	Maków Podhalański.....	10871	109	15996	147	1247	456
121506 4	miasto <i>town</i> .....	2012	20	5819	289	x	x
121506 5	obszar wiejski <i>rural area</i> .....	8859	89	10177	115	x	x
<b>Powiat tarnowski (16 gmin)</b>							
<i>gminy wiejskie rural gminas</i>							
121602 2	Gromnik.....	6973	70	8601	123	1847	1009
121603 2	Lisia Góra.....	10432	105	14248	137	1314	525
121604 2	Pleśna.....	8306	83	11768	142	1658	681
121607 2	Rzepiennik Strzyżewski.....	7071	71	6871	97	1839	1301
121608 2	Skrzyszów.....	8602	86	13529	157	1597	572
121616 2	Szerzyny.....	8200	82	8102	99	1676	1084
121609 2	Tarnów.....	8272	83	24070	291	1665	244
121611 2	Wierchosławice.....	7515	75	10709	143	1773	768
121612 2	Wietrzychowice.....	4840	48	4124	85	2031	1957
<i>gminy miejsko-wiejskie urban-rural gminas</i>							
121601 3	Ciężkowice.....	10338	103	11078	107	1333	745
121601 4	miasto <i>town</i> .....	999	11	2387	239	x	x
121601 5	obszar wiejski <i>rural area</i> .....	9339	92	8691	93	x	x
121605 3	Radłów.....	8619	86	9728	113	1592	859
121605 4	miasto <i>town</i> .....	1683	17	2721	162	x	x
121605 5	obszar wiejski <i>rural area</i> .....	6936	69	7007	101	x	x

TABL. 26. POWIERZCHNIA, LUDNOŚĆ ORAZ LOKATY WEDŁUG GMIN (cd.)  
**AREA, POPULATION AND RANKING POSITIONS BY GMINAS (cont.)**

Identyfikator terytorialny <i>Territorial identifier</i>	WYSZCZEGÓLNIENIE <i>SPECIFICATION</i>	Powierzchnia <i>Area</i>		Ludność <i>Population</i>		Lokata według <i>Ranking position by</i>	
		w ha <i>in ha</i>	w km <sup>2</sup> <i>in km<sup>2</sup></i>	ogółem <i>total</i>	na 1 km <sup>2</sup> <i>per 1 km<sup>2</sup></i>	powierzchni w ha <i>area in ha</i>	liczby ludności <i>population</i>
<b>WOJ. MAŁOPOLSKIE (cd.)</b>							
<b>Powiat tarnowski (dok.)</b>							
gminy miejsko-wiejskie (dok.) <i>urban-rural gminas (cont.)</i>							
121606 3	Ryglice.....	11711	117	11577	99	1097	698
121606 4	miasto <i>town</i> .....	2515	25	2797	111	x	x
121606 5	obszar wiejski <i>rural area</i> .....	9196	92	8780	95	x	x
121610 3	Tuchów.....	9986	100	17830	179	1392	387
121610 4	miasto <i>town</i> .....	1810	18	6607	365	x	x
121610 5	obszar wiejski <i>rural area</i> .....	8176	82	11223	137	x	x
121613 3	Wojnicz.....	7931	79	13185	166	1713	587
121613 4	miasto <i>town</i> .....	850	8	3473	409	x	x
121613 5	obszar wiejski <i>rural area</i> .....	7081	71	9712	137	x	x
121614 3	Zakliczyn.....	12206	122	12359	101	1027	645
121614 4	miasto <i>town</i> .....	402	4	1541	383	x	x
121614 5	obszar wiejski <i>rural area</i> .....	11804	118	10818	92	x	x
121615 3	Żabno.....	10156	102	19031	187	1362	358
121615 4	miasto <i>town</i> .....	1113	11	4237	381	x	x
121615 5	obszar wiejski <i>rural area</i> .....	9043	91	14794	164	x	x
<b>Powiat tatrzański (5 gmin)</b>							
gmina miejska <i>urban gmina</i>							
121701 1	Zakopane.....	8426	84	26709	317	1635	207
gminy wiejskie <i>rural gminas</i>							
121702 2	Biały Dunajec.....	3523	35	6862	195	2123	1302
121703 2	Bukowina Tatrzańska.....	13186	132	12763	97	887	616
121704 2	Kościelisko.....	13668	137	8183	60	816	1074
121705 2	Poronin.....	8362	84	11025	132	1646	749
<b>Powiat wadowicki (10 gmin)</b>							
gminy wiejskie <i>rural gminas</i>							
121802 2	Brzeźnica.....	6643	66	9851	148	1887	851
121804 2	Lanckorona.....	4043	40	5958	147	2088	1508
121805 2	Mucharz.....	3731	37	3925	105	2110	2007
121806 2	Spytkowice.....	4990	50	10068	202	2018	822
121807 2	Stryków.....	4590	46	6653	145	2053	1342
121808 2	Tomice.....	4153	42	7491	180	2076	1183
121810 2	Wieprz.....	7442	75	11858	159	1787	673
gminy miejsko-wiejskie <i>urban-rural gminas</i>							
121801 3	Andrychów.....	10039	100	43070	429	1383	115
121801 4	miasto <i>town</i> .....	1033	10	21220	2054	x	x
121801 5	obszar wiejski <i>rural area</i> .....	9006	90	21850	243	x	x
121803 3	Kalwaria Zebrzydowska.....	7526	75	19563	260	1772	340
121803 4	miasto <i>town</i> .....	550	6	4493	817	x	x
121803 5	obszar wiejski <i>rural area</i> .....	6976	69	15070	216	x	x
121809 3	Wadowice.....	11283	113	38051	337	1162	141
121809 4	miasto <i>town</i> .....	1054	11	19275	1829	x	x
121809 5	obszar wiejski <i>rural area</i> .....	10229	102	18776	184	x	x

TABL. 26. POWIERZCHNIA, LUDNOŚĆ ORAZ LOKATY WEDŁUG GMIN (cd.)  
**AREA, POPULATION AND RANKING POSITIONS BY GMINAS (cont.)**

Identyfikator terytorialny <i>Territorial identifier</i>	WYSZCZEGÓLNIENIE <i>SPECIFICATION</i>	Powierzchnia <i>Area</i>		Ludność <i>Population</i>		Lokata według <i>Ranking position by</i>	
		w ha <i>in ha</i>	w km <sup>2</sup> <i>in km<sup>2</sup></i>	ogółem <i>total</i>	na 1 km <sup>2</sup> <i>per 1 km<sup>2</sup></i>	powierzchni w ha <i>area in ha</i>	liczby ludności <i>population</i>
<b>WOJ. MAŁOPOLSKIE (dok.)</b>							
<b>Powiat wielicki (5 gmin)</b>							
<i>gminy wiejskie rural gminas</i>							
121901 2	Biskupice.....	4114	41	9121	222	2080	942
121902 2	Gdów.....	10872	109	16943	156	1246	417
121903 2	Kłaj.....	6498	65	10175	157	1900	814
<i>gminy miejsko-wiejskie urban-rural gminas</i>							
121904 3	Niepołomice.....	9627	96	23952	249	1446	249
121904 4	miasto <i>town</i> .....	2740	28	9698	354	x	x
121904 5	obszar wiejski <i>rural area</i> .....	6887	68	14254	207	x	x
121905 3	Wieliczka.....	9967	100	51970	521	1398	87
121905 4	miasto <i>town</i> .....	1341	13	20075	1497	x	x
121905 5	obszar wiejski <i>rural area</i> .....	8626	87	31895	370	x	x
<b>Miasta na prawach powiatu (3) <i>Cities with powiat status (3)</i></b>							
126101 1	Kraków (ab).....	32680 ↑	327	756183 ↑	2314	71	2
126201 1	Nowy Sącz.....	5758	58	84537	1468	1960	44
126301 1	Tarnów.....	7238	72	114635	1584	1813	35
<b>WOJ. MAZOWIECKIE</b>							
<b>Powiat białobrzeski (6 gmin)</b>							
<i>gminy wiejskie rural gminas</i>							
140102 2	Promna.....	12026	120	5602	47	1051	1581
140103 2	Radzanów.....	8252	83	3864	47	1667	2027
140104 2	Stara Błotnica.....	9605	96	5316	55	1450	1654
140105 2	Stromiec.....	15674	156	5582	36	621	1590
<i>gminy miejsko-wiejskie urban-rural gminas</i>							
140101 3	Białobrzegi.....	7774	78	10462	135	1734	797
140101 4	miasto <i>town</i> .....	751	7	7294	971	x	x
140101 5	obszar wiejski <i>rural area</i> .....	7023	71	3168	45	x	x
140106 3	Wyśmierzyce.....	10579	106	2880	27	1292	2212
140106 4	miasto <i>town</i> .....	1684	17	873	52	x	x
140106 5	obszar wiejski <i>rural area</i> .....	8895	89	2007	23	x	x
<b>Powiat ciechanowski (9 gmin)</b>							
<i>gmina miejska urban gmina</i>							
140201 1	Ciechanów.....	3278	33	44963	1372	2146	107
<i>gminy wiejskie rural gminas</i>							
140202 2	Ciechanów.....	14054	141	6333	45	779	1418
140204 2	Gołymín-Ośrodek.....	11071	111	3942	36	1209	2005
140205 2	Grudusk.....	9675	97	3803	39	1437	2045
140206 2	Ojrzeń.....	12024	120	4336	36	1052	1901
140207 2	Opinogóra Górna.....	13904	139	5873	42	795	1527
140208 2	Regimin.....	11118	111	4905	44	1196	1754
140209 2	Sońsk.....	15471	154	7888	51	634	1122

a Uzdrawisko. *Health resort.* b Port lotniczy. *Airport.*

TABL. 26. POWIERZCHNIA, LUDNOŚĆ ORAZ LOKATY WEDŁUG GMIN (cd.)  
AREA, POPULATION AND RANKING POSITIONS BY GMINAS (cont.)

Identyfikator terytorialny <i>Territorial identifier</i>	WYSZCZEGÓLNIENIE <i>SPECIFICATION</i>	Powierzchnia <i>Area</i>		Ludność <i>Population</i>		Lokata według <i>Ranking position by</i>	
		w ha <i>in ha</i>	w km <sup>2</sup> <i>in km<sup>2</sup></i>	ogółem <i>total</i>	na 1 km <sup>2</sup> <i>per 1 km<sup>2</sup></i>	powierzchni w ha <i>area in ha</i>	liczby ludności <i>population</i>
<b>WOJ. MAZOWIECKIE (cd.)</b>							
<b>Powiat ciechanowski (dok.)</b>							
<i>gmina miejsko-wiejska urban-rural gmina</i>							
140203 3	Gliniojeck.....	15385	154	7927	52	641	1115
140203 4	miasto <i>town</i> .....	737	7	3096	420	x	x
140203 5	obszar wiejski <i>rural area</i> .....	14648	147	4831	33	x	x
<b>Powiat garwoliński (14 gmin)</b>							
<i>gminy miejskie urban gminas</i>							
140301 1	Garwolin.....	2208	22	16773	760	2213	422
140302 1	Łaskarzew.....	1535	15	4884	318	2273	1764
<i>gminy wiejskie rural gminas</i>							
140303 2	Borowie.....	8022	80	5115	64	1701	1706
140304 2	Garwolin.....	13576	136	12285	90	831	650
140305 2	Górzno.....	9120	91	6158	68	1520	1456
140306 2	Łaskarzew.....	8762	88	5495	63	1572	1616
140307 2	Maciejowice.....	17404	175	7097	41	493	1259
140308 2	Miastków Kościelny.....	8528	85	4907	58	1615	1752
140309 2	Parysów.....	6415	64	4132	64	1912	1954
140311 2	Sobolew.....	9480	95	8337	88	1474	1054
140312 2	Trojanów.....	15134	152	7615	50	662	1164
140313 2	Wilga.....	11840	118	5281	45	1077	1663
<i>gminy miejsko-wiejskie urban-rural gminas</i>							
140310 3	Pilawa.....	7710	77	10627	138	1745	776
140310 4	miasto <i>town</i> .....	662	7	4370	660	x	x
140310 5	obszar wiejski <i>rural area</i> .....	7048	70	6257	89	x	x
140314 3	Żelechów.....	8749	87	8355	95	1573	1050
140314 4	miasto <i>town</i> .....	1213	12	4134	341	x	x
140314 5	obszar wiejski <i>rural area</i> .....	7536	75	4221	56	x	x
<b>Powiat gostyniński (5 gmin)</b>							
<i>gmina miejska urban gmina</i>							
140401 1	Gostynin.....	3240	32	18888	583	2150	360
<i>gminy wiejskie rural gminas</i>							
140402 2	Gostynin.....	27037	271	12414	46	134	639
140403 2	Pacyna.....	9029	90	3787	42	1530	2047
140404 2	Sanniki.....	9459	95	6480	69	1478	1383
140405 2	Szczawin Kościelny.....	12716	127	5003	39	954	1733
<b>Powiat grodziski (6 gmin)</b>							
<i>gminy miejskie urban gminas</i>							
140501 1	Milanówek.....	1344	13	16126	1200	2292	446
140502 1	Podkowa Leśna.....	1013	10	3861	381	2316	2029
<i>gminy wiejskie rural gminas</i>							
140503 2	Baranów.....	7534	76	4951	66	1769	1745
140505 2	Jaktorów.....	5530	55	10762	195	1983	762
140506 2	Żabia Wola.....	10543	106	7235	69	1297	1234
<i>gmina miejsko-wiejska urban-rural gmina</i>							
140504 3	Grodzisk Mazowiecki.....	10740	107	40333	376	1268	124
140504 4	miasto <i>town</i> .....	1319	14	28329	2148	x	x
140504 5	obszar wiejski <i>rural area</i> .....	9421	93	12004	127	x	x

TABL. 26. POWIERZCHNIA, LUDNOŚĆ ORAZ LOKATY WEDŁUG GMIN (cd.)  
**AREA, POPULATION AND RANKING POSITIONS BY GMINAS (cont.)**

Identyfikator terytorialny <i>Territorial identifier</i>	WYSZCZEGÓLNIENIE <i>SPECIFICATION</i>	Powierzchnia <i>Area</i>		Ludność <i>Population</i>		Lokata według <i>Ranking position by</i>	
		w ha <i>in ha</i>	w km <sup>2</sup> <i>in km<sup>2</sup></i>	ogółem <i>total</i>	na 1 km <sup>2</sup> <i>per 1 km<sup>2</sup></i>	powierzchni w ha <i>area in ha</i>	liczby ludności <i>population</i>
<b>WOJ. MAZOWIECKIE (cd.)</b>							
<b>Powiat grójecki (10 gmin)</b>							
<i>gminy wiejskie rural gminas</i>							
140601 2	Belsk Duży.....	10751	108	6751	63	1265	1326
140602 2	Błędów.....	13405	134	7748	58	855	1138
140603 2	Chynów.....	13499	135	9705	72	839	863
140604 2	Goszczyn.....	5750	58	3011	52	1961	2191
140606 2	Jasieniec.....	10824	108	5403	50	1256	1640
140609 2	Pniewy.....	10232	102	4665	46	1350	1820
<i>gminy miejsko-wiejskie urban-rural gminas</i>							
140605 3	Grójec.....	12135	121	24000	198	1037	248
140605 4	miasto <i>town</i> .....	857	8	15533	1812	x	x
140605 5	obszar wiejski <i>rural area</i> .....	11278	113	8467	75	x	x
140607 3	Mogielnica.....	14099	141	8973	64	775	967
140607 4	miasto <i>town</i> .....	1298	13	2384	184	x	x
140607 5	obszar wiejski <i>rural area</i> .....	12801	128	6589	51	x	x
140608 3	Nowe Miasto nad Pilicą.....	15851	159	8074	51	611	1090
140608 4	miasto <i>town</i> .....	1125	11	3862	343	x	x
140608 5	obszar wiejski <i>rural area</i> .....	14726	148	4212	29	x	x
140611 3	Warka.....	20227	202	18831	93	332	363
140611 4	miasto <i>town</i> .....	2677	27	11435	427	x	x
140611 5	obszar wiejski <i>rural area</i> .....	17550	175	7396	42	x	x
<b>Powiat kozienicki (7 gmin)</b>							
<i>gminy wiejskie rural gminas</i>							
140701 2	Garbatka-Letnisko.....	7383	74	5260	71	1794	1669
140702 2	Głowaczów.....	18584	186	7244	39	416	1233
140703 2	Gniewoszków.....	8410	84	4099	49	1641	1964
140704 2	Grabów nad Pilicą.....	12472	125	3862	31	984	2028
140706 2	Magnuszew.....	14106	141	6649	47	771	1343
140707 2	Sieciechów.....	6252	62	4190	67	1926	1938
<i>gmina miejsko-wiejska urban-rural gmina</i>							
140705 3	Kozienice.....	24403	244	29775	122	191	181
140705 4	miasto <i>town</i> .....	1045	10	17886	1712	x	x
140705 5	obszar wiejski <i>rural area</i> .....	23358	234	11889	51	x	x
<b>Powiat legionowski (5 gmin)</b>							
<i>gmina miejska urban gmina</i>							
140801 1	Legionowo.....	1354	14	52400	3870	2290	86
<i>gminy wiejskie rural gminas</i>							
140802 2	Jabłonna.....	6480	65	16157	249	1902	444
140803 2	Nieporęt.....	9563	96	13087	137	1460	593
140805 2	Wieliszew.....	10609	105	11198	106	1289	737
<i>gmina miejsko-wiejska urban-rural gmina</i>							
140804 3	Serock.....	11029	110	12678	115	1221	622
140804 4	miasto <i>town</i> .....	1343	13	4094	305	x	x
140804 5	obszar wiejski <i>rural area</i> .....	9686	97	8584	89	x	x

TABL. 26. POWIERZCHNIA, LUDNOŚĆ ORAZ LOKATY WEDŁUG GMIN (cd.)  
 AREA, POPULATION AND RANKING POSITIONS BY GMINAS (cont.)

Identyfikator terytorialny <i>Territorial identifier</i>	WYSZCZEGÓLNIENIE <i>SPECIFICATION</i>	Powierzchnia <i>Area</i>		Ludność <i>Population</i>		Lokata według <i>Ranking position by</i>	
		w ha <i>in ha</i>	w km <sup>2</sup> <i>in km<sup>2</sup></i>	ogółem <i>total</i>	na 1 km <sup>2</sup> <i>per 1 km<sup>2</sup></i>	powierzchni w ha <i>area in ha</i>	liczby ludności <i>population</i>
<b>WOJ. MAZOWIECKIE (cd.)</b>							
<b>Powiat lipski (6 gmin)</b>							
<i>gminy wiejskie rural gminas</i>							
140901 2	Chotcza.....	8982	90	2451	27	1538	2259
140902 2	Ciepielów.....	13477	135	5662	42	844	1566
140904 2	Rzeczniów.....	10343	103	4577	44	1332	1846
140905 2	Sienno.....	14712	147	6214	42	703	1442
140906 2	Solec nad Wisłą.....	12983	130	5541	43	915	1603
<i>gmina miejsko-wiejska urban-rural gmina</i>							
140903 3	Lipsko.....	13525	135	11339	84	835	717
140903 4	miasto <i>town</i> .....	1570	16	5702	363	x	x
140903 5	obszar wiejski <i>rural area</i> .....	11955	119	5637	47	x	x
<b>Powiat łosicki (6 gmin)</b>							
<i>gminy wiejskie rural gminas</i>							
141001 2	Huszlew.....	11771	118	2859	24	1086	2216
141003 2	Olszanka.....	8763	88	3088	35	1571	2180
141004 2	Platerów.....	12949	129	5051	39	919	1721
141005 2	Sarnaki.....	19749	197	5030	25	359	1726
141006 2	Stara Kornica.....	11884	119	4819	41	1073	1783
<i>gmina miejsko-wiejska urban-rural gmina</i>							
141002 3	Łosice.....	12129	121	11090	91	1038	744
141002 4	miasto <i>town</i> .....	2374	24	7176	302	x	x
141002 5	obszar wiejski <i>rural area</i> .....	9755	97	3914	40	x	x
<b>Powiat makowski (10 gmin)</b>							
<i>gmina miejska urban gmina</i>							
141101 1	Maków Mazowiecki.....	1028	10	9755	949	2314	857
<i>gminy wiejskie rural gminas</i>							
141102 2	Czerwonka.....	11044	110	2666	24	1216	2235
141103 2	Karniewo.....	12906	129	5420	42	927	1636
141104 2	Krasnosielc.....	16719	168	6441	39	541	1391
141105 2	Młynarze.....	7486	75	1722	23	1782	2288
141106 2	Płoniawy-Bramura.....	13485	135	5759	43	843	1551
141108 2	Rzewnie.....	11175	112	2645	24	1185	2236
141109 2	Sypniewo.....	12845	128	3458	27	938	2121
141110 2	Szelków.....	11321	113	3681	33	1157	2075
<i>gmina miejsko-wiejska urban-rural gmina</i>							
141107 3	Różan.....	8458	85	4377	52	1629	1890
141107 4	miasto <i>town</i> .....	666	7	2630	395	x	x
141107 5	obszar wiejski <i>rural area</i> .....	7792	78	1747	22	x	x
<b>Powiat miński (13 gmin)</b>							
<i>gminy miejskie urban gminas</i>							
141201 1	Mińsk Mazowiecki.....	1318	13	38697	2936	2296	135
141215 1	Sulejówek.....	1931	19	19120	990	2242	354

TABL. 26. POWIERZCHNIA, LUDNOŚĆ ORAZ LOKATY WEDŁUG GMIN (cd.)  
**AREA, POPULATION AND RANKING POSITIONS BY GMINAS (cont.)**

Identyfikator terytorialny <i>Territorial identifier</i>	WYSZCZEGÓLNIENIE <i>SPECIFICATION</i>	Powierzchnia <i>Area</i>		Ludność <i>Population</i>		Lokata według <i>Ranking position by</i>	
		w ha <i>in ha</i>	w km <sup>2</sup> <i>in km<sup>2</sup></i>	ogółem <i>total</i>	na 1 km <sup>2</sup> <i>per 1 km<sup>2</sup></i>	powierzchni w ha <i>area in ha</i>	liczby ludności <i>population</i>
<b>WOJ. MAZOWIECKIE (cd.)</b>							
<b>Powiat miński (dok.)</b>							
gminy wiejskie <i>rural gminas</i>							
141204 2	Cegłów.....	9563	96	6232	65	1460	1438
141205 2	Dębe Wielkie.....	7772	78	8792	113	1736	987
141206 2	Dobre.....	12490	125	5899	47	979	1523
141208 2	Jakubów.....	8698	87	5014	58	1580	1730
141210 2	Łatowicz.....	11405	114	5436	48	1141	1631
141211 2	Mińsk Mazowiecki.....	11231	112	13807	123	1169	552
141212 2	Mrozy.....	14492	145	8707	60	733	996
141213 2	Siennica.....	11087	111	7079	64	1204	1262
141214 2	Stanisławów.....	10637	107	6369	60	1284	1406
gminy miejsko-wiejskie <i>urban-rural gminas</i>							
141207 3	Halinów.....	6309	63	14105	224	1919	534
141207 4	miasto <i>town</i> .....	284	4	3619	1274	x	x
141207 5	obszar wiejski <i>rural area</i> .....	6025	59	10486	174	x	x
141209 3	Kałuszyn.....	9439	94	6070	64	1483	1474
141209 4	miasto <i>town</i> .....	1230	12	2921	237	x	x
141209 5	obszar wiejski <i>rural area</i> .....	8209	82	3149	38	x	x
<b>Powiat mławski (10 gmin)</b>							
gmina miejska <i>urban gmina</i>							
141301 1	Mława.....	3480	35	29652	852	2127	184
gminy wiejskie <i>rural gminas</i>							
141302 2	Dzierzgowo.....	15061	151	3240	22	673	2161
141303 2	Lipowiec Kościelny.....	11445	114	5025	44	1136	1727
141304 2	Radzanów.....	9886	99	3495	35	1410	2111
141305 2	Strzegowo.....	21421	215	7739	36	273	1140
141306 2	Stupsk.....	11799	118	4967	42	1080	1740
141307 2	Szreńsk.....	10939	109	4496	41	1236	1864
141308 2	Szydłowo.....	12250	122	4566	37	1016	1849
141309 2	Wieczfonia Kościelna.....	11973	120	4207	35	1059	1931
141310 2	Wiśniewo.....	9928	99	5258	53	1403	1671
<b>Powiat nowodworski (6 gmin)</b>							
gmina miejska <i>urban gmina</i>							
141401 1	Nowy Dwór Mazowiecki (b).....	2821	28	27774	985	2172	198
gminy wiejskie <i>rural gminas</i>							
141402 2	Czosnów.....	12845	128	9249	72	938	924
141403 2	Leoncin.....	15798	158	5226	33	617	1680
141405 2	Pomieczówek.....	10268	103	8981	87	1344	964
gminy miejsko-wiejskie <i>urban-rural gminas</i>							
141404 3	Nasielsk.....	20577	206	19425	94	312	346
141404 4	miasto <i>town</i> .....	1257	13	7470	594	x	x
141404 5	obszar wiejski <i>rural area</i> .....	19320	193	11955	62	x	x
141406 3	Zakroczym.....	7170	72	6200	86	1823	1447
141406 4	miasto <i>town</i> .....	1997	20	3321	166	x	x
141406 5	obszar wiejski <i>rural area</i> .....	5173	52	2879	56	x	x

b Port lotniczy. *Airport.*



TABL. 26. POWIERZCHNIA, LUDNOŚĆ ORAZ LOKATY WEDŁUG GMIN (cd.)  
**AREA, POPULATION AND RANKING POSITIONS BY GMINAS (cont.)**

Identyfikator terytorialny <i>Territorial identifier</i>	WYSZCZEGÓLNIENIE <i>SPECIFICATION</i>	Powierzchnia <i>Area</i>		Ludność <i>Population</i>		Lokata według <i>Ranking position by</i>	
		w ha <i>in ha</i>	w km <sup>2</sup> <i>in km<sup>2</sup></i>	ogółem <i>total</i>	na 1 km <sup>2</sup> <i>per 1 km<sup>2</sup></i>	powierzchni w ha <i>area in ha</i>	liczby ludności <i>population</i>
<b>WOJ. MAZOWIECKIE (cd.)</b>							
<b>Powiat ostrołęcki (11 gmin)</b>							
<i>gminy wiejskie rural gminas</i>							
141501 2	Baranowo.....	19757	198	6565	33	358	1361
141502 2	Czarnia.....	9253	93	2550	28	1507	2249
141503 2	Czerwin.....	17024	170	5078	30	515	1715
141504 2	Goworowo.....	21910	219	8518	39	259	1018
141505 2	Kadzidło.....	25888	258	11224	43	157	732
141506 2	Lelis.....	19639	196	8626	44	367	1005
141507 2	Łyse.....	24678	246	8018	32	186	1101
141509 2	Olszewo-Borki.....	19674	197	9949	51	366	839
141510 2	Rzekuń.....	13572	136	9362	69	832	908
141511 2	Troszyn.....	15630	156	4768	31	624	1796
<i>gmina miejsko-wiejska urban-rural gmina</i>							
141508 3	Myszyniec.....	22813	228	10103	44	233	818
141508 4	miasto <i>town</i> .....	1074	10	2950	275	x	x
141508 5	obszar wiejski <i>rural area</i> .....	21739	218	7153	33	x	x
<b>Powiat ostrowski (11 gmin)</b>							
<i>gmina miejska urban gmina</i>							
141601 1	Ostrów Mazowiecka.....	2227	22	22536	1012	2211	279
<i>gminy wiejskie rural gminas</i>							
141602 2	Andrzejewo.....	11874	119	4371	37	1074	1892
141603 2	Boguty-Pianki.....	8909	89	2763	31	1544	2225
141605 2	Małkinia Górna.....	13431	134	12156	91	849	663
141606 2	Nur.....	9600	96	2983	31	1451	2198
141607 2	Ostrów Mazowiecka.....	28294	282	12770	45	125	615
141608 2	Stary Lubotyń.....	10959	110	3921	36	1235	2009
141609 2	Szulborze Wielkie.....	4672	47	1715 ↓	37	2045	2289
141610 2	Wąsewo.....	11949	120	4482	38	1063	1867
141611 2	Zaręby Kościelne.....	8873	89	3783	43	1551	2048
<i>gmina miejsko-wiejska urban-rural gmina</i>							
141604 3	Brok.....	10991	110	2885	26	1230	2211
141604 4	miasto <i>town</i> .....	2806	28	1892	67	x	x
141604 5	obszar wiejski <i>rural area</i> .....	8185	82	993	12	x	x
<b>Powiat otwocki (8 gmin)</b>							
<i>gminy miejskie urban gminas</i>							
141701 1	Józefów.....	2391	24	20132	842	2200	328
141702 1	Otwock.....	4731	47	44487	940	2039	110
<i>gminy wiejskie rural gminas</i>							
141703 2	Celestynów.....	8892	89	11318	127	1547	722
141705 2	Kołbiel.....	10650	106	8022	75	1282	1099
141706 2	Osieck.....	6798	68	3470	51	1869	2116
141707 2	Sobienie-Jeziory.....	9768	98	6216	64	1428	1441
141708 2	Wiązowna.....	10212	102	11158	109	1355	740
<i>gmina miejsko-wiejska urban-rural gmina</i>							
141704 3	Karczew.....	8150	82	15971	196	1684	457
141704 4	miasto <i>town</i> .....	2812	28	10271	365	x	x
141704 5	obszar wiejski <i>rural area</i> .....	5338	54	5700	107	x	x

TABL. 26. POWIERZCHNIA, LUDNOŚĆ ORAZ LOKATY WEDŁUG GMIN (cd.)

## AREA, POPULATION AND RANKING POSITIONS BY GMINAS (cont.)

Identyfikator terytorialny <i>Territorial identifier</i>	WYSZCZEGÓLNIENIE <i>SPECIFICATION</i>	Powierzchnia <i>Area</i>		Ludność <i>Population</i>		Lokata według <i>Ranking position by</i>	
		w ha <i>in ha</i>	w km <sup>2</sup> <i>in</i> km <sup>2</sup>	ogółem <i>total</i>	na 1 km <sup>2</sup> <i>per</i> 1 km <sup>2</sup>	powierzchni w ha <i>area</i> <i>in ha</i>	liczby ludności <i>population</i>
<b>WOJ. MAZOWIECKIE (cd.)</b>							
<b>Powiat piaseczyński (6 gmin)</b>							
<i>gminy wiejskie rural gminas</i>							
141803 2	Lesznowola.....	6930	69	19844	286	1856	332
141805 2	Prądmów.....	8647	87	9498	110	1587	888
<i>gminy miejsko-wiejskie urban-rural gminas</i>							
141801 3	Góra Kalwaria.....	14412	144	25017	174	740	225
141801 4	miasto <i>town</i> .....	1367	14	11428	836	x	x
141801 5	obszar wiejski <i>rural area</i> .....	13045	130	13589	104	x	x
141802 3	Konstancin-Jeziorna.....	7858	79	24001	305	1722	247
141802 4	miasto <i>town (a)</i> .....	1774	18	16963	956	x	x
141802 5	obszar wiejski <i>rural area</i> .....	6084	61	7038	116	x	x
141804 3	Piaseczno.....	12826	128	71974	561	941	54
141804 4	miasto <i>town</i> .....	1622	16	42295	2608	x	x
141804 5	obszar wiejski <i>rural area</i> .....	11204	112	29679	265	x	x
141806 3	Tarczyn.....	11427	114	10826	95	1139	759
141806 4	miasto <i>town</i> .....	523	5	3919	749	x	x
141806 5	obszar wiejski <i>rural area</i> .....	10904	109	6907	63	x	x
<b>Powiat plocki (15 gmin)</b>							
<i>gminy wiejskie rural gminas</i>							
141901 2	Bielsk.....	12517	125	9014	72	976	959
141902 2	Bodzanów.....	13635	136	8323	61	820	1056
141903 2	Brudzeń Duży.....	15984	159	7978	50	597	1110
141904 2	Bulkowo.....	11693	117	5750	49	1099	1552
141907 2	Łąck.....	9399	94	5091	54	1488	1711
141908 2	Mała Wieś.....	10878	109	6166	57	1245	1453
141909 2	Nowy Duninów.....	14623	146	3932	27	715	2006
141910 2	Radzanowo.....	10445	104	7799	75	1311	1131
141911 2	Słubice.....	9582	96	4506	47	1454	1861
141912 2	Słupno.....	7493	75	6350	85	1781	1413
141913 2	Stara Biała.....	11112	111	10755	97	1198	765
141914 2	Staroźreby.....	13766	138	7407	54	809	1196
<i>gminy miejsko-wiejskie urban-rural gminas</i>							
141905 3	Drobin.....	14350	144	8319	58	748	1058
141905 4	miasto <i>town</i> .....	965	10	2898	300	x	x
141905 5	obszar wiejski <i>rural area</i> .....	13385	134	5421	41	x	x
141906 3	Gąbin.....	14621	146	10766	74	716	761
141906 4	miasto <i>town</i> .....	2795	28	4053	145	x	x
141906 5	obszar wiejski <i>rural area</i> .....	11826	118	6713	57	x	x
141915 3	Wyszogród.....	9565	96	5877	61	1459	1526
141915 4	miasto <i>town</i> .....	1297	13	2767	213	x	x
141915 5	obszar wiejski <i>rural area</i> .....	8268	83	3110	38	x	x

a Uzdrowsko. *Health resort.*

TABL. 26. POWIERZCHNIA, LUDNOŚĆ ORAZ LOKATY WEDŁUG GMIN (cd.)  
 AREA, POPULATION AND RANKING POSITIONS BY GMINAS (cont.)

Identyfikator terytorialny <i>Territorial identifier</i>	WYSZCZEGÓLNIENIE <i>SPECIFICATION</i>	Powierzchnia <i>Area</i>		Ludność <i>Population</i>		Lokata według <i>Ranking position by</i>	
		w ha <i>in ha</i>	w km <sup>2</sup> <i>in km<sup>2</sup></i>	ogółem <i>total</i>	na 1 km <sup>2</sup> <i>per 1 km<sup>2</sup></i>	powierzchni w ha <i>area in ha</i>	liczby ludności <i>population</i>
<b>WOJ. MAZOWIECKIE (cd.)</b>							
<b>Powiat płoński (12 gmin)</b>							
<i>gminy miejskie urban gminas</i>							
142001 1	Płońsk.....	1160	12	22486	1938	2302	281
142002 1	Raciąż.....	840	8	4642	553	2324	1827
<i>gminy wiejskie rural gminas</i>							
142003 2	Baboszewo.....	16223	162	8077	50	577	1088
142004 2	Czerwińsk nad Wisłą.....	14411	144	7569	53	741	1171
142005 2	Dzierżążnia.....	10248	102	3850	38	1349	2033
142006 2	Joniec.....	7315	73	2631	36	1805	2239
142007 2	Naruszewo.....	15950	160	6448	40	604	1389
142008 2	Nowe Miasto.....	11785	118	4747	40	1084	1800
142009 2	Płońsk.....	12691	127	7309	58	959	1218
142010 2	Raciąż.....	24289	244	8139	34	196	1079
142011 2	Sochocin.....	12219	122	5691	47	1023	1562
142012 2	Załużki.....	10848	108	5465	50	1250	1622
<b>Powiat przuszkowski (6 gmin)</b>							
<i>gminy miejskie urban gminas</i>							
142101 1	Piastów.....	576 ↓	6	22922	3980	2331	268
142102 1	Pruszków.....	1919	19	56929	2967	2243	82
<i>gminy wiejskie rural gminas</i>							
142104 2	Michałowice.....	3473	35	16700	481	2128	423
142105 2	Nadarzyn.....	7345	73	11718	160	1800	684
142106 2	Raszyn.....	4391	44	20374	464	2064	321
<i>gmina miejsko-wiejska urban-rural gmina</i>							
142103 3	Brwinów.....	6926	69	23189	335	1857	266
142103 4	miasto <i>town</i> .....	1010	10	12525	1240	x	x
142103 5	obszar wiejski <i>rural area</i> .....	5916	59	10664	180	x	x
<b>Powiat przasnyski (7 gmin)</b>							
<i>gmina miejska urban gmina</i>							
142201 1	Przasnysz.....	2516	25	16796	668	2194	421
<i>gminy wiejskie rural gminas</i>							
142203 2	Czernice Borowe.....	12018	120	3919	33	1053	2010
142204 2	Jednorzec.....	23220	233	7094	31	222	1260
142205 2	Krasne.....	10135	101	3737	37	1364	2064
142206 2	Krzynowłoga Mała.....	18487	185	3516	19	423	2107
142207 2	Przasnysz.....	18413	184	7220	39	430	1236
<i>gmina miejsko-wiejska urban-rural gmina</i>							
142202 3	Chorzele.....	37069	371	9970	27	38	837
142202 4	miasto <i>town</i> .....	1751	18	2793	160	x	x
142202 5	obszar wiejski <i>rural area</i> .....	35318	353	7177	20	x	x

TABL. 26. **POWIERZCHNIA, LUDNOŚĆ ORAZ LOKATY WEDŁUG GMIN (cd.)**  
**AREA, POPULATION AND RANKING POSITIONS BY GMINAS (cont.)**

Identyfikator terytorialny <i>Territorial identifier</i>	WYSZCZEGÓLNIENIE <i>SPECIFICATION</i>	Powierzchnia <i>Area</i>		Ludność <i>Population</i>		Lokata według <i>Ranking position by</i>	
		w ha <i>in ha</i>	w km <sup>2</sup> <i>in km<sup>2</sup></i>	ogółem <i>total</i>	na 1 km <sup>2</sup> <i>per 1 km<sup>2</sup></i>	powierzchni w ha <i>area in ha</i>	liczby ludności <i>population</i>
<b>WOJ. MAZOWIECKIE (cd.)</b>							
<b>Powiat przysuski (8 gmin)</b>							
<i>gminy wiejskie rural gminas</i>							
142301 2	Borkowice.....	8580	86	4518	53	1604	1857
142302 2	Gielniów.....	7922	79	4668	59	1715	1819
142303 2	Klwów.....	8675	87	3394	39	1584	2131
142304 2	Odrzywół.....	9913	99	3957	40	1405	2001
142305 2	Potworów.....	8170	82	4194	51	1681	1937
142307 2	Rusinów.....	8276	83	4346	53	1663	1899
142308 2	Wieniawa.....	10397	103	5443	52	1318	1627
<i>gmina miejsko-wiejska urban-rural gmina</i>							
142306 3	Przysucha.....	18186	182	12217	67	439	657
142306 4	miasto <i>town</i> .....	702	7	6154	877	x	x
142306 5	obszar wiejski <i>rural area</i> .....	17484	175	6063	35	x	x
<b>Powiat pułtuski (7 gmin)</b>							
<i>gminy wiejskie rural gminas</i>							
142401 2	Gzy.....	10446	104	3949	38	1310	2004
142402 2	Obryte.....	13976	140	4687	34	789	1814
142403 2	Pokrzywnica.....	12054	121	4808	40	1047	1785
142405 2	Świercze.....	9337	93	4821	52	1497	1781
142406 2	Winnica.....	11504	115	4100	36	1126	1963
142407 2	Zatory.....	12012	120	4718	39	1054	1812
<i>gmina miejsko-wiejska urban-rural gmina</i>							
142404 3	Pułtusk.....	13413	134	23863	178	854	250
142404 4	miasto <i>town</i> .....	2299	23	19078	830	x	x
142404 5	obszar wiejski <i>rural area</i> .....	11114	111	4785	43	x	x
<b>Powiat radomski (13 gmin)</b>							
<i>gmina miejska urban gmina</i>							
142501 1	Pionki.....	1840	18	19120	1039	2249	354
<i>gminy wiejskie rural gminas</i>							
142502 2	Gózd.....	7795	78	8346	107	1730	1051
142504 2	Jastrzębia.....	8976	90	6586	73	1539	1357
142505 2	Jedlińsk.....	13872	139	13903	100	796	546
142506 2	Jedlnia-Letnisko.....	6558	66	11993	183	1896	668
142507 2	Kowala.....	7468	75	11301	151	1785	723
142508 2	Pionki.....	22973	230	9854	43	228	850
142509 2	Przytyk.....	13437	134	7103	53	848	1256
142511 2	Wierzbica.....	9410	94	10046	107	1486	828
142512 2	Wolanów.....	8290	83	8526	103	1660	1016
142513 2	Zakrzew.....	9630	96	11894	124	1445	671
<i>gminy miejsko-wiejskie urban-rural gminas</i>							
142503 3	Ilża.....	25602	256	15268	60	164	482
142503 4	miasto <i>town</i> .....	1583	17	5062	320	x	x
142503 5	obszar wiejski <i>rural area</i> .....	24019	239	10206	42	x	x
142510 3	Skaryszew.....	17127	171	13853	81	507	551
142510 4	miasto <i>town</i> .....	2749	27	4219	153	x	x
142510 5	obszar wiejski <i>rural area</i> .....	14378	144	9634	67	x	x

TABL. 26. **POWIERZCHNIA, LUDNOŚĆ ORAZ LOKATY WEDŁUG GMIN (cd.)**  
**AREA, POPULATION AND RANKING POSITIONS BY GMINAS (cont.)**

Identyfikator terytorialny <i>Territorial identifier</i>	WYSZCZEGÓLNIENIE <i>SPECIFICATION</i>	Powierzchnia <i>Area</i>		Ludność <i>Population</i>		Lokata według <i>Ranking position by</i>	
		w ha <i>in ha</i>	w km <sup>2</sup> <i>in km<sup>2</sup></i>	ogółem <i>total</i>	na 1 km <sup>2</sup> <i>per 1 km<sup>2</sup></i>	powierzchni w ha <i>area in ha</i>	liczby ludności <i>population</i>
<b>WOJ. MAZOWIECKIE (cd.)</b>							
<b>Powiat siedlecki (13 gmin)</b>							
<i>gminy wiejskie rural gminas</i>							
142601 2	Domanice.....	4697	47	2635	56	2043	2238
142602 2	Korczew.....	10495	105	2877	27	1301	2213
142603 2	Kotuń.....	15047	150	8454	56	676	1033
142604 2	Mokobody.....	11931	119	5235	44	1067	1678
142606 2	Paprotnia.....	8143	81	2735	34	1686	2229
142607 2	Przesmyki.....	11725	117	3524	30	1096	2106
142608 2	Siedlce.....	14135	141	16594	117	767	428
142609 2	Skórzec.....	11904	119	7325	62	1069	1213
142610 2	Suchożebry.....	10054	101	4663	46	1381	1821
142611 2	Wiśniew.....	12600	126	5842	46	969	1533
142612 2	Wodynie.....	11540	115	4636	40	1123	1830
142613 2	Zbuczyn.....	21075	212	10027	48	286	830
<i>gmina miejsko-wiejska urban-rural gmina</i>							
142605 3	Mordy.....	17002	170	6154	36	520	1457
142605 4	miasto <i>town</i> .....	454	5	1843	406	x	x
142605 5	obszar wiejski <i>rural area</i> .....	16548	165	4311	26	x	x
<b>Powiat sierpecki (7 gmin)</b>							
<i>gmina miejska urban gmina</i>							
142701 1	Sierpc.....	1859	19	18368	988	2248	373
<i>gminy wiejskie rural gminas</i>							
142702 2	Gozdowo.....	12635	126	6023	48	966	1487
142703 2	Mochowo.....	14371	144	6077	42	747	1471
142704 2	Rościszewo.....	11479	115	4146	36	1129	1949
142705 2	Sierpc.....	15009	150	7002	47	679	1279
142706 2	Szczutowo.....	11268	113	4350	39	1164	1895
142707 2	Zawidz.....	18583	185	6820	37	417	1311
<b>Powiat sochaczewski (8 gmin)</b>							
<i>gmina miejska urban gmina</i>							
142801 1	Sochaczew.....	2619	26	37585	1435	2186	143
<i>gminy wiejskie rural gminas</i>							
142802 2	Brochów.....	11981	120	4301	36	1057	1910
142803 2	Ilów.....	12907	130	6359	49	926	1409
142804 2	Młodzieszyn.....	11749	117	5467	47	1089	1621
142805 2	Nowa Sucha.....	9015	90	6195	69	1533	1449
142806 2	Rybno.....	7275	73	3445	47	1809	2125
142807 2	Sochaczew.....	9138	91	9493	104	1519	889
142808 2	Teresin.....	8796	88	11265	128	1565	727
<b>Powiat sokołowski (9 gmin)</b>							
<i>gmina miejska urban gmina</i>							
142901 1	Sokołów Podlaski.....	1751	18	18481	1055	2254	369

TABL. 26. POWIERZCHNIA, LUDNOŚĆ ORAZ LOKATY WEDŁUG GMIN (cd.)  
 AREA, POPULATION AND RANKING POSITIONS BY GMINAS (cont.)

Identyfikator terytorialny Territorial identifier	WYSZCZEGÓLNIENIE SPECIFICATION	Powierzchnia Area		Ludność Population		Lokata według Ranking position by	
		w ha in ha	w km <sup>2</sup> in km <sup>2</sup>	ogółem total	na 1 km <sup>2</sup> per 1 km <sup>2</sup>	powierzchni w ha area in ha	liczby ludności population
<b>WOJ. MAZOWIECKIE (cd.)</b>							
<b>Powiat sokołowski (dok.)</b>							
gminy wiejskie rural gminas							
142902 2	Bielany.....	11007	110	3768	34	1226	2053
142903 2	Ceranów.....	11105	111	2296	21	1200	2266
142904 2	Jabłonna Lacka.....	14927	149	4906	33	682	1753
142906 2	Repki.....	16858	168	5518	33	530	1610
142907 2	Sabnie.....	10798	108	3880	36	1258	2023
142908 2	Sokołów Podlaski.....	13661	137	6042	44	817	1482
142909 2	Sterdyń.....	12997	130	4230	33	912	1929
gmina miejsko-wiejska urban-rural gmina							
142905 3	Kosów Lacki.....	20013	200	6342	32	342	1416
142905 4	miasto town.....	1157	11	2086	180	x	x
142905 5	obszar wiejski rural area.....	18856	189	4256	23	x	x
<b>Powiat szydłowiecki (5 gmin)</b>							
gminy wiejskie rural gminas							
143001 2	Chlewiska.....	12398	124	6010	48	995	1491
143002 2	Jastrząb.....	5453	55	5179	95	1989	1690
143003 2	Mirów.....	5305	53	3782	71	1998	2049
143004 2	Orońsko.....	8195	82	5790	71	1677	1545
gmina miejsko-wiejska urban-rural gmina							
143005 3	Szydłowiec.....	13830	138	19045	138	800	357
143005 4	miasto town.....	2189	22	11873	542	x	x
143005 5	obszar wiejski rural area.....	11641	116	7172	62	x	x
<b>Powiat warszawski zachodni (7 gmin)</b>							
gminy wiejskie rural gminas							
143202 2	Izabelin.....	6501	65	10576	163	1899	784
143203 2	Kampinos.....	8460	85	4198	50	1628	1935
143204 2	Leszno.....	12508	125	9141	73	977	940
143207 2	Stare Babice.....	6342	63	16961	267	1917	416
gminy miejsko-wiejskie urban-rural gminas							
143201 3	Blonie.....	8558	86	20345	238	1610	322
143201 4	miasto town.....	909	9	12344	1358	x	x
143201 5	obszar wiejski rural area.....	7649	77	8001	105	x	x
143205 3	Łomianki.....	3883	39	24005	618	2099	246
143205 4	miasto town.....	840	8	16637	1981	x	x
143205 5	obszar wiejski rural area.....	3043	31	7368	242	x	x
143206 3	Ożarów Mazowiecki.....	7127	71	21568	303	1828	296
143206 4	miasto town.....	571	6	8848	1550	x	x
143206 5	obszar wiejski rural area.....	6556	65	12720	194	x	x
<b>Powiat węgrowski (9 gmin)</b>							
gmina miejska urban gmina							
143301 1	Węgrów.....	3551	36	12641	356	2120	624

TABL. 26. POWIERZCHNIA, LUDNOŚĆ ORAZ LOKATY WEDŁUG GMIN (cd.)  
**AREA, POPULATION AND RANKING POSITIONS BY GMINAS (cont.)**

Identyfikator terytorialny <i>Territorial identifier</i>	WYSZCZEGÓLNIENIE <i>SPECIFICATION</i>	Powierzchnia <i>Area</i>		Ludność <i>Population</i>		Lokata według <i>Ranking position by</i>	
		w ha <i>in ha</i>	w km <sup>2</sup> <i>in km<sup>2</sup></i>	ogółem <i>total</i>	na 1 km <sup>2</sup> <i>per 1 km<sup>2</sup></i>	powierzchni w ha <i>area in ha</i>	liczby ludności <i>population</i>
<b>WOJ. MAZOWIECKIE (cd.)</b>							
<b>Powiat węgrowski (dok.)</b>							
<i>gminy wiejskie rural gminas</i>							
143302 2	Grębków.....	13076	131	4494	34	901	1865
143303 2	Korytnica.....	18032	180	6478	36	448	1384
143304 2	Liw.....	16947	169	7540	44	526	1176
143306 2	Miedzna.....	11601	116	3897	34	1115	2016
143307 2	Sadowne.....	14473	145	6048	42	735	1480
143308 2	Stoczek.....	14454	145	5149	36	738	1698
143309 2	Wierzbo.....	10320	103	2992	29	1335	2196
<i>gmina miejsko-wiejska urban-rural gmina</i>							
143305 3	Łochów.....	19622	196	17693	90	369	392
143305 4	miasto <i>town</i> .....	1339	13	6559	490	x	x
143305 5	obszar wiejski <i>rural area</i> .....	18283	183	11134	61	x	x
<b>Powiat wołomiński (12 gmin)</b>							
<i>gminy miejskie urban gminas</i>							
143401 1	Kobyłka.....	1964	20	19723	1004	2239	336
143402 1	Marki.....	2615	26	26753	1023	2187	206
143403 1	Ząbki.....	1098	11	28644	2609	2309	192
143404 1	Zielonka.....	7948	79	17464	220	1710	403
<i>gminy wiejskie rural gminas</i>							
143405 2	Dąbrówka.....	10922	109	7496	69	1239	1181
143406 2	Jadów.....	11658	116	7568	65	1105	1172
143407 2	Klembów.....	8570	86	9214	108	1608	932
143408 2	Poświętne.....	10395	104	5935	57	1319	1513
143410 2	Strachówka.....	10773	108	2867	27	1261	2215
<i>gminy miejsko-wiejskie urban-rural gminas</i>							
143409 3	Radzymin.....	12987	130	21798	168	914	292
143409 4	miasto <i>town</i> .....	2339	23	9561	409	x	x
143409 5	obszar wiejski <i>rural area</i> .....	10648	107	12237	115	x	x
143411 3	Tłuszcz.....	10301	103	18964	184	1339	359
143411 4	miasto <i>town</i> .....	791	8	7594	960	x	x
143411 5	obszar wiejski <i>rural area</i> .....	9510	95	11370	120	x	x
143412 3	Wołomin.....	6166	62	50897	825	1935	90
143412 4	miasto <i>town</i> .....	1724	17	37117	2153	x	x
143412 5	obszar wiejski <i>rural area</i> .....	4442	45	13780	310	x	x
<b>Powiat wyszkowski (6 gmin)</b>							
<i>gminy wiejskie rural gminas</i>							
143501 2	Brańszczyk.....	16651	167	8465	51	546	1031
143502 2	Długosiodło.....	16762	167	7598	45	538	1167
143503 2	Rząśnik.....	16743	167	6693	40	539	1337
143504 2	Somianka.....	11769	118	5461	46	1087	1623
143506 2	Zabrodzie.....	9200	92	5649	61	1513	1568
<i>gmina miejsko-wiejska urban-rural gmina</i>							
143505 3	Wyszków.....	16518	165	38685	234	554	136
143505 4	miasto <i>town</i> .....	2078	21	27126	1305	x	x
143505 5	obszar wiejski <i>rural area</i> .....	14440	144	11559	80	x	x

TABL. 26. POWIERZCHNIA, LUDNOŚĆ ORAZ LOKATY WEDŁUG GMIN (cd.)

## AREA, POPULATION AND RANKING POSITIONS BY GMINAS (cont.)

Identyfikator terytorialny <i>Territorial identifier</i>	WYSZCZEGÓLNIENIE <i>SPECIFICATION</i>	Powierzchnia <i>Area</i>		Ludność <i>Population</i>		Lokata według <i>Ranking position by</i>	
		w ha <i>in ha</i>	w km <sup>2</sup> <i>in km<sup>2</sup></i>	ogółem <i>total</i>	na 1 km <sup>2</sup> <i>per 1 km<sup>2</sup></i>	powierzchni w ha <i>area in ha</i>	liczby ludności <i>population</i>
<b>WOJ. MAZOWIECKIE (cd.)</b>							
<b>Powiat zwoleński (5 gmin)</b>							
<i>gminy wiejskie rural gminas</i>							
143601 2	Kazanów.....	9492	95	4632	49	1470	1832
143602 2	Policzna.....	11252	113	5797	52	1168	1542
143603 2	Przyłek.....	13157	131	6377	48	891	1404
143604 2	Tczów.....	7215	72	4876	68	1815	1766
<i>gmina miejsko-wiejska urban-rural gmina</i>							
143605 3	Zwoleń.....	16214	162	15059	93	580	492
143605 4	miasto <i>town</i> .....	1591	16	7958	500	x	x
143605 5	obszar wiejski <i>rural area</i> .....	14623	146	7101	49	x	x
<b>Powiat żuromiński (6 gmin)</b>							
<i>gminy wiejskie rural gminas</i>							
143702 2	Kuczbork-Osada.....	12159	122	4906	40	1031	1753
143703 2	Lubowidz.....	19078	192	7042	37	388	1268
143704 2	Lutocin.....	12645	126	4529	36	965	1854
143705 2	Siemiątkowo.....	11340	113	3540	31	1154	2102
<i>gminy miejsko-wiejskie urban-rural gminas</i>							
143701 3	Biezuń.....	12146	121	5162	42	1036	1694
143701 4	miasto <i>town</i> .....	1207	12	1894	157	x	x
143701 5	obszar wiejski <i>rural area</i> .....	10939	109	3268	30	x	x
143706 3	Żuromin.....	13292	133	14321	108	875	520
143706 4	miasto <i>town</i> .....	1118	11	8810	788	x	x
143706 5	obszar wiejski <i>rural area</i> .....	12174	122	5511	45	x	x
<b>Powiat żyrardowski (5 gmin)</b>							
<i>gmina miejska urban gmina</i>							
143801 1	Żyrardów.....	1435	14	41220	2872	2280	119
<i>gminy wiejskie rural gminas</i>							
143803 2	Puszcza Mariańska.....	14318	143	8497	59	750	1025
143804 2	Radziejowice.....	7301	73	5036	69	1807	1725
143805 2	Wisitki.....	15015	151	9556	64	678	880
<i>gmina miejsko-wiejska urban-rural gmina</i>							
143802 3	Mszczonów.....	15185	152	11322	75	655	721
143802 4	miasto <i>town</i> .....	856	9	6247	730	x	x
143802 5	obszar wiejski <i>rural area</i> .....	14329	143	5075	35	x	x
<b>Miasta na prawach powiatu (5) Cities with powiat status (5)</b>							
146101 1	Ostrolęka.....	2863	29	53710	1876	2170	85
146201 1	Płock.....	8804	88	126061	1432	1563	28
146301 1	Radom.....	11180	112	222496	1990	1183	14
146401 1	Siedlce.....	3186	32	77392	2429	2153	47
146501 1	M. st. Warszawa.....	51724 ↑	517	1720398 ↑	3326	3	1
<i>dzielnice quarters :</i>							
146502 8	Bemowo (b).....	2495	25	114899	4605	x	x
146503 8	Białoleka.....	7304	73	92768	1270	x	x
146504 8	Bielany.....	3234	32	133448	4126	x	x
146505 8	Mokotów.....	3542	35	224667	6343	x	x

b Port lotniczy. *Airport*.



TABL. 26. POWIERZCHNIA, LUDNOŚĆ ORAZ LOKATY WEDŁUG GMIN (cd.)  
AREA, POPULATION AND RANKING POSITIONS BY GMINAS (cont.)

Identyfikator terytorialny <i>Territorial identifier</i>	WYSZCZEGÓLNIENIE <i>SPECIFICATION</i>	Powierzchnia <i>Area</i>		Ludność <i>Population</i>		Lokata według <i>Ranking position by</i>	
		w ha <i>in ha</i>	w km <sup>2</sup> <i>in km<sup>2</sup></i>	ogółem <i>total</i>	na 1 km <sup>2</sup> <i>per 1 km<sup>2</sup></i>	powierzchni w ha <i>area in ha</i>	liczby ludności <i>population</i>
<b>WOJ. MAZOWIECKIE (dok.)</b>							
<b>Miasta na prawach powiatu (dok.) <i>Cities with powiat status (cont.)</i></b>							
	M. st. Warszawa (dok.) dzielnice (dok.) <i>quarters (cont.)</i> :						
146506 8	Ochota.....	972	10	88864	9142	x	x
146507 8	Praga-Południe.....	2238	22	181990	8132	x	x
146508 8	Praga-Północ.....	1142	11	71009	6218	x	x
146509 8	Rembertów.....	1930	19	23432	1214	x	x
146510 8	Śródmieście.....	1557	16	124607	8003	x	x
146511 8	Targówek.....	2422	24	123473	5098	x	x
146512 8	Ursus.....	936	9	51220	5472	x	x
146513 8	Ursynów.....	4379	44	149837	3422	x	x
146514 8	Wawer.....	7970	80	71080	892	x	x
146515 8	Wesoła.....	2294	23	23063	1005	x	x
146516 8	Wilanów.....	3673	37	20990	571	x	x
146517 8	Włochy (b).....	2863	29	39929	1395	x	x
146518 8	Wola.....	1926	19	137288	7128	x	x
146519 8	Żoliborz.....	847	9	47834	5647	x	x
<b>WOJ. OPOLSKIE</b>							
<b>Powiat brzeski (6 gmin)</b>							
<i>gmina miejska urban gmina</i>							
160101 1	Brzeg.....	1461 ↓	15	37346	2556	2279	144
<i>gminy wiejskie rural gminas</i>							
160105 2	Lubsza.....	21270	212	8920	42	280	973
160106 2	Olszanka.....	9276	93	4965	54	1504	1741
160102 2	Skarbimierz.....	11031	110	7511	68	1220	1179
<i>gminy miejsko-wiejskie urban-rural gminas</i>							
160103 3	Grodków.....	28595	286	19683	69	119	338
160103 4	miasto <i>town</i> .....	988	9	8650	876	x	x
160103 5	obszar wiejski <i>rural area</i> .....	27607	277	11033	40	x	x
160104 3	Lewin Brzeski.....	15963	160	13577	85	602	569
160104 4	miasto <i>town</i> .....	1164	12	5840	502	x	x
160104 5	obszar wiejski <i>rural area</i> .....	14799	148	7737	52	x	x
<b>Powiat głubczycki (4 gminy)</b>							
<i>gmina wiejska rural gmina</i>							
160202 2	Branice.....	12163	122	7358	60	1030	1206
<i>gminy miejsko-wiejskie urban-rural gminas</i>							
160201 3	Baborów.....	11703	117	6346	54	1098	1415
160201 4	miasto <i>town</i> .....	1186	11	3062	258	x	x
160201 5	obszar wiejski <i>rural area</i> .....	10517	106	3284	31	x	x
160203 3	Głubczyce.....	29434 ↑	294	23778	81	103	254
160203 4	miasto <i>town</i> .....	1254	13	13286	1059	x	x
160203 5	obszar wiejski <i>rural area</i> .....	28180	281	10492	37	x	x
160204 3	Kietrz.....	13963	140	11609	83	791	693
160204 4	miasto <i>town</i> .....	1874	19	6260	334	x	x
160204 5	obszar wiejski <i>rural area</i> .....	12089	121	5349	44	x	x

b Port lotniczy. *Airport*.

TABL. 26. POWIERZCHNIA, LUDNOŚĆ ORAZ LOKATY WEDŁUG GMIN (cd.)  
**AREA, POPULATION AND RANKING POSITIONS BY GMINAS (cont.)**

Identyfikator terytorialny <i>Territorial identifier</i>	WYSZCZEGÓLNIENIE <i>SPECIFICATION</i>	Powierzchnia <i>Area</i>		Ludność <i>Population</i>		Lokata według <i>Ranking position by</i>	
		w ha <i>in ha</i>	w km <sup>2</sup> <i>in km<sup>2</sup></i>	ogółem <i>total</i>	na 1 km <sup>2</sup> <i>per 1 km<sup>2</sup></i>	powierzchni w ha <i>area in ha</i>	liczby ludności <i>population</i>
<b>WOJ. OPOLSKIE (cd.)</b>							
<b>Powiat kędzierzyńsko-kozielski (6 gmin)</b>							
gmina miejska <i>urban gmina</i>							
160301 1	Kędzierzyn-Koźle.....	12371	124	64322	520	1003	67
gminy wiejskie <i>rural gminas</i>							
160302 2	Bierawa.....	11856	119	7976	67	1075	1111
160303 2	Cisek.....	7108	71	6519	92	1833	1372
160304 2	Pawłowiczki.....	15353	153	8160	53	645	1078
160305 2	Polska Cerekiew.....	6012	60	4397	73	1946	1887
160306 2	Reńska Wieś.....	9813	98	8507	87	1423	1023
<b>Powiat kluczborski (4 gminy)</b>							
gmina wiejska <i>rural gmina</i>							
160403 2	Lasowice Wielkie.....	21104	211	7026	33	285	1274
gminy miejsko-wiejskie <i>urban-rural gminas</i>							
160401 3	Byczyna.....	18294	183	9649	53	435	869
160401 4	miasto <i>town</i> .....	579	7	3656	631	x	x
160401 5	obszar wiejski <i>rural area</i> .....	17715	176	5993	34	x	x
160402 3	Kluczbork.....	21696	217	37620	173	265	142
160402 4	miasto <i>town</i> .....	1235	12	25141	2036	x	x
160402 5	obszar wiejski <i>rural area</i> .....	20461	205	12479	61	x	x
160404 3	Wolczyn.....	24097	241	14279	59	199	522
160404 4	miasto <i>town</i> .....	747	7	6031	807	x	x
160404 5	obszar wiejski <i>rural area</i> .....	23350	234	8248	35	x	x
<b>Powiat krapkowicki (5 gmin)</b>							
gminy wiejskie <i>rural gminas</i>							
160503 2	Strzeleczyki.....	11737	118	7722	66	1091	1142
160504 2	Walce.....	6911	69	5819	84	1860	1539
gminy miejsko-wiejskie <i>urban-rural gminas</i>							
160501 3	Gogolin.....	10057	101	11932	119	1380	669
160501 4	miasto <i>town</i> .....	2035	21	6147	302	x	x
160501 5	obszar wiejski <i>rural area</i> .....	8022	80	5785	72	x	x
160502 3	Krapkowice.....	9731	97	24015	247	1430	245
160502 4	miasto <i>town</i> .....	2101	21	17602	838	x	x
160502 5	obszar wiejski <i>rural area</i> .....	7630	76	6413	84	x	x
160505 3	Zdzieszowice.....	5744	57	17051	297	1963	412
160505 4	miasto <i>town</i> .....	1235	12	12908	1045	x	x
160505 5	obszar wiejski <i>rural area</i> .....	4509	45	4143	92	x	x
<b>Powiat namysłowski (5 gmin)</b>							
gminy wiejskie <i>rural gminas</i>							
160601 2	Domaszowice.....	11403	114	3735	33	1142	2065
160603 2	Pokój.....	13291	133	5598	42	876	1585
160604 2	Świerczów.....	11035	110	3627 ↓	33	1218	2087
160605 2	Wilków.....	10074	101	4660	46	1377	1822
gmina miejsko-wiejska <i>urban-rural gmina</i>							
160602 3	Namysłów.....	29015	290	26206	90	114	215
160602 4	miasto <i>town</i> .....	2261	23	16254	719	x	x
160602 5	obszar wiejski <i>rural area</i> .....	26754	267	9952	37	x	x

TABL. 26. POWIERZCHNIA, LUDNOŚĆ ORAZ LOKATY WEDŁUG GMIN (cd.)  
**AREA, POPULATION AND RANKING POSITIONS BY GMINAS (cont.)**

Identyfikator terytorialny <i>Territorial identifier</i>	WYSZCZEGÓLNIENIE <i>SPECIFICATION</i>	Powierzchnia <i>Area</i>		Ludność <i>Population</i>		Lokata według <i>Ranking position by</i>	
		w ha <i>in ha</i>	w km <sup>2</sup> <i>in km<sup>2</sup></i>	ogółem <i>total</i>	na 1 km <sup>2</sup> <i>per 1 km<sup>2</sup></i>	powierzchni w ha <i>area in ha</i>	liczby ludności <i>population</i>
<b>WOJ. OPOLSKIE (cd.)</b>							
<b>Powiat nyski (9 gmin)</b>							
<i>gminy wiejskie rural gminas</i>							
160702 2	Kamiennik.....	8937	89	3691	41	1540	2074
160704 2	Łambinowice.....	12395	124	8053	65	996	1095
160708 2	Pakosławice.....	7405	74	3836	52	1792	2039
160709 2	Skoroszyce.....	10386	104	6418	62	1322	1397
<i>gminy miejsko-wiejskie urban-rural gminas</i>							
160701 3	Głucholazy.....	16807	168	25261	150	533	222
160701 4	miasto <i>town</i> .....	683	6	14658	2146	x	x
160701 5	obszar wiejski <i>rural area</i> .....	16124	162	10603	66	x	x
160703 3	Korfantów.....	17953	180	9554	53	453	881
160703 4	miasto <i>town</i> .....	1023	10	1856	181	x	x
160703 5	obszar wiejski <i>rural area</i> .....	16930	170	7698	45	x	x
160705 3	Nysa.....	21767	218	59021	271	261	76
160705 4	miasto <i>town</i> .....	2751	28	46046	1674	x	x
160705 5	obszar wiejski <i>rural area</i> .....	19016	190	12975	68	x	x
160706 3	Otmuchów.....	18740	187	13896	74	407	547
160706 4	miasto <i>town</i> .....	2782	28	5052	182	x	x
160706 5	obszar wiejski <i>rural area</i> .....	15958	159	8844	55	x	x
160707 3	Paczków.....	7998	80	13435	168	1705	577
160707 4	miasto <i>town</i> .....	660	7	7911	1199	x	x
160707 5	obszar wiejski <i>rural area</i> .....	7338	73	5524	75	x	x
<b>Powiat oleski (7 gmin)</b>							
<i>gminy wiejskie rural gminas</i>							
160805 2	Radłów.....	11687	116	4533	39	1100	1852
160806 2	Rudniki.....	10040	100	8441	84	1382	1036
160807 2	Zębówice.....	9565	96	3883	41	1459	2021
<i>gminy miejsko-wiejskie urban-rural gminas</i>							
160801 3	Dobrodzień.....	16282	163	10246	63	571	811
160801 4	miasto <i>town</i> .....	1953	19	3957	203	x	x
160801 5	obszar wiejski <i>rural area</i> .....	14329	144	6289	44	x	x
160802 3	Gorzów Śląski.....	15371	154	7576	49	643	1169
160802 4	miasto <i>town</i> .....	1854	19	2626	142	x	x
160802 5	obszar wiejski <i>rural area</i> .....	13517	135	4950	37	x	x
160803 3	Olesno.....	24090	241	18597	77	200	368
160803 4	miasto <i>town</i> .....	1508	15	9964	661	x	x
160803 5	obszar wiejski <i>rural area</i> .....	22582	226	8633	38	x	x
160804 3	Praszka.....	10303	103	13724	133	1338	559
160804 4	miasto <i>town</i> .....	935	9	7987	854	x	x
160804 5	obszar wiejski <i>rural area</i> .....	9368	94	5737	61	x	x
<b>Powiat opolski (13 gmin)</b>							
<i>gminy wiejskie rural gminas</i>							
160901 2	Chrzastowice.....	8235	82	6763	82	1670	1323
160902 2	Dąbrowa.....	13079	131	9727	74	900	860

TABL. 26. POWIERZCHNIA, LUDNOŚĆ ORAZ LOKATY WEDŁUG GMIN (cd.)  
**AREA, POPULATION AND RANKING POSITIONS BY GMINAS (cont.)**

Identyfikator terytorialny <i>Territorial identifier</i>	WYSZCZEGÓLNIENIE <i>SPECIFICATION</i>	Powierzchnia <i>Area</i>		Ludność <i>Population</i>		Lokata według <i>Ranking position by</i>	
		w ha <i>in ha</i>	w km <sup>2</sup> <i>in km<sup>2</sup></i>	ogółem <i>total</i>	na 1 km <sup>2</sup> <i>per 1 km<sup>2</sup></i>	powierzchni w ha <i>area in ha</i>	liczby ludności <i>population</i>
<b>WOJ. OPOLSKIE (cd.)</b>							
<b>Powiat opolski (dok.)</b>							
<i>gminy wiejskie (dok.) rural gminas (cont.)</i>							
160903 2	Dobrzeń Wielki.....	9101	91	14635	161	1524	507
160904 2	Komprachcice.....	5591	56	11416	204	1981	712
160905 2	Łubniany.....	12605	126	9439	75	967	895
160906 2	Murów.....	16002	160	5744	36	593	1555
160909 2	Popielów.....	17549	176	8398	48	482	1043
160911 2	Tarnów Opolski.....	8180	82	9834	120	1680	854
160912 2	Tułowice.....	8125	81	5412	67	1689	1638
160913 2	Turawa.....	17210	171	9595	56	500	878
<i>gminy miejsko-wiejskie urban-rural gminas</i>							
160907 3	Niemodlin.....	18314	183	13800	75	433	553
160907 4	miasto <i>town</i> .....	1311	13	6788	518	x	x
160907 5	obszar wiejski <i>rural area</i> .....	17003	170	7012	41	x	x
160908 3	Ozimek.....	12567	126	20588	164	972	315
160908 4	miasto <i>town</i> .....	325	3	9682	2979	x	x
160908 5	obszar wiejski <i>rural area</i> .....	12242	123	10906	89	x	x
160910 3	Prószków.....	12105	121	9962	82	1042	838
160910 4	miasto <i>town</i> .....	1622	16	2684	165	x	x
160910 5	obszar wiejski <i>rural area</i> .....	10483	105	7278	69	x	x
<b>Powiat prudnicki (4 gminy)</b>							
<i>gmina wiejska rural gmina</i>							
161003 2	Lubrza.....	8311	84	4423	53	1657	1878
<i>gminy miejsko-wiejskie urban-rural gminas</i>							
161001 3	Biała.....	19625	196	11237	57	368	729
161001 4	miasto <i>town</i> .....	1472	15	2538	172	x	x
161001 5	obszar wiejski <i>rural area</i> .....	18153	181	8699	48	x	x
161002 3	Głogówek.....	16993	170	14013	82	521	541
161002 4	miasto <i>town</i> .....	2206	22	5731	260	x	x
161002 5	obszar wiejski <i>rural area</i> .....	14787	148	8282	56	x	x
161004 3	Prudnik.....	12226	122	28836	236	1021	191
161004 4	miasto <i>town</i> .....	2050	20	22514	1098	x	x
161004 5	obszar wiejski <i>rural area</i> .....	10176	102	6322	62	x	x
<b>Powiat strzelecki (7 gmin)</b>							
<i>gminy wiejskie rural gminas</i>							
161101 2	Izbicko.....	8451	85	5530	65	1632	1606
161102 2	Jemielnica.....	11346	112	7526	66	1153	1177
<i>gminy miejsko-wiejskie urban-rural gminas</i>							
161103 3	Kolonowskie.....	8357	84	6090	73	1647	1468
161103 4	miasto <i>town</i> .....	5570	56	3345	60	x	x
161103 5	obszar wiejski <i>rural area</i> .....	2787	28	2745	98	x	x
161104 3	Leśnica.....	9475	95	8436	89	1475	1037
161104 4	miasto <i>town</i> .....	1450	15	2840	196	x	x
161104 5	obszar wiejski <i>rural area</i> .....	8025	80	5596	70	x	x

TABL. 26. POWIERZCHNIA, LUDNOŚĆ ORAZ LOKATY WEDŁUG GMIN (cd.)  
**AREA, POPULATION AND RANKING POSITIONS BY GMINAS (cont.)**

Identyfikator terytorialny <i>Territorial identifier</i>	WYSZCZEGÓLNIENIE <i>SPECIFICATION</i>	Powierzchnia <i>Area</i>		Ludność <i>Population</i>		Lokata według <i>Ranking position by</i>	
		w ha <i>in ha</i>	w km <sup>2</sup> <i>in km<sup>2</sup></i>	ogółem <i>total</i>	na 1 km <sup>2</sup> <i>per 1 km<sup>2</sup></i>	powierzchni w ha <i>in ha</i>	liczby ludności <i>population</i>
<b>WOJ. OPOLSKIE (dok.)</b>							
<b>Powiat strzelecki (dok.)</b>							
<i>gminy miejsko-wiejskie (dok.) urban-rural gminas (cont.)</i>							
161105 3	Strzelce Opolskie.....	20253	203	32897	162	331	161
161105 4	miasto <i>town</i> .....	2997	30	19542	652	x	x
161105 5	obszar wiejski <i>rural area</i> .....	17256	173	13355	77	x	x
161106 3	Ujazd.....	8331	83	6219	75	1652	1440
161106 4	miasto <i>town</i> .....	1476	15	1670	113	x	x
161106 5	obszar wiejski <i>rural area</i> .....	6855	68	4549	66	x	x
161107 3	Zawadzkie.....	8214	82	12277	149	1674	651
161107 4	miasto <i>town</i> .....	1646	16	7880	479	x	x
161107 5	obszar wiejski <i>rural area</i> .....	6568	66	4397	67	x	x
<b>Miasto na prawach powiatu (1) City with powiat status (1)</b>							
166101 1	Opole.....	9655	97	125710 ↑	1302	1441	30
<b>WOJ. PODKARPACKIE</b>							
<b>Powiat bieszczadzki (3 gminy)</b>							
<i>gminy wiejskie rural gminas</i>							
180103 2	Czarna.....	18477	185	2289	12	425	2267
180105 2	Lutowiska.....	47563	475	2186	5	8	2270
<i>gmina miejsko-wiejska urban-rural gmina</i>							
180108 3	Ustrzyki Dolne.....	47867 ↑	479	17515	37	7	400
180108 4	miasto <i>town</i> .....	1679	17	9349	557	x	x
180108 5	obszar wiejski <i>rural area (d)</i> .....	46188	462	8166	18	x	x
<b>Powiat brzozowski (6 gmin)</b>							
<i>gminy wiejskie rural gminas</i>							
180202 2	Domaradz.....	5650	56	6071	107	1976	1473
180203 2	Dydnia.....	13029	130	8106	62	908	1082
180204 2	Haczów.....	7165	72	9110	127	1825	944
180205 2	Jasienica Rosielna.....	5706	57	7489	131	1971	1184
180206 2	Nozdrzec.....	12077	121	8256	68	1045	1068
<i>gmina miejsko-wiejska urban-rural gmina</i>							
180201 3	Brzozów.....	10307	103	26242	255	1336	214
180201 4	miasto <i>town</i> .....	1146	11	7579	661	x	x
180201 5	obszar wiejski <i>rural area</i> .....	9161	92	18663	204	x	x
<b>Powiat dębicki (7 gmin)</b>							
<i>gmina miejska urban gmina</i>							
180301 1	Dębica.....	3384	34	46611	1377	2137	103
<i>gminy wiejskie rural gminas</i>							
180303 2	Czarna.....	14799	148	12733	86	694	617
180304 2	Dębica.....	13789	138	24436	177	805	235
180305 2	Jodłowa.....	5992	60	5387	90	1948	1643
180307 2	Żyraków.....	11038	110	13670	124	1217	563

d Przejście graniczne. *Border crossing.*

TABL. 26. POWIERZCHNIA, LUDNOŚĆ ORAZ LOKATY WEDŁUG GMIN (cd.)  
**AREA, POPULATION AND RANKING POSITIONS BY GMINAS (cont.)**

Identyfikator terytorialny <i>Territorial identifier</i>	WYSZCZEGÓLNIENIE <i>SPECIFICATION</i>	Powierzchnia <i>Area</i>		Ludność <i>Population</i>		Lokata według <i>Ranking position by</i>	
		w ha <i>in ha</i>	w km <sup>2</sup> <i>in km<sup>2</sup></i>	ogółem <i>total</i>	na 1 km <sup>2</sup> <i>per 1 km<sup>2</sup></i>	powierzchni w ha <i>area in ha</i>	liczby ludności <i>population</i>
<b>WOJ. PODKARPACKIE (cd.)</b>							
<b>Powiat dębicki (dok.)</b>							
<i>gminy miejsko-wiejskie urban-rural gminas</i>							
180302 3	Brzostek.....	12233	122	13111	107	1019	590
180302 4	miasto <i>town</i> .....	876	9	2640	301	x	x
180302 5	obszar wiejski <i>rural area</i> .....	11357	113	10471	92	x	x
180306 3	Pilzno.....	16513	165	17569	106	555	398
180306 4	miasto <i>town</i> .....	1604	16	4622	288	x	x
180306 5	obszar wiejski <i>rural area</i> .....	14909	149	12947	87	x	x
<b>Powiat jarosławski (11 gmin)</b>							
<i>gminy miejskie urban gminas</i>							
180401 1	Jarosław.....	3461	35	39702	1147	2131	130
180402 1	Radymno.....	1362 ↓	14	5440	399	2288	1629
<i>gminy wiejskie rural gminas</i>							
180403 2	Chłopice.....	4920	49	5534	112	2024	1605
180404 2	Jarosław.....	11348	113	12723	112	1152	620
180405 2	Laszki.....	13800	138	6873	50	803	1300
180406 2	Pawłosiów.....	4742	47	8373	177	2037	1045
180408 2	Radymno (d).....	18218	182	11322	62	438	721
180409 2	Rokietnica.....	5708	57	4268	75	1969	1918
180410 2	Rożwienica.....	6875	69	6163	90	1863	1455
180411 2	Wiązownica.....	24398	245	11180	46	192	739
<i>gmina miejsko-wiejska urban-rural gmina</i>							
180407 3	Pruchnik.....	8034	80	9855	123	1699	849
180407 4	miasto <i>town</i> .....	1991	20	3678	185	x	x
180407 5	obszar wiejski <i>rural area</i> .....	6043	60	6177	102	x	x
<b>Powiat jasielski (10 gmin)</b>							
<i>gmina miejska urban gmina</i>							
180501 1	Jasło.....	3652	37	36932	1011	2113	146
<i>gminy wiejskie rural gminas</i>							
180502 2	Brzyska.....	4487	45	6287	140	2059	1429
180503 2	Dębowiec.....	8647	86	8468	98	1587	1030
180504 2	Jasło.....	9307	93	15900	171	1500	460
180506 2	Krempna.....	20386	205	1970	10	321	2281
180507 2	Nowy Żmigród.....	10359	104	9234	89	1328	929
180508 2	Osiek Jasielski.....	6040	60	5338	88	1943	1650
180509 2	Skolyszyn.....	7849	78	12419	158	1726	638
180511 2	Tarnowiec.....	6250	62	9102	146	1927	946
<i>gmina miejsko-wiejska urban-rural gmina</i>							
180505 3	Kołaczyce.....	6110	61	8978	147	1938	965
180505 4	miasto <i>town</i> .....	715	7	1453	203	x	x
180505 5	obszar wiejski <i>rural area</i> .....	5395	54	7525	139	x	x

d Przejście graniczne. *Border crossing.*

TABL. 26. POWIERZCHNIA, LUDNOŚĆ ORAZ LOKATY WEDŁUG GMIN (cd.)  
**AREA, POPULATION AND RANKING POSITIONS BY GMINAS (cont.)**

Identyfikator terytorialny <i>Territorial identifier</i>	WYSZCZEGÓLNIENIE <i>SPECIFICATION</i>	Powierzchnia <i>Area</i>		Ludność <i>Population</i>		Lokata według <i>Ranking position by</i>	
		w ha <i>in ha</i>	w km <sup>2</sup> <i>in km<sup>2</sup></i>	ogółem <i>total</i>	na 1 km <sup>2</sup> <i>per 1 km<sup>2</sup></i>	powierzchni w ha <i>area in ha</i>	liczby ludności <i>population</i>
<b>WOJ. PODKARPACKIE (cd.)</b>							
<b>Powiat kolbuszowski (6 gmin)</b>							
<i>gminy wiejskie rural gminas</i>							
180601 2	Cmolas.....	13399	134	7966	59	856	1113
180606 2	Dzikowiec.....	12156	122	6431	53	1033	1395
180603 2	Majdan Królewski.....	15526	155	9673	62	629	866
180604 2	Niwiska.....	9486	95	5870	62	1472	1528
180605 2	Raniżów.....	9666	97	7156	74	1440	1249
<i>gmina miejsko-wiejska urban-rural gmina</i>							
180602 3	Kolbuszowa.....	17084	171	24498	143	510	234
180602 4	miasto <i>town</i> .....	794	8	9156	1153	x	x
180602 5	obszar wiejski <i>rural area</i> .....	16290	163	15342	94	x	x
<b>Powiat krośnieński (10 gmin)</b>							
<i>gminy wiejskie rural gminas</i>							
180701 2	Chorkówka.....	7735	77	13501	175	1743	574
180710 2	Jaśliśka.....	9863	99	2110	21	1414	2274
180705 2	Korczyna.....	9306	93	10964	118	1501	753
180706 2	Krościenko Wyzne.....	1631	16	5380	330	2265	1645
180707 2	Miejsce Piastowe.....	5132	51	13625	265	2006	567
180709 2	Wojaszówka.....	8337	83	9196	110	1651	934
<i>gminy miejsko-wiejskie urban-rural gminas</i>							
180702 3	Dukla.....	23514	235	14585	62	214	510
180702 4	miasto <i>town</i> .....	548	5	2128	388	x	x
180702 5	obszar wiejski <i>rural area</i> .....	22966	230	12457	54	x	x
180703 3	Iwonicz-Zdrój.....	4550	46	11075	243	2057	746
180703 4	miasto <i>town (a)</i> .....	589	6	1763	299	x	x
180703 5	obszar wiejski <i>rural area</i> .....	3961	40	9312	235	x	x
180704 3	Jedlicze.....	5857	59	15241	260	1953	483
180704 4	miasto <i>town</i> .....	1060	11	5608	529	x	x
180704 5	obszar wiejski <i>rural area</i> .....	4797	48	9633	201	x	x
180708 3	Rymanów.....	16663	167	15517	93	545	474
180708 4	miasto <i>town</i> .....	1239	12	3571	288	x	x
180708 5	obszar wiejski <i>rural area (a)</i> .....	15424	155	11946	77	x	x
<b>Powiat leski (5 gmin)</b>							
<i>gminy wiejskie rural gminas</i>							
182101 2	Baligród.....	15823	158	3139	20	615	2173
182102 2	Cisna.....	28726	287	1732 ↓	6	118	2286
182104 2	Olszanica.....	9354	94	5037	54	1493	1724
182105 2	Solina (a).....	18452	185	5226	28	428	1680
<i>gmina miejsko-wiejska urban-rural gmina</i>							
182103 3	Lesko.....	11139	111	11524	103	1194	701
182103 4	miasto <i>town</i> .....	1533	15	5700	372	x	x
182103 5	obszar wiejski <i>rural area</i> .....	9606	96	5824	61	x	x

a Uzdrawisko. *Health resort.*

TABL. 26. POWIERZCHNIA, LUDNOŚĆ ORAZ LOKATY WEDŁUG GMIN (cd.)  
 AREA, POPULATION AND RANKING POSITIONS BY GMINAS (cont.)

Identyfikator terytorialny Territorial identifier	WYSZCZEGÓLNIENIE SPECIFICATION	Powierzchnia Area		Ludność Population		Lokata według Ranking position by	
		w ha in ha	w km <sup>2</sup> in km <sup>2</sup>	ogółem total	na 1 km <sup>2</sup> per 1 km <sup>2</sup>	powierzchni w ha area in ha	liczby ludności population
<b>WOJ. PODKARPACKIE (cd.)</b>							
<b>Powiat leżajski (5 gmin)</b>							
gmina miejska urban gmina							
180801 1	Leżajsk.....	2058	21	14126	686	2230	532
gminy wiejskie rural gminas							
180802 2	Grodzisko Dolne.....	7857	79	8064	103	1723	1093
180803 2	Kuryłówka.....	14194	142	5629	40	759	1574
180804 2	Leżajsk.....	19889	197	19957	100	349	330
gmina miejsko-wiejska urban-rural gmina							
180805 3	Nowa Sarzyna.....	14373	144	21209	148	746	304
180805 4	miasto town.....	915	9	6103	667	x	x
180805 5	obszar wiejski rural area.....	13458	135	15106	112	x	x
<b>Powiat lubaczowski (8 gmin)</b>							
gmina miejska urban gmina							
180901 1	Lubaczów.....	2573	26	12374	481	2189	643
gminy wiejskie rural gminas							
180903 2	Horyniec-Zdrój (ad).....	20310	203	4887	24	326	1763
180904 2	Lubaczów.....	20285	203	9068	45	329	952
180907 2	Stary Dzików.....	15570	156	4436	28	627	1877
180908 2	Wielkie Oczy.....	14624	146	3896	27	714	2017
gminy miejsko-wiejskie urban-rural gminas							
180902 3	Cieszanów.....	21943	219	7212	33	258	1239
180902 4	miasto town.....	1506	15	1943	129	x	x
180902 5	obszar wiejski rural area.....	20437	204	5269	26	x	x
180905 3	Narol.....	20347	203	8324	41	322	1055
180905 4	miasto town.....	1242	12	2069	167	x	x
180905 5	obszar wiejski rural area.....	19105	191	6255	33	x	x
180906 3	Oleszyce.....	15184	152	6484	43	656	1379
180906 4	miasto town.....	508	5	3036	598	x	x
180906 5	obszar wiejski rural area.....	14676	147	3448	23	x	x
<b>Powiat łańcucki (7 gmin)</b>							
gmina miejska urban gmina							
181001 1	Łańcut.....	1942	19	18057	930	2241	379
gminy wiejskie rural gminas							
181002 2	Białobrzegi.....	5614	56	8303	148	1980	1061
181003 2	Czarna.....	7807	78	11043	141	1728	748
181004 2	Łańcut.....	10630	107	20700	195	1286	311
181005 2	Markowa.....	6874	69	6624	96	1864	1346
181006 2	Rakszawa.....	6646	66	7181	108	1885	1244
181007 2	Żołynia.....	5671	57	6748	119	1974	1328

a Uzdrowisko. Health resort. d Przejście graniczne. Border crossing.



TABL. 26. POWIERZCHNIA, LUDNOŚĆ ORAZ LOKATY WEDŁUG GMIN (cd.)  
**AREA, POPULATION AND RANKING POSITIONS BY GMINAS (cont.)**

Identyfikator terytorialny <i>Territorial identifier</i>	WYSZCZEGÓLNIENIE <i>SPECIFICATION</i>	Powierzchnia <i>Area</i>		Ludność <i>Population</i>		Lokata według <i>Ranking position by</i>	
		w ha <i>in ha</i>	w km <sup>2</sup> <i>in km<sup>2</sup></i>	ogółem <i>total</i>	na 1 km <sup>2</sup> <i>per 1 km<sup>2</sup></i>	powierzchni w ha <i>area in ha</i>	liczby ludności <i>population</i>
<b>WOJ. PODKARPACKIE (cd.)</b>							
<b>Powiat mielecki (10 gmin)</b>							
<i>gmina miejska urban gmina</i>							
181101 1	Mielec (b).....	4689	47	60743	1295	2044	73
<i>gminy wiejskie rural gminas</i>							
181102 2	Borowa.....	5531	55	5575	101	1982	1593
181103 2	Czermin.....	8021	80	6847	85	1702	1306
181104 2	Gawłuszowice.....	3401	34	2769	81	2134	2223
181105 2	Mielec.....	12272	123	12603	103	1014	627
181106 2	Padew Narodowa.....	7125	71	5331	75	1829	1652
181109 2	Tuszów Narodowy.....	8924	89	7632	86	1542	1161
181110 2	Wadowice Górne.....	8690	87	7423	85	1582	1191
<i>gminy miejsko-wiejskie urban-rural gminas</i>							
181107 3	Przeclaw.....	13419	134	11226	84	853	731
181107 4	miasto <i>town</i> .....	1604	16	1621	101	x	x
181107 5	obszar wiejski <i>rural area</i> .....	11815	118	9605	81	x	x
181108 3	Radomyśl Wielki.....	15978	160	13896	87	598	547
181108 4	miasto <i>town</i> .....	879	9	3045	346	x	x
181108 5	obszar wiejski <i>rural area</i> .....	15099	151	10851	72	x	x
<b>Powiat niżański (7 gmin)</b>							
<i>gminy wiejskie rural gminas</i>							
181201 2	Harasiuki.....	16817	169	6331	38	532	1419
181202 2	Jarocin.....	9079	91	5276	58	1526	1664
181203 2	Jeżowe.....	12393	124	9945	80	997	840
181204 2	Krzyszów.....	6232	62	4249	68	1929	1924
<i>gminy miejsko-wiejskie urban-rural gminas</i>							
181205 3	Nisko.....	14237	142	22507	158	755	280
181205 4	miasto <i>town</i> .....	6096	61	15535	255	x	x
181205 5	obszar wiejski <i>rural area</i> .....	8141	81	6972	86	x	x
181206 3	Rudnik nad Sanem.....	7869	79	10079	128	1720	821
181206 4	miasto <i>town</i> .....	3660	37	6753	185	x	x
181206 5	obszar wiejski <i>rural area</i> .....	4209	42	3326	79	x	x
181207 3	Ulanów.....	11937	119	8522	71	1066	1017
181207 4	miasto <i>town</i> .....	820	8	1526	186	x	x
181207 5	obszar wiejski <i>rural area</i> .....	11117	111	6996	63	x	x
<b>Powiat przemyski (10 gmin)</b>							
<i>gminy wiejskie rural gminas</i>							
181301 2	Bircza.....	25405	254	6452	25	171	1388
181302 2	Dubiecko.....	15425	154	9244	60	637	925
181303 2	Fredropol.....	15960	160	5501	34	603	1614
181304 2	Krasiczyn.....	12436	124	4858	39	990	1771
181305 2	Krzywca.....	9495	95	4894	52	1469	1760

b Port lotniczy. *Airport.*

TABL. 26. POWIERZCHNIA, LUDNOŚĆ ORAZ LOKATY WEDŁUG GMIN (cd.)  
 AREA, POPULATION AND RANKING POSITIONS BY GMINAS (cont.)

Identyfikator terytorialny Territorial identifier	WYSZCZEGÓLNIENIE SPECIFICATION	Powierzchnia Area		Ludność Population		Lokata według Ranking position by	
		w ha in ha	w km <sup>2</sup> in km <sup>2</sup>	ogółem total	na 1 km <sup>2</sup> per 1 km <sup>2</sup>	powierzchni w ha area in ha	liczby ludności population
<b>WOJ. PODKARPACKIE (cd.)</b>							
<b>Powiat przemyski (dok.)</b>							
gminy wiejskie (dok.) <i>rural gminas (cont.)</i>							
181306 2	Medyka (d).....	6062	61	6251	103	1941	1434
181307 2	Orły.....	7047	70	8501	121	1841	1024
181308 2	Przemysł.....	10842	108	9043	83	1252	956
181309 2	Stubno.....	8870	89	3956	45	1552	2002
181310 2	Żurawica.....	9579	96	12544	131	1456	630
<b>Powiat przeworski (9 gmin)</b>							
gmina miejska <i>urban gmina</i>							
181401 1	Przeworsk.....	2213	22	15733	711	2212	467
gminy wiejskie <i>rural gminas</i>							
181402 2	Adamówka.....	13428	134	4149	31	850	1947
181403 2	Gać.....	3596	36	4621	129	2116	1837
181404 2	Jawornik Polski.....	6293	63	4641	74	1922	1828
181406 2	Przeworsk.....	9080	91	14552	160	1525	513
181408 2	Tryńcza.....	7006	70	8265	118	1845	1066
181409 2	Zarzecze.....	4918	49	7201	146	2025	1240
gminy miejsko-wiejskie <i>urban-rural gminas</i>							
181405 3	Kańczuga.....	10503	105	12560	120	1300	629
181405 4	miasto <i>town</i> .....	760	7	3178	418	x	x
181405 5	obszar wiejski <i>rural area</i> .....	9743	98	9382	96	x	x
181407 3	Sieniawa.....	12765	128	6933	54	948	1292
181407 4	miasto <i>town</i> .....	674	7	2133	316	x	x
181407 5	obszar wiejski <i>rural area</i> .....	12091	121	4800	40	x	x
<b>Powiat ropczycko-sędziszowski (5 gmin)</b>							
gminy wiejskie <i>rural gminas</i>							
181501 2	Iwierzycze.....	6552	66	7519	115	1897	1178
181502 2	Ostrów.....	9619	96	6929	72	1447	1294
181505 2	Wielopole Skrzyńskie.....	9348	93	8338	89	1494	1053
gminy miejsko-wiejskie <i>urban-rural gminas</i>							
181503 3	Ropczyce.....	13908	139	26362	190	794	211
181503 4	miasto <i>town</i> .....	4710	47	15369	326	x	x
181503 5	obszar wiejski <i>rural area</i> .....	9198	92	10993	120	x	x
181504 3	Sędziszów Małopolski.....	15404	154	22860	148	640	271
181504 4	miasto <i>town</i> .....	996	10	7149	718	x	x
181504 5	obszar wiejski <i>rural area</i> .....	14408	144	15711	109	x	x
<b>Powiat rzeszowski (14 gmin)</b>							
gmina miejska <i>urban gmina</i>							
181601 1	Dynów.....	2455	25	6105	249	2198	1466

d Przejście graniczne. *Border crossing.*

TABL. 26. POWIERZCHNIA, LUDNOŚĆ ORAZ LOKATY WEDŁUG GMIN (cd.)  
**AREA, POPULATION AND RANKING POSITIONS BY GMINAS (cont.)**

Identyfikator terytorialny <i>Territorial identifier</i>	WYSZCZEGÓLNIENIE <i>SPECIFICATION</i>	Powierzchnia <i>Area</i>		Ludność <i>Population</i>		Lokata według <i>Ranking position by</i>	
		w ha <i>in ha</i>	w km <sup>2</sup> <i>in km<sup>2</sup></i>	ogółem <i>total</i>	na 1 km <sup>2</sup> <i>per 1 km<sup>2</sup></i>	powierzchni w ha <i>area in ha</i>	liczby ludności <i>population</i>
<b>WOJ. PODKARPACKIE (cd.)</b>							
<b>Powiat rzeszowski (dok.)</b>							
<i>gminy wiejskie rural gminas</i>							
181604 2	Chmielnik.....	5292	53	6561	124	1999	1362
181605 2	Dynów.....	11902	118	7173	60	1070	1245
181607 2	Hyzne.....	5126	51	6878	134	2007	1299
181608 2	Kamień.....	7363	74	6915	94	1796	1296
181609 2	Krasne.....	3910	39	9985	255	2096	836
181610 2	Lubenia.....	5491	55	6519	119	1987	1372
181612 2	Świlcza.....	11223	112	15566	139	1172	473
181613 2	Trzebownisko.....	9028	90	19865	220	1531	331
<i>gminy miejsko-wiejskie urban-rural gminas</i>							
181602 3	Błażowa.....	11260	113	10604	94	1166	780
181602 4	miasto <i>town</i> .....	423	4	2119	501	x	x
181602 5	obszar wiejski <i>rural area</i> .....	10837	109	8485	78	x	x
181603 3	Boguchwała.....	8896	89	18619	209	1546	367
181603 4	miasto <i>town</i> .....	911	8	5943	652	x	x
181603 5	obszar wiejski <i>rural area</i> .....	7985	81	12676	159	x	x
181606 3	Głogów Małopolski.....	14470	145	18443	127	736	370
181606 4	miasto <i>town</i> .....	1373	14	5568	406	x	x
181606 5	obszar wiejski <i>rural area</i> .....	13097	131	12875	98	x	x
181611 3	Sokolów Małopolski.....	13420	134	16577	124	852	429
181611 4	miasto <i>town</i> .....	1554	16	3968	255	x	x
181611 5	obszar wiejski <i>rural area</i> .....	11866	118	12609	106	x	x
181614 3	Tyczyn.....	5902	59	11294	191	1951	724
181614 4	miasto <i>town</i> .....	967	9	3474	359	x	x
181614 5	obszar wiejski <i>rural area</i> .....	4935	50	7820	158	x	x
<b>Powiat sanocki (8 gmin)</b>							
<i>gmina miejska urban gmina</i>							
181701 1	Sanok.....	3808	38	39106	1027	2102	133
<i>gminy wiejskie rural gminas</i>							
181702 2	Besko.....	2748	27	4312	157	2177	1908
181703 2	Bukowsko.....	13693	137	5326	39	814	1653
181704 2	Komańcza.....	45493	456	5023	11	11	1728
181705 2	Sanok.....	23170	232	17133	74	224	410
181706 2	Tyrawa Wołoska.....	6925	69	1916	28	1858	2282
181708 2	Zarszyn.....	10540	105	9269	88	1298	921
<i>gmina miejsko-wiejska urban-rural gmina</i>							
181707 3	Zagórz.....	15989	160	12820	80	596	610
181707 4	miasto <i>town</i> .....	2229	22	5007	225	x	x
181707 5	obszar wiejski <i>rural area</i> .....	13760	138	7813	57	x	x
<b>Powiat stalowowolski (6 gmin)</b>							
<i>gmina miejska urban gmina</i>							
181801 1	Stalowa Wola.....	8252	83	63371	768	1667	68

TABL. 26. POWIERZCHNIA, LUDNOŚĆ ORAZ LOKATY WEDŁUG GMIN (cd.)

AREA, POPULATION AND RANKING POSITIONS BY GMINAS (cont.)

Identyfikator terytorialny <i>Territorial identifier</i>	WYSZCZEGÓLNIENIE <i>SPECIFICATION</i>	Powierzchnia <i>Area</i>		Ludność <i>Population</i>		Lokata według <i>Ranking position by</i>	
		w ha <i>in ha</i>	w km <sup>2</sup> <i>in km<sup>2</sup></i>	ogółem <i>total</i>	na 1 km <sup>2</sup> <i>per 1 km<sup>2</sup></i>	powierzchni w ha <i>area in ha</i>	liczby ludności <i>population</i>
<b>WOJ. PODKARPACKIE (dok.)</b>							
<b>Powiat stalowowolski (dok.)</b>							
<i>gminy wiejskie rural gminas</i>							
181802 2	Bojanów.....	17933	179	7321	41	455	1215
181803 2	Pysznica.....	14669	147	10047	68	709	827
181804 2	Radomyśl nad Sanem.....	13390	134	7361	55	861	1204
181805 2	Zaklików.....	20213	202	8544	42	333	1014
181806 2	Zaleszany.....	8717	87	10826	124	1579	759
<b>Powiat strzyżowski (5 gmin)</b>							
<i>gminy wiejskie rural gminas</i>							
181901 2	Czudec.....	8470	85	11588	137	1627	696
181902 2	Frysztak.....	9063	91	10616	117	1528	778
181903 2	Niebylec.....	10444	105	10610	102	1312	779
181905 2	Wiśniowa.....	8338	83	8410	101	1650	1040
<i>gmina miejsko-wiejska urban-rural gmina</i>							
181904 3	Strzyżów.....	14032	140	20673	147	781	312
181904 4	miasto <i>town</i> .....	1389	14	8773	632	x	x
181904 5	obszar wiejski <i>rural area</i> .....	12643	126	11900	94	x	x
<b>Powiat tarnobrzegi (4 gminy)</b>							
<i>gminy wiejskie rural gminas</i>							
182002 2	Gorzyce.....	6890	69	13527	196	1862	573
182003 2	Grębów.....	18721	187	9727	52	409	860
<i>gminy miejsko-wiejskie urban-rural gminas</i>							
182001 3	Baranów Sandomierski.....	12155	122	12066	99	1034	667
182001 4	miasto <i>town</i> .....	915	9	1423	156	x	x
182001 5	obszar wiejski <i>rural area</i> .....	11240	113	10643	95	x	x
182004 3	Nowa Dęba.....	14341	143	18197	127	749	377
182004 4	miasto <i>town</i> .....	1670	17	11237	673	x	x
182004 5	obszar wiejski <i>rural area</i> .....	12671	126	6960	55	x	x
<b>Miasta na prawach powiatu (4) <i>Cities with powiat status (4)</i></b>							
186101 1	Krosno.....	4350	44	47471	1091	2066	102
186201 1	Przemyśl (d).....	4618	46	66229	1434	2049	64
186301 1	Rzeszów (b).....	11636	117	178227 ↑	1532	1110	21
186401 1	Tarnobrzeg.....	8540	85	49214	576	1612	93
<b>WOJ. PODLASKIE</b>							
<b>Powiat augustowski (7 gmin)</b>							
<i>gmina miejska urban gmina</i>							
200101 1	Augustów (a).....	8090	81	30351	375	1692	177
<i>gminy wiejskie rural gminas</i>							
200102 2	Augustów.....	26661	267	6591	25	140	1354
200103 2	Bargłów Kościelny.....	18781	188	5629	30	404	1574
200105 2	Nowinka.....	20408	204	2885	14	320	2211
200106 2	Płaska.....	37267	372	2555	7	35	2248
200107 2	Sztabin.....	36311	363	5275	15	41	1665

a Uzdrawisko. *Health resort.* b Port lotniczy. *Airport.* d Przejście graniczne. *Border crossing.*

TABL. 26. **POWIERZCHNIA, LUDNOŚĆ ORAZ LOKATY WEDŁUG GMIN (cd.)**  
**AREA, POPULATION AND RANKING POSITIONS BY GMINAS (cont.)**

Identyfikator terytorialny <i>Territorial identifier</i>	WYSZCZEGÓLNIENIE <i>SPECIFICATION</i>	Powierzchnia <i>Area</i>		Ludność <i>Population</i>		Lokata według <i>Ranking position by</i>	
		w ha <i>in ha</i>	w km <sup>2</sup> <i>in km<sup>2</sup></i>	ogółem <i>total</i>	na 1 km <sup>2</sup> <i>per 1 km<sup>2</sup></i>	powierzchni w ha <i>area in ha</i>	liczby ludności <i>population</i>
<b>WOJ. PODLASKIE (cd.)</b>							
<b>Powiat augustowski (dok.)</b>							
<i>gmina miejsko-wiejska urban-rural gmina</i>							
200104 3	Lipsk.....	18421	184	5418	29	429	1637
200104 4	miasto <i>town</i> .....	498	5	2424	487	x	x
200104 5	obszar wiejski <i>rural area</i> .....	17923	179	2994	17	x	x
<b>Powiat białostocki (15 gmin)</b>							
<i>gminy wiejskie rural gminas</i>							
200203 2	Dobrzyniewo Duże.....	16113	161	8357	52	587	1049
200204 2	Gródek (d).....	42970	429	5656	13	17	1567
200205 2	Juchnowiec Kościelny.....	17177	171	14553	85	501	512
200208 2	Poświętne.....	11458	115	3654	32	1134	2082
200211 2	Turośń Kościelna.....	13990	140	5689	41	786	1563
200215 2	Zawady.....	11214	112	2926	26	1174	2204
<i>gminy miejsko-wiejskie urban-rural gminas</i>							
200201 3	Choroszcz.....	16379	164	13693	84	561	561
200201 4	miasto <i>town</i> .....	1679	17	5469	326	x	x
200201 5	obszar wiejski <i>rural area</i> .....	14700	147	8224	56	x	x
200202 3	Czarna Białostocka.....	20636	206	11645	56	308	690
200202 4	miasto <i>town</i> .....	1428	14	9512	666	x	x
200202 5	obszar wiejski <i>rural area</i> .....	19208	192	2133	11	x	x
200206 3	Łapy.....	12765	128	22452	176	948	282
200206 4	miasto <i>town</i> .....	1214	12	16049	1322	x	x
200206 5	obszar wiejski <i>rural area</i> .....	11551	116	6403	55	x	x
200207 3	Michałowo.....	41002	409	7100	17	23	1258
200207 4	miasto <i>town</i> .....	215	2	3373	1569	x	x
200207 5	obszar wiejski <i>rural area</i> .....	40787	407	3727	9	x	x
200209 3	Supraśl.....	18856	189	13656	72	400	565
200209 4	miasto <i>town</i> (a).....	569	6	4606	809	x	x
200209 5	obszar wiejski <i>rural area</i> .....	18287	183	9050	49	x	x
200210 3	Suraż.....	7661	77	2070	27	1751	2277
200210 4	miasto <i>town</i> .....	3386	34	1007	30	x	x
200210 5	obszar wiejski <i>rural area</i> .....	4275	43	1063	25	x	x
200212 3	Tykocin.....	20737	207	6368	31	304	1407
200212 4	miasto <i>town</i> .....	2897	29	1919	66	x	x
200212 5	obszar wiejski <i>rural area</i> .....	17840	178	4449	25	x	x
200213 3	Wasilków.....	12712	127	13997	110	956	542
200213 4	miasto <i>town</i> .....	2826	28	9753	345	x	x
200213 5	obszar wiejski <i>rural area</i> .....	9886	99	4244	43	x	x
200214 3	Zabłudów.....	33974	340	8734	26	58	994
200214 4	miasto <i>town</i> .....	1430	14	2485	174	x	x
200214 5	obszar wiejski <i>rural area</i> .....	32544	326	6249	19	x	x

a Uzdrawisko. *Health resort.* d Przejście graniczne. *Border crossing.*

TABL. 26. POWIERZCHNIA, LUDNOŚĆ ORAZ LOKATY WEDŁUG GMIN (cd.)  
 AREA, POPULATION AND RANKING POSITIONS BY GMINAS (cont.)

Identyfikator terytorialny Territorial identifier	WYSZCZEGÓLNIENIE SPECIFICATION	Powierzchnia Area		Ludność Population		Lokata według Ranking position by	
		w ha in ha	w km <sup>2</sup> in km <sup>2</sup>	ogółem total	na 1 km <sup>2</sup> per 1 km <sup>2</sup>	powierzchni w ha area in ha	liczby ludności population
<b>WOJ. PODLASKIE (cd.)</b>							
<b>Powiat bielski (8 gmin)</b>							
gminy miejskie urban gminas							
200301 1	Bielsk Podlaski.....	2701	27	26349	976	2183	212
200302 1	Brańsk.....	3243	32	3751	116	2149	2059
gminy wiejskie rural gminas							
200303 2	Bielsk Podlaski.....	42994 ↑	431	7102	17	16	1257
200304 2	Boćki.....	23189	232	4715	20	223	1813
200305 2	Brańsk.....	22743	227	6214	27	236	1442
200306 2	Orla.....	15990	160	3115	19	595	2177
200307 2	Rudka.....	7029	70	2069	29	1844	2278
200308 2	Wyszki.....	20620	206	4776	23	310	1793
<b>Powiat grajewski (6 gmin)</b>							
gmina miejska urban gmina							
200401 1	Grajewo.....	1893	19	22239	1175	2245	285
gminy wiejskie rural gminas							
200402 2	Grajewo.....	30823	308	6046	20	90	1481
200403 2	Radziłów.....	19954	200	4965	25	346	1741
200406 2	Wąsosz.....	11806	118	3918	33	1079	2011
gminy miejsko-wiejskie urban-rural gminas							
200404 3	Rajgród.....	20726	207	5432	26	305	1632
200404 4	miasto town.....	3528	35	1707	48	x	x
200404 5	obszar wiejski rural area.....	17198	172	3725	22	x	x
200405 3	Szczuczyn.....	11560	116	6607	57	1122	1350
200405 4	miasto town.....	1323	13	3496	264	x	x
200405 5	obszar wiejski rural area.....	10237	103	3111	30	x	x
<b>Powiat hajnowski (9 gmin)</b>							
gmina miejska urban gmina							
200501 1	Hajnowka.....	2129	21	21444	1007	2220	302
gminy wiejskie rural gminas							
200502 2	Białowieża.....	20314	203	2495	12	324	2255
200503 2	Czeremcha (d).....	9682	97	3456	36	1435	2123
200504 2	Czyże.....	13453	135	2333	17	847	2263
200505 2	Dubicze Cerkiewne.....	15144	151	1723 ↓	11	661	2287
200506 2	Hajnowka.....	29293	293	4116	14	109	1958
200508 2	Narew.....	24151	242	3848	16	198	2034
200509 2	Narewka (d).....	33898	339	3677	11	59	2078
gmina miejsko-wiejska urban-rural gmina							
200507 3	Kleszczele.....	14289	143	2746	19	752	2227
200507 4	miasto town.....	4671	47	1388	30	x	x
200507 5	obszar wiejski rural area.....	9618	96	1358	14	x	x

d Przejście graniczne. Border crossing.

TABL. 26. POWIERZCHNIA, LUDNOŚĆ ORAZ LOKATY WEDŁUG GMIN (cd.)

## AREA, POPULATION AND RANKING POSITIONS BY GMINAS (cont.)

Identyfikator terytorialny <i>Territorial identifier</i>	WYSZCZEGÓLNIENIE <i>SPECIFICATION</i>	Powierzchnia <i>Area</i>		Ludność <i>Population</i>		Lokata według <i>Ranking position by</i>	
		w ha <i>in ha</i>	w km <sup>2</sup> <i>in km<sup>2</sup></i>	ogółem <i>total</i>	na 1 km <sup>2</sup> <i>per 1 km<sup>2</sup></i>	powierzchni w ha <i>area in ha</i>	liczby ludności <i>population</i>
<b>WOJ. PODLASKIE (cd.)</b>							
<b>Powiat kolneński (6 gmin)</b>							
<i>gmina miejska urban gmina</i>							
200601 1	Kolno.....	2507	25	10486	418	2195	795
<i>gminy wiejskie rural gminas</i>							
200602 2	Grabowo.....	12859	129	3533	27	934	2104
200603 2	Kolno.....	28228	281	8592	30	126	1010
200604 2	Mały Płock.....	13982	140	5006	36	788	1732
200606 2	Turośl.....	19879	199	4869	24	350	1767
<i>gmina miejsko-wiejska urban-rural gmina</i>							
200605 3	Stawiski.....	16555	166	6364	38	552	1408
200605 4	miasto <i>town</i> .....	1324	13	2350	177	x	x
200605 5	obszar wiejski <i>rural area</i> .....	15231	153	4014	26	x	x
<b>Powiat łomżyński (9 gmin)</b>							
<i>gminy wiejskie rural gminas</i>							
200702 2	Łomża.....	20695	207	10242	49	306	812
200703 2	Miastkowo.....	11485	115	4288	37	1128	1913
200705 2	Piątnica.....	21906	220	10717	49	260	767
200706 2	Przytuły.....	7115	71	2117	30	1830	2273
200707 2	Śniadowo.....	16298	163	5601	34	570	1582
200708 2	Wizna.....	13338	133	4313	32	866	1907
200709 2	Zbójna.....	18580	186	4349	23	418	1896
<i>gminy miejsko-wiejskie urban-rural gminas</i>							
200701 3	Jedwabne.....	15921	159	5432	34	606	1632
200701 4	miasto <i>town</i> .....	1147	11	1924	168	x	x
200701 5	obszar wiejski <i>rural area</i> .....	14774	148	3508	24	x	x
200704 3	Nowogród.....	10121	101	3995	39	1367	1993
200704 4	miasto <i>town</i> .....	2055	21	2085	101	x	x
200704 5	obszar wiejski <i>rural area</i> .....	8066	80	1910	24	x	x
<b>Powiat moniecki (7 gmin)</b>							
<i>gminy wiejskie rural gminas</i>							
200802 2	Jasionówka.....	9678	97	2890	30	1436	2210
200803 2	Jaświly.....	17549	175	5225	30	482	1681
200805 2	Krypno.....	11231	112	4005	36	1169	1992
200807 2	Trzcianne.....	33187	332	4572	14	65	1847
<i>gminy miejsko-wiejskie urban-rural gminas</i>							
200801 3	Goniądz.....	37658	377	5119	14	32	1705
200801 4	miasto <i>town</i> .....	428	4	1939	453	x	x
200801 5	obszar wiejski <i>rural area</i> .....	37230	373	3180	9	x	x
200804 3	Knyszyn.....	12721	127	4797	38	953	1787
200804 4	miasto <i>town</i> .....	2368	24	2744	116	x	x
200804 5	obszar wiejski <i>rural area</i> .....	10353	103	2053	20	x	x
200806 3	Mońki.....	16155	162	15383	95	583	479
200806 4	miasto <i>town</i> .....	766	8	10352	1351	x	x
200806 5	obszar wiejski <i>rural area</i> .....	15389	154	5031	33	x	x

TABL. 26. POWIERZCHNIA, LUDNOŚĆ ORAZ LOKATY WEDŁUG GMIN (cd.)  
**AREA, POPULATION AND RANKING POSITIONS BY GMINAS (cont.)**

Identyfikator terytorialny <i>Territorial identifier</i>	WYSZCZEGÓLNIENIE <i>SPECIFICATION</i>	Powierzchnia <i>Area</i>		Ludność <i>Population</i>		Lokata według <i>Ranking position by</i>	
		w ha <i>in ha</i>	w km <sup>2</sup> <i>in km<sup>2</sup></i>	ogółem <i>total</i>	na 1 km <sup>2</sup> <i>per 1 km<sup>2</sup></i>	powierzchni w ha <i>area in ha</i>	liczby ludności <i>population</i>
<b>WOJ. PODLASKIE (cd.)</b>							
<b>Powiat sejneński (5 gmin)</b>							
<i>gmina miejska urban gmina</i>							
200901 1	Sejny.....	449 ↓	4	5707	1271	2336	1558
<i>gminy wiejskie rural gminas</i>							
200902 2	Giby.....	32323	323	2914	9	74	2207
200903 2	Krasnopol.....	17152	172	3890	23	504	2020
200904 2	Puńsk.....	13859	139	4327	31	798	1904
200905 2	Sejny.....	21740	217	4096	19	263	1965
<b>Powiat siemiatycki (9 gmin)</b>							
<i>gmina miejska urban gmina</i>							
201001 1	Siemiatycze.....	3625	36	14810	409	2114	499
<i>gminy wiejskie rural gminas</i>							
201003 2	Dziadkowice.....	11611	116	2938	25	1113	2202
201004 2	Grodzisk.....	20305	203	4342	21	327	1900
201005 2	Mielnik.....	19639	196	2539	13	367	2250
201006 2	Milejczyce.....	15145	151	2086	14	660	2276
201007 2	Nurzec-Stacja.....	21490	215	4258	20	272	1921
201008 2	Perlejewo.....	10654	107	3055	29	1281	2185
201009 2	Siemiatycze.....	22681	227	6231	27	239	1439
<i>gmina miejsko-wiejska urban-rural gmina</i>							
201002 3	Drohiczyn.....	20796	208	6624	32	298	1346
201002 4	miasto <i>town</i> .....	1569	16	2031	129	x	x
201002 5	obszar wiejski <i>rural area</i> .....	19227	192	4593	24	x	x
<b>Powiat sokólski (10 gmin)</b>							
<i>gminy wiejskie rural gminas</i>							
201102 2	Janów.....	20781	208	4266	21	301	1919
201103 2	Korycin.....	11735	117	3474	30	1092	2115
201105 2	Kuźnica (d).....	13336	133	4135	31	867	1953
201106 2	Nowy Dwór.....	12114	121	2745	23	1039	2228
201107 2	Sidra.....	17409	174	3679	21	492	2076
201110 2	Szudziałowo.....	30161	302	3276	11	95	2156
<i>gminy miejsko-wiejskie urban-rural gminas</i>							
201101 3	Dąbrowa Białostocka.....	26384	264	12336	47	144	646
201101 4	miasto <i>town</i> .....	2264	23	5928	262	x	x
201101 5	obszar wiejski <i>rural area</i> .....	24120	241	6408	27	x	x
201104 3	Krynki.....	16604	166	3206	19	550	2166
201104 4	miasto <i>town</i> .....	383	4	2573	672	x	x
201104 5	obszar wiejski <i>rural area</i> .....	16221	162	633	4	x	x
201108 3	Sokółka.....	31356	314	25885	83	85	220
201108 4	miasto <i>town</i> .....	1859	19	18532	997	x	x
201108 5	obszar wiejski <i>rural area</i> .....	29497	295	7353	25	x	x
201109 3	Suchowola.....	25570	256	7060	28	166	1267
201109 4	miasto <i>town</i> .....	2595	26	2186	84	x	x
201109 5	obszar wiejski <i>rural area</i> .....	22975	230	4874	21	x	x

d Przejście graniczne. *Border crossing.*



TABL. 26. POWIERZCHNIA, LUDNOŚĆ ORAZ LOKATY WEDŁUG GMIN (cd.)  
**AREA, POPULATION AND RANKING POSITIONS BY GMINAS (cont.)**

Identyfikator terytorialny <i>Territorial identifier</i>	WYSZCZEGÓLNIENIE <i>SPECIFICATION</i>	Powierzchnia <i>Area</i>		Ludność <i>Population</i>		Lokata według <i>Ranking position by</i>	
		w ha <i>in ha</i>	w km <sup>2</sup> <i>in km<sup>2</sup></i>	ogółem <i>total</i>	na 1 km <sup>2</sup> <i>per 1 km<sup>2</sup></i>	powierzchni w ha <i>area in ha</i>	liczby ludności <i>population</i>
<b>WOJ. PODLASKIE (dok.)</b>							
<b>Powiat suwalski (9 gmin)</b>							
<i>gminy wiejskie rural gminas</i>							
201201 2	Bakalarzewo.....	12256	123	3000	24	1015	2194
201202 2	Filipów.....	15081	151	4504	30	670	1862
201203 2	Jeleniewo.....	13137	131	3123	24	896	2174
201204 2	Przerośl.....	12362	124	3008	24	1005	2192
201205 2	Raczki.....	14224	142	6063	43	757	1477
201206 2	Rutka-Tartak.....	10346	103	2484	24	1331	2256
201207 2	Suwałki.....	26455	265	6716	25	142	1335
201208 2	Szypłiszki.....	15643	156	3962	25	623	1999
201209 2	Wiżajny.....	11190	112	2388	21	1180	2261
<b>Powiat wysokomazowiecki (10 gmin)</b>							
<i>gmina miejska urban gmina</i>							
201301 1	Wysokie Mazowieckie.....	1524	15	9333	612	2275	912
<i>gminy wiejskie rural gminas</i>							
201304 2	Klukowo.....	12385	124	4498	36	999	1863
201305 2	Kobylin-Borzymy.....	11942	119	3469	29	1065	2117
201306 2	Kulesze Kościelne.....	11532	115	3306	29	1124	2151
201307 2	Nowe Piekuty.....	10970	110	4039	37	1232	1983
201308 2	Sokoły.....	15560	156	5819	37	628	1539
201310 2	Wysokie Mazowieckie.....	16648	167	5183	31	547	1689
<i>gminy miejsko-wiejskie urban-rural gminas</i>							
201302 3	Ciechanowiec.....	20118	201	9232	46	336	930
201302 4	miasto <i>town</i> .....	2601	26	4914	189	x	x
201302 5	obszar wiejski <i>rural area</i> .....	17517	175	4318	25	x	x
201303 3	Czyżew.....	13040	130	6539	50	906	1365
201303 4	miasto <i>town</i> .....	523	5	2755	527	x	x
201303 5	obszar wiejski <i>rural area</i> .....	12517	125	3784	30	x	x
201309 3	Szepietowo.....	15172	152	7282	48	657	1226
201309 4	miasto <i>town</i> .....	196	2	2305	1176	x	x
201309 5	obszar wiejski <i>rural area</i> .....	14976	150	4977	33	x	x
<b>Powiat zambrowski (5 gmin)</b>							
<i>gmina miejska urban gmina</i>							
201401 1	Zambrów.....	1902	19	22314	1173	2244	283
<i>gminy wiejskie rural gminas</i>							
201402 2	Kołaki Kościelne.....	7365	74	2372	32	1795	2262
201403 2	Rutki.....	19999	200	5905	30	344	1520
201404 2	Szumowo.....	14106	141	4855	34	771	1772
201405 2	Zambrów.....	29940	299	8825	29	98	983
<b>Miasta na prawach powiatu (3) <i>Cities with powiat status (3)</i></b>							
206101 1	Białystok.....	10213	102	295198 ↑	2890	1354	11
206201 1	Łomża.....	3267	33	63221	1935	2148	69
206301 1	Suwałki.....	6551	66	69527	1061	1898	58

TABL. 26. POWIERZCHNIA, LUDNOŚĆ ORAZ LOKATY WEDŁUG GMIN (cd.)  
**AREA, POPULATION AND RANKING POSITIONS BY GMINAS (cont.)**

Identyfikator terytorialny <i>Territorial identifier</i>	WYSZCZEGÓLNIENIE <i>SPECIFICATION</i>	Powierzchnia <i>Area</i>		Ludność <i>Population</i>		Lokata według <i>Ranking position by</i>	
		w ha <i>in ha</i>	w km <sup>2</sup> <i>in km<sup>2</sup></i>	ogółem <i>total</i>	na 1 km <sup>2</sup> <i>per 1 km<sup>2</sup></i>	powierzchni w ha <i>area in ha</i>	liczby ludności <i>population</i>
<b>WOJ. POMORSKIE</b>							
<b>Powiat bytowski (10 gmin)</b>							
<i>gminy wiejskie rural gminas</i>							
220101 2	Borzytuchom.....	10852	109	2907	27	1249	2208
220103 2	Czarna Dąbrowka.....	29806	298	5607	19	99	1580
220104 2	Kołczygłowy.....	17002	170	4274	25	520	1916
220105 2	Lipnica.....	30881	308	4900	16	89	1755
220107 2	Parchowo.....	13121	131	3404	26	897	2129
220108 2	Studzienice.....	17626	176	3513	20	478	2108
220109 2	Trzebielino.....	22597	226	3757	17	244	2057
220110 2	Tuchomie.....	11020	111	4139	38	1223	1952
<i>gminy miejsko-wiejskie urban-rural gminas</i>							
220102 3	Bytów.....	19692	197	24102	122	365	242
220102 4	miasto <i>town</i> .....	872	8	16650	1909	x	x
220102 5	obszar wiejski <i>rural area</i> .....	18820	189	7452	40	x	x
220106 3	Miastko.....	46610	466	19565	42	9	339
220106 4	miasto <i>town</i> .....	568	6	10695	1883	x	x
220106 5	obszar wiejski <i>rural area</i> .....	46042	460	8870	19	x	x
<b>Powiat chojnicki (5 gmin)</b>							
<i>gmina miejska urban gmina</i>							
220201 1	Chojnice.....	2104	21	39919	1897	2224	125
<i>gminy wiejskie rural gminas</i>							
220203 2	Chojnice.....	45821	458	17228	38	10	407
220205 2	Konarzyny.....	10440	105	2242	21	1313	2269
<i>gminy miejsko-wiejskie urban-rural gminas</i>							
220202 3	Brusy.....	40045	400	13538	34	25	571
220202 4	miasto <i>town</i> .....	520	5	4825	928	x	x
220202 5	obszar wiejski <i>rural area</i> .....	39525	395	8713	22	x	x
220204 3	Czersk.....	38011	380	20920	55	28	309
220204 4	miasto <i>town</i> .....	973	10	9673	994	x	x
220204 5	obszar wiejski <i>rural area</i> .....	37038	370	11247	30	x	x
<b>Powiat człuchowski (7 gmin)</b>							
<i>gmina miejska urban gmina</i>							
220301 1	Człuchów.....	1278	13	14189	1110	2298	529
<i>gminy wiejskie rural gminas</i>							
220303 2	Człuchów.....	36147	361	10587	29	44	781
220305 2	Koczala.....	22339	223	3412	15	249	2128
220306 2	Przechlewo.....	24397	244	6176	25	193	1452
220307 2	Rzeczénica.....	27480	275	3670	13	131	2079
<i>gminy miejsko-wiejskie urban-rural gminas</i>							
220302 3	Czarne.....	23483	235	9237	39	216	928
220302 4	miasto <i>town</i> .....	4643	46	5938	128	x	x
220302 5	obszar wiejski <i>rural area</i> .....	18840	189	3299	18	x	x
220304 3	Debrzno.....	22403	224	9429	42	248	898
220304 4	miasto <i>town</i> .....	751	7	5357	713	x	x
220304 5	obszar wiejski <i>rural area</i> .....	21652	217	4072	19	x	x

TABL. 26. POWIERZCHNIA, LUDNOŚĆ ORAZ LOKATY WEDŁUG GMIN (cd.)  
**AREA, POPULATION AND RANKING POSITIONS BY GMINAS (cont.)**

Identyfikator terytorialny <i>Territorial identifier</i>	WYSZCZEGÓLNIENIE <i>SPECIFICATION</i>	Powierzchnia <i>Area</i>		Ludność <i>Population</i>		Lokata według <i>Ranking position by</i>	
		w ha <i>in ha</i>	w km <sup>2</sup> <i>in km<sup>2</sup></i>	ogółem <i>total</i>	na 1 km <sup>2</sup> <i>per 1 km<sup>2</sup></i>	powierzchni w ha <i>area in ha</i>	liczby ludności <i>population</i>
<b>WOJ. POMORSKIE (cd.)</b>							
<b>Powiat gdański (8 gmin)</b>							
<i>gmina miejska urban gmina</i>							
220401 1	Pruszcz Gdański.....	1647	16	26834	1629	2261	205
<i>gminy wiejskie rural gminas</i>							
220402 2	Cedry Wielkie.....	12427	124	6470	52	991	1385
220403 2	Kolbudy.....	8266	83	14019	170	1666	540
220404 2	Pruszcz Gdański.....	14380	144	20486	142	745	318
220405 2	Przywidz.....	12934	129	5331	41	920	1652
220406 2	Pszczółki.....	5012	50	8473	169	2016	1029
220407 2	Suchy Dąb.....	8451	85	4034	48	1632	1985
220408 2	Trąbki Wielkie.....	16258	163	10063	62	575	823
<b>Powiat kartuski (8 gmin)</b>							
<i>gminy wiejskie rural gminas</i>							
220501 2	Chmielno.....	7861	79	6917	88	1721	1295
220503 2	Przodkowo.....	8518	85	7627	90	1618	1162
220504 2	Sierakowice.....	18222	183	17588	97	437	397
220505 2	Somonino.....	11211	112	9725	87	1175	861
220506 2	Stężyca.....	16047	161	9351	58	592	909
220507 2	Sulęczyno.....	13146	131	5047	38	893	1723
<i>gminy miejsko-wiejskie urban-rural gminas</i>							
220502 3	Kartuzy.....	20645	206	32189	156	307	167
220502 4	miasto <i>town</i> .....	680	7	14922	2194	x	x
220502 5	obszar wiejski <i>rural area</i> .....	19965	199	17267	86	x	x
220508 3	Żukowo.....	16404	164	29643	181	559	185
220508 4	miasto <i>town</i> .....	473	5	6519	1378	x	x
220508 5	obszar wiejski <i>rural area</i> .....	15931	159	23124	145	x	x
<b>Powiat kościerski (8 gmin)</b>							
<i>gmina miejska urban gmina</i>							
220601 1	Kościerzyna.....	1586	16	23138	1459	2269	267
<i>gminy wiejskie rural gminas</i>							
220602 2	Dziemiany.....	12538	125	4214	34	974	1930
220603 2	Karsin.....	16943	169	6027	36	527	1486
220604 2	Kościerzyna.....	30989	311	14265	46	88	523
220605 2	Liniewo.....	11003	110	4584	42	1228	1845
220606 2	Lipusz.....	10895	109	3557	33	1242	2098
220607 2	Nowa Karczma.....	11340	113	6492	57	1154	1376
220608 2	Stara Kiszewa.....	21273	213	6461	30	279	1386
<b>Powiat kwidzyński (6 gmin)</b>							
<i>gmina miejska urban gmina</i>							
220701 1	Kwidzyn.....	2154	22	38296	1778	2219	138

TABL. 26. **POWIERZCHNIA, LUDNOŚĆ ORAZ LOKATY WEDŁUG GMIN (cd.)**  
**AREA, POPULATION AND RANKING POSITIONS BY GMINAS (cont.)**

Identyfikator terytorialny <i>Territorial identifier</i>	WYSZCZEGÓLNIENIE <i>SPECIFICATION</i>	Powierzchnia <i>Area</i>		Ludność <i>Population</i>		Lokata według <i>Ranking position by</i>	
		w ha <i>in ha</i>	w km <sup>2</sup> <i>in km<sup>2</sup></i>	ogółem <i>total</i>	na 1 km <sup>2</sup> <i>per 1 km<sup>2</sup></i>	powierzchni w ha <i>area in ha</i>	liczby ludności <i>population</i>
<b>WOJ. POMORSKIE (cd.)</b>							
<b>Powiat kwidziński (dok.)</b>							
<i>gminy wiejskie rural gminas</i>							
220702 2	Gardeja.....	19270	193	8277	43	381	1065
220703 2	Kwidzyn.....	20737	207	10704	52	304	769
220705 2	Ryjewo.....	10371	104	5841	56	1325	1534
220706 2	Sadlinki.....	11225	112	5765	51	1171	1550
<i>gmina miejsko-wiejska urban-rural gmina</i>							
220704 3	Prabuty.....	19713	197	13159	67	362	589
220704 4	miasto <i>town</i> .....	729	7	8573	1176	x	x
220704 5	obszar wiejski <i>rural area</i> .....	18984	190	4586	24	x	x
<b>Powiat lęborski (5 gmin)</b>							
<i>gminy miejskie urban gminas</i>							
220801 1	Lębork.....	1786	18	34581	1936	2252	152
220802 1	Łeba (c).....	1481	15	3753	253	2277	2058
<i>gminy wiejskie rural gminas</i>							
220803 2	Cewice.....	18761	188	7063	38	406	1265
220804 2	Nowa Wieś Lęborska.....	27045	270	12898	48	133	603
220805 2	Wicko.....	21529	215	5793	27	270	1544
<b>Powiat malborski (6 gmin)</b>							
<i>gmina miejska urban gmina</i>							
220901 1	Malbork.....	1716	17	38278	2231	2258	139
<i>gminy wiejskie rural gminas</i>							
220903 2	Lichnowy.....	8891	89	4627	52	1548	1834
220904 2	Malbork.....	10067	101	4334	43	1379	1902
220906 2	Miłoradz.....	9370	94	3314	35	1489	2146
220908 2	Stare Pole.....	7949	79	4677	59	1709	1817
<i>gmina miejsko-wiejska urban-rural gmina</i>							
220907 3	Nowy Staw.....	11430	114	7718	68	1138	1143
220907 4	miasto <i>town</i> .....	467	5	4367	935	x	x
220907 5	obszar wiejski <i>rural area</i> .....	10963	109	3351	31	x	x
<b>Powiat nowodworski (5 gmin)</b>							
<i>gmina miejska urban gmina</i>							
221001 1	Krynica Morska.....	11601	116	1361 ↓	12	1115	2292
<i>gminy wiejskie rural gminas</i>							
221003 2	Ostaszewo.....	6070	61	3219	53	1940	2163
221004 2	Stegna.....	17009	170	9695	57	519	865
221005 2	Sztutowo.....	11153	112	3582	32	1191	2095
<i>gmina miejsko-wiejska urban-rural gmina</i>							
221002 3	Nowy Dwór Gdański.....	21320	213	17843	84	275	386
221002 4	miasto <i>town</i> .....	507	5	9904	1953	x	x
221002 5	obszar wiejski <i>rural area</i> .....	20813	208	7939	38	x	x

c Port morski. *Seaport.*

TABL. 26. POWIERZCHNIA, LUDNOŚĆ ORAZ LOKATY WEDŁUG GMIN (cd.)  
**AREA, POPULATION AND RANKING POSITIONS BY GMINAS (cont.)**

Identyfikator terytorialny <i>Territorial identifier</i>	WYSZCZEGÓLNIENIE <i>SPECIFICATION</i>	Powierzchnia <i>Area</i>		Ludność <i>Population</i>		Lokata według <i>Ranking position by</i>	
		w ha <i>in ha</i>	w km <sup>2</sup> <i>in km<sup>2</sup></i>	ogółem <i>total</i>	na 1 km <sup>2</sup> <i>per 1 km<sup>2</sup></i>	powierzchni w ha <i>area in ha</i>	liczby ludności <i>population</i>
<b>WOJ. POMORSKIE (cd.)</b>							
<b>Powiat pucki (7 gmin)</b>							
<i>gminy miejskie urban gminas</i>							
221101 1	Hel (c).....	2172	22	3720	171	2217	2068
221102 1	Jastarnia (c).....	780	8	3911	501	2326	2013
221103 1	Puck.....	479	5	11249	2348	2334	728
221104 1	Władysławowo (c).....	3922	39	15111	385	2093	489
<i>gminy wiejskie rural gminas</i>							
221105 2	Kosakowo.....	5014	50	9710	194	2015	862
221106 2	Krokowa.....	21109	211	10446	49	284	799
221107 2	Puck.....	23738	237	23800	100	208	252
<b>Powiat słupski (10 gmin)</b>							
<i>gmina miejska urban gmina</i>							
221201 1	Ustka (ac).....	1019	10	16062	1576	2315	451
<i>gminy wiejskie rural gminas</i>							
221202 2	Damnica.....	16766	168	6357	38	535	1411
221203 2	Dębica Kaszubska.....	29952	300	9625	32	97	874
221204 2	Główczyce.....	32197	322	9432	29	75	897
221206 2	Kobylnica.....	24391	244	10183	42	194	813
221207 2	Potęgowo.....	22846	228	7123	31	232	1254
221208 2	Słupsk.....	26173	262	14252	54	150	524
221209 2	Smoldzino.....	26029	260	3398	13	153	2130
221210 2	Ustka.....	21746	217	7789	36	262	1132
<i>gmina miejsko-wiejska urban-rural gmina</i>							
221205 3	Kępice.....	29305	293	9419	32	108	899
221205 4	miasto <i>town</i> .....	611	6	3750	614	x	x
221205 5	obszar wiejski <i>rural area</i> .....	28694	287	5669	20	x	x
<b>Powiat starogardzki (13 gmin)</b>							
<i>gminy miejskie urban gminas</i>							
221301 1	Czarna Woda.....	2773	28	3211	116	2175	2164
221302 1	Skórcz.....	363 ↓	4	3591	989	2338	2093
221303 1	Starogard Gdański.....	2528	25	48185	1906	2193	99
<i>gminy wiejskie rural gminas</i>							
221304 2	Bobowo.....	5163	52	3017	58	2003	2190
221305 2	Kaliska.....	11058	111	5220	47	1212	1684
221306 2	Lubichowo.....	16090	160	5909	37	589	1519
221307 2	Osieczna.....	12298	123	2810	23	1011	2219
221308 2	Osiek.....	15616	156	2519	16	625	2252
221310 2	Skórcz.....	9686	97	4527	47	1433	1855
221311 2	Smętowo Graniczne.....	8601	86	5257	61	1598	1672
221312 2	Starogard Gdański.....	19621	195	14808	75	370	501
221313 2	Zblewo.....	13779	138	11157	81	808	741

a Uzdrawisko. *Health resort.* c Port morski. *Seaport.*

TABL. 26. POWIERZCHNIA, LUDNOŚĆ ORAZ LOKATY WEDŁUG GMIN (cd.)  
 AREA, POPULATION AND RANKING POSITIONS BY GMINAS (cont.)

Identyfikator terytorialny <i>Territorial identifier</i>	WYSZCZEGÓLNIENIE <i>SPECIFICATION</i>	Powierzchnia <i>Area</i>		Ludność <i>Population</i>		Lokata według <i>Ranking position by</i>	
		w ha <i>in ha</i>	w km <sup>2</sup> <i>in km<sup>2</sup></i>	ogółem <i>total</i>	na 1 km <sup>2</sup> <i>per 1 km<sup>2</sup></i>	powierzchni w ha <i>area in ha</i>	liczby ludności <i>population</i>
<b>WOJ. POMORSKIE (cd.)</b>							
<b>Powiat starogardzki (dok.)</b>							
gmina miejsko-wiejska <i>urban-rural gmina</i>							
221309 3	Skarszewy.....	16958	170	14435	85	524	514
221309 4	miasto <i>town</i> .....	1079	10	6881	638	x	x
221309 5	obszar wiejski <i>rural area</i> .....	15879	160	7554	48	x	x
<b>Powiat sztumski (5 gmin)</b>							
gminy wiejskie <i>rural gminas</i>							
221602 2	Mikołajki Pomorskie.....	9160	92	3728	41	1517	2067
221603 2	Stary Dzierzgoń.....	18570	186	4021	22	419	1988
221604 2	Stary Targ.....	14135	141	6482	46	767	1381
gminy miejsko-wiejskie <i>urban-rural gminas</i>							
221601 3	Dzierzgoń.....	13103	131	9451	72	898	893
221601 4	miasto <i>town</i> .....	390	4	5522	1416	x	x
221601 5	obszar wiejski <i>rural area</i> .....	12713	127	3929	31	x	x
221605 3	Sztum.....	18106	181	17886	99	442	384
221605 4	miasto <i>town</i> .....	459	5	9676	2108	x	x
221605 5	obszar wiejski <i>rural area</i> .....	17647	176	8210	47	x	x
<b>Powiat tczewski (6 gmin)</b>							
gmina miejska <i>urban gmina</i>							
221401 1	Tczew.....	2238	22	60152	2688	2209	74
gminy wiejskie <i>rural gminas</i>							
221403 2	Morzeszczyn.....	9119	91	3808	42	1521	2043
221405 2	Subkowy.....	7780	78	5388	69	1732	1642
221406 2	Tczew.....	17060	171	12261	72	513	654
gminy miejsko-wiejskie <i>urban-rural gminas</i>							
221402 3	Gniew.....	19412	194	15497	80	378	475
221402 4	miasto <i>town</i> .....	604	7	6709	1111	x	x
221402 5	obszar wiejski <i>rural area</i> .....	18808	187	8788	47	x	x
221404 3	Pelplin.....	14102	141	16675	118	773	424
221404 4	miasto <i>town</i> .....	442	4	8244	1865	x	x
221404 5	obszar wiejski <i>rural area</i> .....	13660	137	8431	62	x	x
<b>Powiat wejherowski (10 gmin)</b>							
gminy miejskie <i>urban gminas</i>							
221501 1	Reda.....	3492	35	20959	600	2125	307
221502 1	Rumia.....	3010	30	46107	1532	2165	105
221503 1	Wejherowo.....	2553	26	47794	1872	2191	100
gminy wiejskie <i>rural gminas</i>							
221504 2	Choczewo.....	18313	183	5586	31	434	1589
221505 2	Gniewino.....	17627	176	7094	40	477	1260
221506 2	Linia.....	11981	120	5940	50	1057	1511

TABL. 26. POWIERZCHNIA, LUDNOŚĆ ORAZ LOKATY WEDŁUG GMIN (cd.)  
 AREA, POPULATION AND RANKING POSITIONS BY GMINAS (cont.)

Identyfikator terytorialny <i>Territorial identifier</i>	WYSZCZEGÓLNIENIE <i>SPECIFICATION</i>	Powierzchnia <i>Area</i>		Ludność <i>Population</i>		Lokata według <i>Ranking position by</i>	
		w ha <i>in ha</i>	w km <sup>2</sup> <i>in km<sup>2</sup></i>	ogółem <i>total</i>	na 1 km <sup>2</sup> <i>per 1 km<sup>2</sup></i>	powierzchni w ha <i>area in ha</i>	liczby ludności <i>population</i>
<b>WOJ. POMORSKIE (dok.)</b>							
<b>Powiat wejherowski (dok.)</b>							
gminy wiejskie (dok.) <i>rural gminas (cont.)</i>							
221507 2	Luzino.....	11147	111	14116	127	1193	533
221508 2	Łęczyce.....	23286	233	11650	50	220	688
221509 2	Szemud.....	17691	177	14722	83	472	506
221510 2	Wejherowo.....	19425	194	21654	111	375	294
<b>Miasta na prawach powiatu (4) <i>Cities with powiat status (4)</i></b>							
226101 1	Gdańsk (c).....	26196	262	456967	1744	148	6
226201 1	Gdynia (c).....	13514	135	247324	1830	837	12
226301 1	Słupsk.....	4315	43	96655	2240	2068	41
226401 1	Sopot (a).....	1728	17	38141	2207	2256	140
<b>WOJ. ŚLĄSKIE</b>							
<b>Powiat będziński (8 gmin)</b>							
gminy miejskie <i>urban gminas</i>							
240101 1	Będzin.....	3737	37	58584	1568	2109	77
240102 1	Czeladź.....	1638	16	33415	2040	2264	158
240108 1	Sławków.....	3667	37	6945	189	2112	1289
240103 1	Wojkowice.....	1279	13	9136	714	2297	941
gminy wiejskie <i>rural gminas</i>							
240104 2	Bobrowniki.....	5148	52	11482	223	2004	707
240105 2	Mierzęcice.....	4943	49	7571	153	2022	1170
240106 2	Psary.....	4616	46	11517	250	2050	703
gmina miejsko-wiejska <i>urban-rural gmina</i>							
240107 3	Siewierz.....	11385	114	12262	108	1144	653
240107 4	miasto <i>town</i> .....	3866	39	5436	141	x	x
240107 5	obszar wiejski <i>rural area</i> .....	7519	75	6826	91	x	x
<b>Powiat bielski (10 gmin)</b>							
gmina miejska <i>urban gmina</i>							
240201 1	Szczyrk.....	3907	39	5782	148	2098	1548
gminy wiejskie <i>rural gminas</i>							
240202 2	Bestwina.....	3792	38	10909	288	2106	756
240203 2	Buczkowice.....	1946	19	10989	565	2240	751
240205 2	Jasienica.....	9167	93	21863	238	1516	288
240206 2	Jaworze.....	2113	21	6955	329	2221	1286
240207 2	Kozy.....	2674	27	12194	456	2184	659
240208 2	Porąbka.....	6443	65	15220	236	1908	485
240210 2	Wilkowice.....	3440	34	12936	376	2133	600

a Uzdrawisko. *Health resort.* c Port morski. *Seaport.*

TABL. 26. POWIERZCHNIA, LUDNOŚĆ ORAZ LOKATY WEDŁUG GMIN (cd.)  
 AREA, POPULATION AND RANKING POSITIONS BY GMINAS (cont.)

Identyfikator terytorialny Territorial identifier	WYSZCZEGÓLNIENIE SPECIFICATION	Powierzchnia Area		Ludność Population		Lokata według Ranking position by	
		w ha in ha	w km <sup>2</sup> in km <sup>2</sup>	ogółem total	na 1 km <sup>2</sup> per 1 km <sup>2</sup>	powierzchni w ha area in ha	liczby ludności population
<b>WOJ. ŚLĄSKIE (cd.)</b>							
<b>Powiat bielski (dok.)</b>							
gminy miejsko-wiejskie <i>urban-rural gminas</i>							
240204 3	Czechowice-Dziedzice.....	6648	66	43920	661	1884	111
240204 4	miasto <i>town</i> .....	3291	33	35061	1065	x	x
240204 5	obszar wiejski <i>rural area</i> .....	3357	33	8859	264	x	x
240209 3	Wilamowice.....	5734	57	16080	280	1965	449
240209 4	miasto <i>town</i> .....	1036	10	2890	279	x	x
240209 5	obszar wiejski <i>rural area</i> .....	4698	47	13190	281	x	x
<b>Powiat bieruńsko-lędziński (5 gmin)</b>							
gminy miejskie <i>urban gminas</i>							
241401 1	Bieruń.....	4049	40	19519	482	2087	343
241402 1	Imielin.....	2799	28	8264	295	2173	1067
241403 1	Lędziny.....	3165	32	16396	518	2157	436
gminy wiejskie <i>rural gminas</i>							
241404 2	Bojszowy.....	3469	35	7028	203	2129	1273
241405 2	Chełm Śląski.....	2333	23	5927	254	2207	1514
<b>Powiat cieszyński (12 gmin)</b>							
gminy miejskie <i>urban gminas</i>							
240301 1	Cieszyn.....	2861	29	35421	1238	2171	150
240302 1	Ustroń (a).....	5903	59	15588	264	1950	472
240303 1	Wisła.....	11017	109	11233	102	1224	730
gminy wiejskie <i>rural gminas</i>							
240304 2	Brenna.....	9561	95	10761	113	1461	763
240305 2	Chybie.....	3175	32	9392	296	2156	904
240306 2	Dębowiec.....	4264	43	5548	130	2071	1601
240307 2	Goeszów.....	6587	66	12456	189	1893	635
240308 2	Hażlach.....	4878	49	10275	211	2027	809
240309 2	Istebna.....	8432	84	11523	137	1634	702
240312 2	Zebrzydowice.....	4142	41	12988	314	2077	597
gminy miejsko-wiejskie <i>urban-rural gminas</i>							
240310 3	Skoczów.....	6355	64	26097	411	1916	217
240310 4	miasto <i>town</i> .....	985	10	14666	1489	x	x
240310 5	obszar wiejski <i>rural area</i> .....	5370	54	11431	213	x	x
240311 3	Strumień.....	5854	59	12396	212	1954	641
240311 4	miasto <i>town</i> .....	629	6	3453	549	x	x
240311 5	obszar wiejski <i>rural area</i> .....	5225	53	8943	171	x	x
<b>Powiat częstochowski (16 gmin)</b>							
gminy wiejskie <i>rural gminas</i>							
240402 2	Dąbrowa Zielona.....	10021	100	4077	41	1385	1969
240403 2	Janów.....	14675	146	5959	41	708	1507
240404 2	Kamienica Polska.....	4645	46	5667	122	2046	1565
240405 2	Kłomnice.....	14773	147	13722	93	698	560
240407 2	Konopiska.....	7851	79	10581	135	1724	782

a Uzdrowisko. *Health resort.*



TABL. 26. POWIERZCHNIA, LUDNOŚĆ ORAZ LOKATY WEDŁUG GMIN (cd.)  
**AREA, POPULATION AND RANKING POSITIONS BY GMINAS (cont.)**

Identyfikator terytorialny <i>Territorial identifier</i>	WYSZCZEGÓLNIENIE <i>SPECIFICATION</i>	Powierzchnia <i>Area</i>		Ludność <i>Population</i>		Lokata według <i>Ranking position by</i>	
		w ha <i>in ha</i>	w km <sup>2</sup> <i>in km<sup>2</sup></i>	ogółem <i>total</i>	na 1 km <sup>2</sup> <i>per 1 km<sup>2</sup></i>	powierzchni w ha <i>area in ha</i>	liczby ludności <i>population</i>
<b>WOJ. ŚLĄSKIE (cd.)</b>							
<b>Powiat częstochowski (dok.)</b>							
<i>gminy wiejskie (dok.) rural gminas (cont.)</i>							
240408 2	Kruszyna.....	9355	94	4896	52	1492	1759
240409 2	Lelów.....	12369	124	5071	41	1004	1717
240410 2	Mstów.....	11957	120	10627	89	1061	776
240411 2	Mykanów.....	14156	141	14356	101	762	516
240412 2	Olsztyn.....	10910	109	6802	62	1240	1315
240413 2	Poczesna.....	5998	60	12634	211	1947	625
240414 2	Przyrów.....	8040	80	4036	50	1698	1984
240415 2	Rędziny.....	4123	41	9807	238	2079	855
240416 2	Starcza.....	2009	20	2756	137	2234	2226
<i>gminy miejsko-wiejskie urban-rural gminas</i>							
240401 3	Blachownia.....	6661	67	13329	200	1883	583
240401 4	miasto <i>town</i> .....	3666	36	9865	269	x	x
240401 5	obszar wiejski <i>rural area</i> .....	2995	31	3464	116	x	x
240406 3	Koniecpol.....	14662	147	10059	69	712	824
240406 4	miasto <i>town</i> .....	3692	37	6201	168	x	x
240406 5	obszar wiejski <i>rural area</i> .....	10970	110	3858	35	x	x
<b>Powiat gliwicki (8 gmin)</b>							
<i>gminy miejskie urban gminas</i>							
240501 1	Knurów.....	3395	34	39154	1153	2135	132
240502 1	Pyskowice.....	3089	31	19067	617	2160	355
<i>gminy wiejskie rural gminas</i>							
240503 2	Gierałtowie.....	3806	38	10887	286	2103	757
240504 2	Pilchowice.....	6983	70	10696	153	1846	771
240505 2	Rudziniec.....	15914	159	10690	67	607	772
240508 2	Wielowieś.....	11618	116	5992	52	1112	1497
<i>gminy miejsko-wiejskie urban-rural gminas</i>							
240506 3	Sośnicowice.....	11650	116	8516	73	1107	1019
240506 4	miasto <i>town</i> .....	1167	11	1715	147	x	x
240506 5	obszar wiejski <i>rural area</i> .....	10483	105	6801	65	x	x
240507 3	Toszek.....	9982	100	9404	94	1395	903
240507 4	miasto <i>town</i> .....	971	10	3511	362	x	x
240507 5	obszar wiejski <i>rural area</i> .....	9011	90	5893	65	x	x
<b>Powiat kłobucki (9 gmin)</b>							
<i>gminy wiejskie rural gminas</i>							
240603 2	Lipie.....	9905	99	6429	65	1406	1396
240604 2	Miedźno.....	11277	113	7583	67	1163	1168
240605 2	Opatów.....	7348	73	6749	92	1799	1327
240606 2	Panki.....	5494	55	5096	93	1986	1709
240607 2	Popów.....	10229	102	6073	59	1351	1472
240608 2	Przystajń.....	8883	89	6029	68	1550	1484
240609 2	Wręczyca Wielka.....	14828	149	17309	117	691	406

TABL. 26. **POWIERZCHNIA, LUDNOŚĆ ORAZ LOKATY WEDŁUG GMIN (cd.)**  
**AREA, POPULATION AND RANKING POSITIONS BY GMINAS (cont.)**

Identyfikator terytorialny <i>Territorial identifier</i>	WYSZCZEGÓLNIENIE <i>SPECIFICATION</i>	Powierzchnia <i>Area</i>		Ludność <i>Population</i>		Lokata według <i>Ranking position by</i>	
		w ha <i>in ha</i>	w km <sup>2</sup> <i>in km<sup>2</sup></i>	ogółem <i>total</i>	na 1 km <sup>2</sup> <i>per 1 km<sup>2</sup></i>	powierzchni w ha <i>area in ha</i>	liczby ludności <i>population</i>
<b>WOJ. ŚLĄSKIE (cd.)</b>							
<b>Powiat kłobucki (dok.)</b>							
<i>gminy miejsko-wiejskie urban-rural gminas</i>							
240601 3	Kłobuck.....	13001	130	20467	157	911	319
240601 4	miasto <i>town</i> .....	4746	47	13085	276	x	x
240601 5	obszar wiejski <i>rural area</i> .....	8255	83	7382	89	x	x
240602 3	Krzepice.....	7894	79	9336	118	1718	911
240602 4	miasto <i>town</i> .....	2766	28	4472	162	x	x
240602 5	obszar wiejski <i>rural area</i> .....	5128	51	4864	95	x	x
<b>Powiat lubliniecki (8 gmin)</b>							
<i>gmina miejska urban gmina</i>							
240701 1	Lubliniec.....	8936	89	24125	270	1541	241
<i>gminy wiejskie rural gminas</i>							
240702 2	Boronów.....	5728	57	3353	59	1966	2136
240703 2	Ciasna.....	13395	134	7839	59	858	1127
240704 2	Herby.....	8591	86	7030	82	1601	1272
240705 2	Kochanowice.....	8002	80	6683	84	1703	1338
240706 2	Koszęcin.....	12918	129	11661	90	925	686
240707 2	Pawonków.....	11893	119	6527	55	1072	1368
<i>gmina miejsko-wiejska urban-rural gmina</i>							
240708 3	Woźniki.....	12762	128	9540	75	950	886
240708 4	miasto <i>town</i> .....	7101	71	4384	62	x	x
240708 5	obszar wiejski <i>rural area</i> .....	5661	57	5156	91	x	x
<b>Powiat mikołowski (5 gmin)</b>							
<i>gminy miejskie urban gminas</i>							
240801 1	Łaziska Górne.....	2007	20	22113	1102	2235	287
240802 1	Mikołów.....	7920	79	39196	495	1716	131
240803 1	Orzesze.....	8379	84	19304	230	1643	349
<i>gminy wiejskie rural gminas</i>							
240804 2	Ornontowice.....	1545	15	5789	375	2272	1546
240805 2	Wyry.....	3455	35	6951	201	2132	1288
<b>Powiat myszkowski (5 gmin)</b>							
<i>gmina miejska urban gmina</i>							
240901 1	Myszków.....	7359	74	32721	445	1797	162
<i>gminy wiejskie rural gminas</i>							
240903 2	Niegowa.....	8796	87	5639	64	1565	1569
240904 2	Poraj.....	5706	57	10580	185	1971	783
<i>gminy miejsko-wiejskie urban-rural gminas</i>							
240902 3	Koziegłowy.....	15964	160	14216	89	601	528
240902 4	miasto <i>town</i> .....	2671	27	2456	92	x	x
240902 5	obszar wiejski <i>rural area</i> .....	13293	133	11760	88	x	x
240905 3	Żarki.....	10100	101	8318	82	1372	1059
240905 4	miasto <i>town</i> .....	2544	25	4563	179	x	x
240905 5	obszar wiejski <i>rural area</i> .....	7556	76	3755	50	x	x

TABL. 26. **POWIERZCHNIA, LUDNOŚĆ ORAZ LOKATY WEDŁUG GMIN (cd.)**  
**AREA, POPULATION AND RANKING POSITIONS BY GMINAS (cont.)**

Identyfikator terytorialny <i>Territorial identifier</i>	WYSZCZEGÓLNIENIE <i>SPECIFICATION</i>	Powierzchnia <i>Area</i>		Ludność <i>Population</i>		Lokata według <i>Ranking position by</i>	
		w ha <i>in ha</i>	w km <sup>2</sup> <i>in km<sup>2</sup></i>	ogółem <i>total</i>	na 1 km <sup>2</sup> <i>per 1 km<sup>2</sup></i>	powierzchni w ha <i>area in ha</i>	liczby ludności <i>population</i>
<b>WOJ. ŚLĄSKIE (cd.)</b>							
<b>Powiat pszczyński (6 gmin)</b>							
<i>gminy wiejskie rural gminas</i>							
241001 2	Goczałkowice-Zdrój (a).....	4739	47	6529	138	2038	1367
241002 2	Kobiór.....	4822	48	4779	99	2033	1792
241003 2	Miedźna.....	5009	50	15700	313	2017	469
241004 2	Pawłowice.....	7568	76	17927	237	1762	382
241006 2	Suszec.....	7508	75	11385	152	1776	715
<i>gmina miejsko-wiejska urban-rural gmina</i>							
241005 3	Pszczyna.....	17474	175	50673	290	489	91
241005 4	miasto <i>town</i> .....	2249	22	25415	1130	x	x
241005 5	obszar wiejski <i>rural area</i> .....	15225	153	25258	166	x	x
<b>Powiat raciborski (8 gmin)</b>							
<i>gmina miejska urban gmina</i>							
241101 1	Racibórz.....	7501	75	56397	752	1778	83
<i>gminy wiejskie rural gminas</i>							
241102 2	Kornowac.....	2620	26	4899	187	2185	1756
241104 2	Krzyżanowice.....	6970	70	11453	164	1848	709
241106 2	Nędza.....	5722	57	7245	127	1967	1232
241107 2	Pietrowice Wielkie.....	6793	68	7076	104	1870	1263
241108 2	Rudnik.....	7388	74	5259	71	1793	1670
<i>gminy miejsko-wiejskie urban-rural gminas</i>							
241103 3	Krzanowice.....	4720	47	5963	126	2041	1505
241103 4	miasto <i>town</i> .....	308	4	2176	706	x	x
241103 5	obszar wiejski <i>rural area</i> .....	4412	43	3787	86	x	x
241105 3	Kuźnia Raciborska.....	12662	127	12191	96	963	660
241105 4	miasto <i>town</i> .....	3149	31	5485	174	x	x
241105 5	obszar wiejski <i>rural area</i> .....	9513	96	6706	70	x	x
<b>Powiat rybnicki (5 gmin)</b>							
<i>gminy wiejskie rural gminas</i>							
241202 2	Gaszowice.....	1985	20	9075	457	2237	950
241203 2	Jejkowice.....	759 ↓	8	3896	513	2327	2017
241204 2	Lyski.....	5739	57	9158	160	1964	939
241205 2	Świerklany.....	2417	24	11615	481	2199	692
<i>gmina miejsko-wiejska urban-rural gmina</i>							
241201 3	Czerwionka-Leszczyny.....	11464	115	41144	359	1130	120
241201 4	miasto <i>town</i> .....	3763	38	28177	749	x	x
241201 5	obszar wiejski <i>rural area</i> .....	7701	77	12967	168	x	x
<b>Powiat tarnogórski (9 gmin)</b>							
<i>gminy miejskie urban gminas</i>							
241301 1	Kalety.....	7629	76	8681	114	1755	1001
241302 1	Miasteczko Śląskie.....	6783	68	7355	108	1874	1207
241303 1	Radzionków.....	1320	13	17169	1301	2295	409
241304 1	Tarnowskie Góry.....	8372	84	60818	726	1644	71

a Uzdrowisko. *Health resort.*

TABL. 26. POWIERZCHNIA, LUDNOŚĆ ORAZ LOKATY WEDŁUG GMIN (cd.)  
AREA, POPULATION AND RANKING POSITIONS BY GMINAS (cont.)

Identyfikator terytorialny <i>Territorial identifier</i>	WYSZCZEGÓLNIENIE <i>SPECIFICATION</i>	Powierzchnia <i>Area</i>		Ludność <i>Population</i>		Lokata według <i>Ranking position by</i>	
		w ha <i>in ha</i>	w km <sup>2</sup> <i>in km<sup>2</sup></i>	ogółem <i>total</i>	na 1 km <sup>2</sup> <i>per 1 km<sup>2</sup></i>	powierzchni w ha <i>area in ha</i>	liczby ludności <i>population</i>
<b>WOJ. ŚLĄSKIE (cd.)</b>							
<b>Powiat tarnogórski (dok.)</b>							
<i>gminy wiejskie rural gminas</i>							
241305 2	Krupski Młyn.....	3908	39	3382	87	2097	2134
241306 2	Ożarówce.....	4588	46	5496	120	2054	1615
241307 2	Świerklaniec.....	4463	45	11386	255	2060	714
241308 2	Tworóg.....	12520	125	7970	64	975	1112
241309 2	Zbrosławice.....	14836	148	15660	106	690	471
<b>Powiat wodzisławski (9 gmin)</b>							
<i>gminy miejskie urban gminas</i>							
241501 1	Pszów.....	2044	20	14041	687	2231	539
241502 1	Radlin.....	1253	13	17767	1418	2300	389
241503 1	Rydułtowy.....	1495	15	21850	1462	2276	289
241504 1	Wodzisław Śląski.....	4951	50	49000	990	2020	95
<i>gminy wiejskie rural gminas</i>							
241505 2	Godów.....	3805	38	12910	339	2104	602
241506 2	Gorzyce.....	6458	64	20259	314	1906	324
241507 2	Lubomia.....	4178	42	8006	192	2075	1103
241508 2	Marklowice.....	1369	14	5281	386	2286	1663
241509 2	Mszana.....	3122	31	7218	231	2159	1237
<b>Powiat zawierciański (10 gmin)</b>							
<i>gminy miejskie urban gminas</i>							
241601 1	Poręba.....	3999	40	8765	219	2091	992
241602 1	Zawiercie.....	8525	85	51695	606	1616	88
<i>gminy wiejskie rural gminas</i>							
241603 2	Irządze.....	7100	71	2765	39	1834	2224
241604 2	Kroczyce.....	11005	110	6301	57	1227	1425
241609 2	Włodowice.....	7679	77	5308	69	1747	1656
241610 2	Żarnowiec.....	12480	125	4897	39	981	1758
<i>gminy miejsko-wiejskie urban-rural gminas</i>							
241605 3	Łazy.....	13293	133	16092	121	874	448
241605 4	miasto <i>town</i> .....	860	9	7133	829	x	x
241605 5	obszar wiejski <i>rural area</i> .....	12433	124	8959	72	x	x
241606 3	Ogrodzieniec.....	8478	85	9437	111	1625	896
241606 4	miasto <i>town</i> .....	2856	29	4401	154	x	x
241606 5	obszar wiejski <i>rural area</i> .....	5622	56	5036	90	x	x
241607 3	Pilica.....	14271	143	8879	62	753	978
241607 4	miasto <i>town</i> .....	822	8	1992	242	x	x
241607 5	obszar wiejski <i>rural area</i> .....	13449	135	6887	51	x	x
241608 3	Szczekociny.....	13393	134	8070	60	859	1092
241608 4	miasto <i>town</i> .....	1803	18	3790	210	x	x
241608 5	obszar wiejski <i>rural area</i> .....	11590	116	4280	37	x	x
<b>Powiat żywiecki (15 gmin)</b>							
<i>gmina miejska urban gmina</i>							
241701 1	Żywiec.....	5054	51	32056	634	2012	169

TABL. 26. POWIERZCHNIA, LUDNOŚĆ ORAZ LOKATY WEDŁUG GMIN (cd.)  
AREA, POPULATION AND RANKING POSITIONS BY GMINAS (cont.)

Identyfikator terytorialny <i>Territorial identifier</i>	WYSZCZEGÓLNIENIE <i>SPECIFICATION</i>	Powierzchnia <i>Area</i>		Ludność <i>Population</i>		Lokata według <i>Ranking position by</i>	
		w ha <i>in ha</i>	w km <sup>2</sup> <i>in km<sup>2</sup></i>	ogółem <i>total</i>	na 1 km <sup>2</sup> <i>per 1 km<sup>2</sup></i>	powierzchni w ha <i>area in ha</i>	liczby ludności <i>population</i>
<b>WOJ. ŚLĄSKIE (dok.)</b>							
<b>Powiat żywiecki (dok.)</b>							
<i>gminy wiejskie rural gminas</i>							
241702 2	Czernichów.....	5640	56	6653	118	1977	1342
241703 2	Gilowice.....	2795	28	5940	213	2174	1511
241704 2	Jeleśnia.....	17062	170	13387	78	512	581
241705 2	Koszarawa.....	3156	32	2462 ↓	78	2158	2258
241706 2	Lipowa.....	5872	59	10040	171	1952	829
241707 2	Łękawica.....	4277	43	4324	101	2070	1905
241708 2	Łodygowice.....	3586	36	13759	384	2117	555
241709 2	Milówka.....	9888	99	9992	101	1409	834
241710 2	Radziechowy-Wieprz.....	6486	65	12727	196	1901	618
241711 2	Rajcza.....	13142	131	8958	68	895	970
241712 2	Ślemień.....	4502	45	3467	77	2058	2118
241713 2	Świnna.....	3918	39	8010	204	2095	1102
241714 2	Ujsoty.....	10981	110	4677	43	1231	1817
241715 2	Węgierska Górka.....	7647	76	14789	193	1753	502
<b>Miasta na prawach powiatu (19) Cities with powiat status (19)</b>							
246101 1	Bielsko-Biała.....	12451	125	175008	1406	988	23
246201 1	Bytom.....	6944	69	181617	2615	1852	20
246301 1	Chorzów.....	3324	33	112697	3390	2141	36
246401 1	Częstochowa.....	15971	160	238042	1490	600	13
246501 1	Dąbrowa Górnicza.....	18873 ↑	189	127431	675	398	27
246601 1	Gliwice.....	13388	134	195472	1460	862	18
246701 1	Jastrzębie-Zdrój.....	8533	85	92462	1084	1614	43
246801 1	Jaworzno.....	15259	153	94807	621	651	42
246901 1	Katowice (b).....	16464	165	306826 ↑	1864	556	10
247001 1	Mysłowice.....	6562	66	74865	1141	1895	50
247101 1	Piekary Śląskie.....	3998	40	58268	1457	2092	78
247201 1	Ruda Śląska.....	7773	78	142950	1839	1735	24
247301 1	Rybnik.....	14836	148	141410	953	690	25
247401 1	Siemianowice Śląskie.....	2550	25	70291	2757	2192	56
247501 1	Sosnowiec.....	9106	91	217638	2390	1523	15
247601 1	Świętochłowice.....	1331	13	53798	4042	2293	84
247701 1	Tychy.....	8181	82	129386	1582	1679	26
247801 1	Zabrze.....	8040	80	186913	2325	1698	19
247901 1	Żory.....	6464	65	61925	958	1904	70
<b>WOJ. ŚWIĘTOKRZYSKIE</b>							
<b>Powiat buski (8 gmin)</b>							
<i>gminy wiejskie rural gminas</i>							
260102 2	Gnojno.....	9631	96	4601	48	1444	1842
260103 2	Nowy Korczyn.....	11667	117	6216	53	1103	1441
260104 2	Pacanów.....	12458	125	7707	62	986	1146
260105 2	Solec-Zdrój (a).....	8504	85	4949	58	1619	1746
260106 2	Stopnica.....	12596	125	7697	61	970	1147
260107 2	Tuczępy.....	8362	84	3842	46	1646	2038
260108 2	Wiślica.....	10032	100	5631	56	1384	1573

a Uzdrawisko. *Health resort.* b Port lotniczy. *Airport.*

TABL. 26. POWIERZCHNIA, LUDNOŚĆ ORAZ LOKATY WEDŁUG GMIN (cd.)  
**AREA, POPULATION AND RANKING POSITIONS BY GMINAS (cont.)**

Identyfikator terytorialny <i>Territorial identifier</i>	WYSZCZEGÓLNIENIE <i>SPECIFICATION</i>	Powierzchnia <i>Area</i>		Ludność <i>Population</i>		Lokata według <i>Ranking position by</i>	
		w ha <i>in ha</i>	w km <sup>2</sup> <i>in km<sup>2</sup></i>	ogółem <i>total</i>	na 1 km <sup>2</sup> <i>per 1 km<sup>2</sup></i>	powierzchni w ha <i>area in ha</i>	liczby ludności <i>population</i>
<b>WOJ. ŚWIĘTOKRZYSKIE (cd.)</b>							
<b>Powiat buski (dok.)</b>							
<i>gmina miejsko-wiejska urban-rural gmina</i>							
260101 3	Busko-Zdrój.....	23550	236	32274	137	213	166
260101 4	miasto <i>town (a)</i> .....	1228	12	16742	1363	x	x
260101 5	obszar wiejski <i>rural area</i> .....	22322	224	15532	70	x	x
<b>Powiat jędrzejowski (9 gmin)</b>							
<i>gminy wiejskie rural gminas</i>							
260201 2	Imielno.....	10101	101	4524	45	1371	1856
260204 2	Nagłowice.....	11729	117	5237	45	1093	1676
260205 2	Oksa.....	9072	91	4861	54	1527	1769
260207 2	Słupia (Jędrzejowska).....	10842	108	4461	41	1252	1871
260208 2	Sobków.....	14431	144	8406	58	739	1041
260209 2	Wodzisław.....	17689	177	7406	42	473	1197
<i>gminy miejsko-wiejskie urban-rural gminas</i>							
260202 3	Jędrzejów.....	22662	227	28943	128	241	190
260202 4	miasto <i>town</i> .....	1137	11	16139	1419	x	x
260202 5	obszar wiejski <i>rural area</i> .....	21525	216	12804	59	x	x
260203 3	Małogoszcz.....	14605	146	11728	80	720	683
260203 4	miasto <i>town</i> .....	968	10	3849	398	x	x
260203 5	obszar wiejski <i>rural area</i> .....	13637	136	7879	58	x	x
260206 3	Sędziszów.....	14565	146	12791	88	724	612
260206 4	miasto <i>town</i> .....	792	8	6639	838	x	x
260206 5	obszar wiejski <i>rural area</i> .....	13773	138	6152	45	x	x
<b>Powiat kazimierski (5 gmin)</b>							
<i>gminy wiejskie rural gminas</i>							
260301 2	Bejsce.....	5748	57	4195	73	1962	1936
260302 2	Czarnocin.....	7032	70	4008	57	1843	1991
260304 2	Opatowiec.....	6858	69	3458	50	1866	2121
<i>gminy miejsko-wiejskie urban-rural gminas</i>							
260303 3	Kazimierza Wielka.....	13986	140	16395	117	787	437
260303 4	miasto <i>town</i> .....	533	5	5575	1046	x	x
260303 5	obszar wiejski <i>rural area</i> .....	13453	135	10820	80	x	x
260305 3	Skalbmierz.....	8594	86	6772	79	1599	1321
260305 4	miasto <i>town</i> .....	713	7	1310	184	x	x
260305 5	obszar wiejski <i>rural area</i> .....	7881	79	5462	69	x	x
<b>Powiat kielecki (19 gmin)</b>							
<i>gminy wiejskie rural gminas</i>							
260401 2	Bieliny.....	8822	88	9991	113	1560	835
260406 2	Górno.....	8316	83	13419	161	1655	578
260407 2	Łągów.....	11323	113	6768	60	1156	1322
260408 2	Łopuszno.....	17700	177	8987	51	471	963

a Uzdrowisko. *Health resort.*

TABL. 26. POWIERZCHNIA, LUDNOŚĆ ORAZ LOKATY WEDŁUG GMIN (cd.)  
 AREA, POPULATION AND RANKING POSITIONS BY GMINAS (cont.)

Identyfikator terytorialny Territorial identifier	WYSZCZEGÓLNIENIE SPECIFICATION	Powierzchnia Area		Ludność Population		Lokata według Ranking position by	
		w ha <i>in ha</i>	w km <sup>2</sup> <i>in km<sup>2</sup></i>	ogółem <i>total</i>	na 1 km <sup>2</sup> <i>per 1 km<sup>2</sup></i>	powierzchni w ha <i>area in ha</i>	liczby ludności <i>population</i>
<b>WOJ. ŚWIĘTOKRZYSKIE (cd.)</b>							
<b>Powiat kielecki (dok.)</b>							
gminy wiejskie (dok.) <i>rural gminas (cont.)</i>							
260409 2	Masłów.....	8555	86	10002	117	1611	833
260410 2	Miedziana Góra.....	7114	71	10511	148	1831	790
260411 2	Mniów.....	9528	95	9327	98	1465	914
260412 2	Morawica.....	14038	140	14347	102	780	517
260413 2	Nowa Słupia.....	8576	86	9640	112	1605	871
260414 2	Piekoszów.....	10297	103	15840	154	1340	462
260415 2	Pierzchnica.....	10470	105	4823	46	1305	1779
260416 2	Raków.....	19062	191	5639	30	391	1569
260417 2	Sitkówka-Nowiny.....	4561	46	7172	157	2055	1246
260418 2	Strawczyn.....	8586	86	10109	118	1602	817
260419 2	Zagnańsk.....	12487	125	12843	103	980	606
gminy miejsko-wiejskie <i>urban-rural gminas</i>							
260402 3	Bodzentyn.....	15975	160	11656	73	599	687
260402 4	miasto <i>town</i> .....	865	8	2223	257	x	x
260402 5	obszar wiejski <i>rural area</i> .....	15110	152	9433	62	x	x
260403 3	Chęciny.....	12739	127	14853	117	952	498
260403 4	miasto <i>town</i> .....	1413	14	4304	305	x	x
260403 5	obszar wiejski <i>rural area</i> .....	11326	113	10549	93	x	x
260404 3	Chmielnik.....	14219	142	11483	81	758	706
260404 4	miasto <i>town</i> .....	780	8	3891	499	x	x
260404 5	obszar wiejski <i>rural area</i> .....	13439	134	7592	56	x	x
260405 3	Daleszyce.....	22239	222	15343	69	251	480
260405 4	miasto <i>town</i> .....	1550	16	2953	191	x	x
260405 5	obszar wiejski <i>rural area</i> .....	20689	206	12390	60	x	x
<b>Powiat konecki (8 gmin)</b>							
gminy wiejskie <i>rural gminas</i>							
260501 2	Falków.....	13237	132	4606	35	880	1841
260502 2	Gowarczów.....	10096	101	4723	47	1374	1810
260504 2	Radoszyce.....	14664	147	8981	61	710	964
260505 2	Ruda Maleniecka.....	11005	110	3193	29	1227	2168
260506 2	Słupia (Konecka).....	10580	106	3481	33	1291	2114
260507 2	Smyków.....	6209	62	3715	60	1933	2069
gminy miejsko-wiejskie <i>urban-rural gminas</i>							
260503 3	Końskie.....	25014	250	36097	144	179	147
260503 4	miasto <i>town</i> .....	1770	18	19962	1128	x	x
260503 5	obszar wiejski <i>rural area</i> .....	23244	232	16135	69	x	x
260508 3	Staporków.....	23167	232	17883	77	225	385
260508 4	miasto <i>town</i> .....	1094	11	5848	535	x	x
260508 5	obszar wiejski <i>rural area</i> .....	22073	221	12035	55	x	x

TABL. 26. **POWIERZCHNIA, LUDNOŚĆ ORAZ LOKATY WEDŁUG GMIN (cd.)**  
**AREA, POPULATION AND RANKING POSITIONS BY GMINAS (cont.)**

Identyfikator terytorialny <i>Territorial identifier</i>	WYSZCZEGÓLNIENIE <i>SPECIFICATION</i>	Powierzchnia <i>Area</i>		Ludność <i>Population</i>		Lokata według <i>Ranking position by</i>	
		w ha <i>in ha</i>	w km <sup>2</sup> <i>in km<sup>2</sup></i>	ogółem <i>total</i>	na 1 km <sup>2</sup> <i>per 1 km<sup>2</sup></i>	powierzchni w ha <i>area in ha</i>	liczby ludności <i>population</i>
<b>WOJ. ŚWIĘTOKRZYSKIE (cd.)</b>							
<b>Powiat opatowski (8 gmin)</b>							
<i>gminy wiejskie rural gminas</i>							
260601 2	Bačkowice.....	9613	96	5065	53	1448	1718
260602 2	Iwaniska.....	10489	105	6931	66	1302	1293
260603 2	Lipnik.....	8145	81	5582	69	1685	1590
260606 2	Sadowie.....	8181	82	4187	51	1679	1939
260607 2	Tartów.....	16332	164	5587	34	563	1588
260608 2	Wojciechowice.....	8646	86	4330	50	1588	1903
<i>gminy miejsko-wiejskie urban-rural gminas</i>							
260604 3	Opatów.....	11352	114	12305	108	1151	649
260604 4	miasto <i>town</i> .....	936	9	6658	711	x	x
260604 5	obszar wiejski <i>rural area</i> .....	10416	105	5647	54	x	x
260605 3	Ożarów.....	18329	183	11127	61	432	742
260605 4	miasto <i>town</i> .....	779	8	4661	598	x	x
260605 5	obszar wiejski <i>rural area</i> .....	17550	175	6466	37	x	x
<b>Powiat ostrowiecki (6 gmin)</b>							
<i>gmina miejska urban gmina</i>							
260701 1	Ostrowiec Świętokrzyski.....	4643	46	71959	1550	2047	55
<i>gminy wiejskie rural gminas</i>							
260702 2	Bałtów.....	10510	105	3881	37	1299	2022
260703 2	Bodzechów.....	12219	122	13580	111	1023	568
260706 2	Waśniów.....	11162	112	7023	63	1189	1275
<i>gminy miejsko-wiejskie urban-rural gminas</i>							
260704 3	Ćmielów.....	11791	118	7669	65	1082	1154
260704 4	miasto <i>town</i> .....	1334	14	3176	238	x	x
260704 5	obszar wiejski <i>rural area</i> .....	10457	104	4493	43	x	x
260705 3	Kunów.....	11356	114	9913	87	1149	844
260705 4	miasto <i>town</i> .....	726	7	3040	419	x	x
260705 5	obszar wiejski <i>rural area</i> .....	10630	107	6873	65	x	x
<b>Powiat pińczowski (5 gmin)</b>							
<i>gminy wiejskie rural gminas</i>							
260802 2	Kije.....	10017	100	4533	45	1387	1852
260803 2	Michałów.....	11209	112	4765	43	1177	1798
260805 2	Złota.....	8201	82	4730	58	1675	1807
<i>gminy miejsko-wiejskie urban-rural gminas</i>							
260801 3	Działoszyce.....	10576	106	5361	51	1293	1647
260801 4	miasto <i>town</i> .....	192	2	991	516	x	x
260801 5	obszar wiejski <i>rural area</i> .....	10384	104	4370	42	x	x
260804 3	Pińczów.....	21282	213	21556	101	278	299
260804 4	miasto <i>town</i> .....	1433	14	11303	789	x	x
260804 5	obszar wiejski <i>rural area</i> .....	19849	199	10253	52	x	x



TABL. 26. **POWIERZCHNIA, LUDNOŚĆ ORAZ LOKATY WEDŁUG GMIN (cd.)**  
**AREA, POPULATION AND RANKING POSITIONS BY GMINAS (cont.)**

Identyfikator terytorialny <i>Territorial identifier</i>	WYSZCZEGÓLNIENIE <i>SPECIFICATION</i>	Powierzchnia <i>Area</i>		Ludność <i>Population</i>		Lokata według <i>Ranking position by</i>	
		w ha <i>in ha</i>	w km <sup>2</sup> <i>in km<sup>2</sup></i>	ogółem <i>total</i>	na 1 km <sup>2</sup> <i>per 1 km<sup>2</sup></i>	powierzchni w ha <i>area in ha</i>	liczby ludności <i>population</i>
<b>WOJ. ŚWIĘTOKRZYSKIE (cd.)</b>							
<b>Powiat sandomierski (9 gmin)</b>							
<i>gmina miejska urban gmina</i>							
260901 1	Sandomierz.....	2869	29	24375	850	2169	236
<i>gminy wiejskie rural gminas</i>							
260902 2	Dwikozy.....	8458	85	8973	106	1629	967
260903 2	Klimontów.....	9978	99	8450	85	1396	1034
260905 2	Łoniów.....	8685	87	7473	86	1583	1186
260906 2	Obrazów.....	7156	72	6615	92	1826	1349
260907 2	Samorzec.....	8524	85	8778	103	1617	990
260908 2	Wilczyce.....	6956	70	3829	55	1851	2040
<i>gminy miejsko-wiejskie urban-rural gminas</i>							
260904 3	Koprzywnica.....	6933	69	7020	101	1855	1277
260904 4	miasto <i>town</i> .....	1790	18	2540	142	x	x
260904 5	obszar wiejski <i>rural area</i> .....	5143	51	4480	87	x	x
260909 3	Zawichost.....	8030	80	4634	58	1700	1831
260909 4	miasto <i>town</i> .....	2029	20	1813	89	x	x
260909 5	obszar wiejski <i>rural area</i> .....	6001	60	2821	47	x	x
<b>Powiat skarżyski (5 gmin)</b>							
<i>gmina miejska urban gmina</i>							
261001 1	Skarżysko-Kamienna.....	6439	64	47525	738	1909	101
<i>gminy wiejskie rural gminas</i>							
261002 2	Bliżyn.....	14120	141	8457	60	769	1032
261003 2	Łączna.....	6165	62	5254	85	1936	1673
261004 2	Skarżysko Kościelne.....	5324	53	6127	115	1997	1463
<i>gmina miejsko-wiejska urban-rural gmina</i>							
261005 3	Suchedniów.....	7495	75	10513	140	1780	789
261005 4	miasto <i>town</i> .....	5940	60	8635	145	x	x
261005 5	obszar wiejski <i>rural area</i> .....	1555	15	1878	121	x	x
<b>Powiat starachowicki (5 gmin)</b>							
<i>gmina miejska urban gmina</i>							
261101 1	Starachowice.....	3182	32	51605	1622	2155	89
<i>gminy wiejskie rural gminas</i>							
261102 2	Brody.....	16127	161	10954	68	584	754
261103 2	Mirzec.....	11111	111	8412	76	1199	1039
261104 2	Pawłów.....	13737	137	15069	110	811	491
<i>gmina miejsko-wiejska urban-rural gmina</i>							
261105 3	Wąchock.....	8184	82	6942	85	1678	1290
261105 4	miasto <i>town</i> .....	1602	16	2744	171	x	x
261105 5	obszar wiejski <i>rural area</i> .....	6582	66	4198	64	x	x

TABL. 26. POWIERZCHNIA, LUDNOŚĆ ORAZ LOKATY WEDŁUG GMIN (cd.)  
**AREA, POPULATION AND RANKING POSITIONS BY GMINAS (cont.)**

Identyfikator terytorialny <i>Territorial identifier</i>	WYSZCZEGÓLNIENIE <i>SPECIFICATION</i>	Powierzchnia <i>Area</i>		Ludność <i>Population</i>		Lokata według <i>Ranking position by</i>	
		w ha <i>in ha</i>	w km <sup>2</sup> <i>in km<sup>2</sup></i>	ogółem <i>total</i>	na 1 km <sup>2</sup> <i>per 1 km<sup>2</sup></i>	powierzchni w ha <i>area in ha</i>	liczby ludności <i>population</i>
<b>WOJ. ŚWIĘTOKRZYSKIE (dok.)</b>							
<b>Powiat staszowski (8 gmin)</b>							
<i>gminy wiejskie rural gminas</i>							
261201 2	Bogoria.....	12289	123	7983	65	1012	1109
261202 2	Łubnice.....	8414	84	4382	52	1640	1889
261203 2	Oleśnica.....	5338	53	3891	73	1996	2019
261206 2	Rytwiany.....	12466	125	6240	50	985	1436
261208 2	Szydłów.....	10790	108	4800	44	1259	1786
<i>gminy miejsko-wiejskie urban-rural gminas</i>							
261204 3	Osiek.....	12930	129	7904	61	922	1118
261204 4	miasto <i>town</i> .....	1743	18	2001	115	x	x
261204 5	obszar wiejski <i>rural area</i> .....	11187	111	5903	53	x	x
261205 3	Połaniec.....	7501	75	11848	158	1778	674
261205 4	miasto <i>town</i> .....	1741	17	8227	473	x	x
261205 5	obszar wiejski <i>rural area</i> .....	5760	58	3621	63	x	x
261207 3	Staszów.....	22752	228	26077	115	235	218
261207 4	miasto <i>town</i> .....	2688	27	15108	562	x	x
261207 5	obszar wiejski <i>rural area</i> .....	20064	201	10969	55	x	x
<b>Powiat włoszczowski (6 gmin)</b>							
<i>gminy wiejskie rural gminas</i>							
261301 2	Kluczewsko.....	13687	137	5204	38	815	1686
261302 2	Krasocin.....	19279	192	10687	55	380	773
261303 2	Moskorzew.....	7289	73	2854	39	1808	2217
261304 2	Radków.....	8810	88	2579 ↓	29	1562	2244
261305 2	Secemin.....	16260	163	4971	31	574	1738
<i>gmina miejsko-wiejska urban-rural gmina</i>							
261306 3	Włoszczowa.....	25461 ↑	255	20167	79	168	327
261306 4	miasto <i>town</i> .....	3030	30	10657	352	x	x
261306 5	obszar wiejski <i>rural area</i> .....	22431	225	9510	42	x	x
<b>Miasto na prawach powiatu (1) City with powiat status (1)</b>							
266101 1	Kielce (b).....	10965	110	203804 ↑	1859	1233	17
<b>WOJ. WARMIŃSKO-MAZURSKIE</b>							
<b>Powiat bartoszycki (6 gmin)</b>							
<i>gminy miejskie urban gminas</i>							
280101 1	Bartoszyce.....	1100	11	24721	2247	2307	229
280102 1	Górowo Iławeckie.....	332 ↓	3	4419	1331	2339	1880
<i>gminy wiejskie rural gminas</i>							
280103 2	Bartoszyce (d).....	42800	428	10732	25	18	766
280105 2	Górowo Iławeckie.....	41591	416	7021	17	21	1276

b Port lotniczy. *Airport.* d Przejście graniczne. *Border crossing.*

TABL. 26. **POWIERZCHNIA, LUDNOŚĆ ORAZ LOKATY WEDŁUG GMIN (cd.)**  
**AREA, POPULATION AND RANKING POSITIONS BY GMINAS (cont.)**

Identyfikator terytorialny Territorial identifier	WYSZCZEGÓLNIENIE SPECIFICATION	Powierzchnia Area		Ludność Population		Lokata według Ranking position by	
		w ha in ha	w km <sup>2</sup> in km <sup>2</sup>	ogółem total	na 1 km <sup>2</sup> per 1 km <sup>2</sup>	powierzchni w ha area in ha	liczby ludności population
<b>WOJ. WARMIŃSKO-MAZURSKIE (cd.)</b>							
<b>Powiat bartoszycki (dok.)</b>							
gminy miejsko-wiejskie <i>urban-rural gminas</i>							
280104 3	Biszynek.....	20288	203	6456	32	328	1387
280104 4	miasto <i>town</i> .....	216	2	2436	1128	x	x
280104 5	obszar wiejski <i>rural area</i> .....	20072	201	4020	20	x	x
280106 3	Sępólno.....	24638	246	6524	26	187	1369
280106 4	miasto <i>town</i> .....	463	5	2013	435	x	x
280106 5	obszar wiejski <i>rural area</i> .....	24175	241	4511	19	x	x
<b>Powiat braniewski (7 gmin)</b>							
gmina miejska <i>urban gmina</i>							
280201 1	Braniewo.....	1241	12	17457	1407	2301	404
gminy wiejskie <i>rural gminas</i>							
280202 2	Braniewo (d).....	30626	307	6325	21	93	1421
280204 2	Lelkowo.....	19816	198	2951	15	353	2201
280206 2	Płoskinia.....	16993	170	2678 ↓	16	521	2234
280207 2	Wilczęta.....	14785	148	3040	21	696	2187
gminy miejsko-wiejskie <i>urban-rural gminas</i>							
280203 3	Frombork.....	12410	124	3665	30	993	2081
280203 4	miasto <i>town (c)</i> .....	759	8	2425	319	x	x
280203 5	obszar wiejski <i>rural area</i> .....	11651	116	1240	11	x	x
280205 3	Pieniężno.....	24294	243	6517	27	195	1373
280205 4	miasto <i>town</i> .....	381	4	2801	735	x	x
280205 5	obszar wiejski <i>rural area</i> .....	23913	239	3716	16	x	x
<b>Powiat działdowski (6 gmin)</b>							
gmina miejska <i>urban gmina</i>							
280301 1	Działdowo.....	1147	11	20922	1824	2305	308
gminy wiejskie <i>rural gminas</i>							
280302 2	Działdowo.....	27217	273	9578	35	132	879
280303 2	Łtowo-Osada.....	10377	104	7248	70	1324	1231
280305 2	Płośnica.....	16323	163	5709	35	566	1557
280306 2	Rybno.....	14841	148	7307	49	689	1220
gmina miejsko-wiejska <i>urban-rural gmina</i>							
280304 3	Lidzbark.....	25488	255	14435	57	167	514
280304 4	miasto <i>town</i> .....	568	6	8131	1432	x	x
280304 5	obszar wiejski <i>rural area</i> .....	24920	249	6304	25	x	x
<b>Powiat elbląski (9 gmin)</b>							
gminy wiejskie <i>rural gminas</i>							
280401 2	Elbląg.....	19205	192	6397	33	383	1401
280402 2	Godkowo.....	16699	167	3242	19	544	2160
280403 2	Gronowo Elbląskie.....	8915	89	5019	56	1543	1729
280404 2	Markusy.....	10960	110	4113	38	1234	1959
280405 2	Milejewo.....	9581	96	3173	33	1455	2170
280408 2	Rychliki.....	13165	132	4030	31	890	1986

c Port morski. *Seaport.* d Przejście graniczne. *Border crossing.*

TABL. 26. POWIERZCHNIA, LUDNOŚĆ ORAZ LOKATY WEDŁUG GMIN (cd.)  
 AREA, POPULATION AND RANKING POSITIONS BY GMINAS (cont.)

Identyfikator terytorialny Territorial identifier	WYSZCZEGÓLNIENIE SPECIFICATION	Powierzchnia Area		Ludność Population		Lokata według Ranking position by	
		w ha in ha	w km <sup>2</sup> in km <sup>2</sup>	ogółem total	na 1 km <sup>2</sup> per 1 km <sup>2</sup>	powierzchni w ha area in ha	liczby ludności population
<b>WOJ. WARMIŃSKO-MAZURSKIE (cd.)</b>							
<b>Powiat elbląski (dok.)</b>							
gminy miejsko-wiejskie urban-rural gminas							
280406 3	Młynary.....	15841	158	4498	28	613	1863
280406 4	miasto town.....	276	3	1776	643	x	x
280406 5	obszar wiejski rural area.....	15565	155	2722	17	x	x
280407 3	Pastęki.....	26391	264	19255	73	143	350
280407 4	miasto town.....	1063	11	12067	1135	x	x
280407 5	obszar wiejski rural area.....	25328	253	7188	28	x	x
280409 3	Tolkmicko.....	20801	208	6777	33	297	1319
280409 4	miasto town.....	229	2	2724	1190	x	x
280409 5	obszar wiejski rural area.....	20572	206	4053	20	x	x
<b>Powiat etcki (5 gmin)</b>							
gmina miejska urban gmina							
280501 1	Elk.....	2105	21	57897	2750	2223	81
gminy wiejskie rural gminas							
280502 2	Elk.....	37918	380	10623	28	30	777
280503 2	Kalinowo.....	28446	284	6854	24	123	1303
280504 2	Prostki.....	23108	231	7417	32	226	1192
280505 2	Stare Juchy.....	19702	197	3859	20	364	2031
<b>Powiat giżycki (6 gmin)</b>							
gmina miejska urban gmina							
280601 1	Giżycko.....	1372	14	29304	2136	2285	188
gminy wiejskie rural gminas							
280604 2	Giżycko.....	29706	296	8019	27	100	1100
280605 2	Kruklanki.....	20157	202	3119	15	334	2175
280606 2	Miłki.....	16963	170	3805	22	523	2044
280610 2	Wydminy.....	23299	233	6499	28	219	1375
gmina miejsko-wiejska urban-rural gmina							
280608 3	Ryn.....	20454	205	5745	28	318	1554
280608 4	miasto town.....	414	4	2963	716	x	x
280608 5	obszar wiejski rural area.....	20040	201	2782	14	x	x
<b>Powiat gołdapski (3 gminy)</b>							
gminy wiejskie rural gminas							
281801 2	Banie Mazurskie.....	20496	205	3770	18	316	2052
281802 2	Dubeninki.....	20529	205	3017	15	313	2190
gmina miejsko-wiejska urban-rural gmina							
281803 3	Goldap.....	36164	362	19758	55	43	334
281803 4	miasto town (ad).....	1720	17	13401	779	x	x
281803 5	obszar wiejski rural area.....	34444	345	6357	18	x	x

a Uzdrawisko. Health resort. d Przejście graniczne. Border crossing.

TABL. 26. POWIERZCHNIA, LUDNOŚĆ ORAZ LOKATY WEDŁUG GMIN (cd.)  
**AREA, POPULATION AND RANKING POSITIONS BY GMINAS (cont.)**

Identyfikator terytorialny <i>Territorial identifier</i>	WYSZCZEGÓLNIENIE <i>SPECIFICATION</i>	Powierzchnia <i>Area</i>		Ludność <i>Population</i>		Lokata według <i>Ranking position by</i>	
		w ha <i>in ha</i>	w km <sup>2</sup> <i>in km<sup>2</sup></i>	ogółem <i>total</i>	na 1 km <sup>2</sup> <i>per 1 km<sup>2</sup></i>	powierzchni w ha <i>area in ha</i>	liczby ludności <i>population</i>
<b>WOJ. WARMIŃSKO-MAZURSKIE (cd.)</b>							
<b>Powiat iławski (7 gmin)</b>							
<i>gminy miejskie urban gminas</i>							
280701 1	Ilawa.....	2188	22	32343	1478	2214	165
280702 1	Lubawa.....	1684	17	9661	574	2260	868
<i>gminy wiejskie rural gminas</i>							
280703 2	Ilawa.....	42421	424	12373	29	19	644
280705 2	Lubawa.....	23645	236	10436	44	211	800
<i>gminy miejsko-wiejskie urban-rural gminas</i>							
280704 3	Kisielice.....	17286	173	6145	36	496	1460
280704 4	miasto <i>town</i> .....	337	3	2210	656	x	x
280704 5	obszar wiejski <i>rural area</i> .....	16949	170	3935	23	x	x
280706 3	Susz.....	25905	259	12814	49	156	611
280706 4	miasto <i>town</i> .....	667	7	5578	836	x	x
280706 5	obszar wiejski <i>rural area</i> .....	25238	252	7236	29	x	x
280707 3	Zalewo.....	25393	254	6827	27	172	1310
280707 4	miasto <i>town</i> .....	822	8	2079	253	x	x
280707 5	obszar wiejski <i>rural area</i> .....	24571	246	4748	19	x	x
<b>Powiat kętrzyński (6 gmin)</b>							
<i>gmina miejska urban gmina</i>							
280801 1	Kętrzyn.....	1035	10	27515	2658	2312	202
<i>gminy wiejskie rural gminas</i>							
280802 2	Barciany (d).....	29408	295	6571	22	104	1359
280803 2	Kętrzyn.....	28536	285	8075	28	120	1089
280806 2	Srokowo.....	19416	194	4094	21	377	1966
<i>gminy miejsko-wiejskie urban-rural gminas</i>							
280804 3	Korsze.....	24984	250	10257	41	181	810
280804 4	miasto <i>town</i> .....	403	4	4448	1104	x	x
280804 5	obszar wiejski <i>rural area</i> .....	24581	246	5809	24	x	x
280805 3	Reszel.....	17920	179	8040	45	456	1097
280805 4	miasto <i>town</i> .....	382	4	4898	1282	x	x
280805 5	obszar wiejski <i>rural area</i> .....	17538	175	3142	18	x	x
<b>Powiat lidzbarski (5 gmin)</b>							
<i>gmina miejska urban gmina</i>							
280901 1	Lidzbark Warmiński.....	1435	14	16209	1130	2280	442
<i>gminy wiejskie rural gminas</i>							
280902 2	Kiwity.....	14509	145	3391	23	731	2132
280903 2	Lidzbark Warmiński.....	37212	373	6624	18	36	1346
280904 2	Lubomino.....	14921	149	3703	25	684	2073
<i>gmina miejsko-wiejska urban-rural gmina</i>							
280905 3	Orneta.....	24423	244	12432	51	190	637
280905 4	miasto <i>town</i> .....	963	10	9145	950	x	x
280905 5	obszar wiejski <i>rural area</i> .....	23460	234	3287	14	x	x

d Przejście graniczne. *Border crossing.*

TABL. 26. POWIERZCHNIA, LUDNOŚĆ ORAZ LOKATY WEDŁUG GMIN (cd.)  
AREA, POPULATION AND RANKING POSITIONS BY GMINAS (cont.)

Identyfikator terytorialny Territorial identifier	WYSZCZEGÓLNIENIE SPECIFICATION	Powierzchnia Area		Ludność Population		Lokata według Ranking position by	
		w ha in ha	w km <sup>2</sup> in km <sup>2</sup>	ogółem total	na 1 km <sup>2</sup> per 1 km <sup>2</sup>	powierzchni w ha area in ha	liczby ludności population
<b>WOJ. WARMIŃSKO-MAZURSKIE (cd.)</b>							
<b>Powiat mrągowski (5 gmin)</b>							
gmina miejska <i>urban gmina</i>							
281001 1	Mrągowo.....	1481	15	21712	1466	2277	293
gminy wiejskie <i>rural gminas</i>							
281003 2	Mrągowo.....	29514	295	7683	26	102	1150
281004 2	Piecki.....	31448	314	7832	25	84	1128
281005 2	Sorkwity.....	18465	185	4564	25	426	1850
gmina miejsko-wiejska <i>urban-rural gmina</i>							
281002 3	Mikołajki.....	25630	256	8322	32	161	1057
281002 4	miasto <i>town</i> .....	885	8	3734	422	x	x
281002 5	obszar wiejski <i>rural area</i> .....	24745	248	4588	19	x	x
<b>Powiat nidzicki (4 gminy)</b>							
gminy wiejskie <i>rural gminas</i>							
281101 2	Janowiec Kościelny.....	13592	136	3329	24	826	2143
281102 2	Janowo.....	19166	192	2781	15	385	2222
281103 2	Kozłowo.....	25427	254	6028	24	170	1485
gmina miejsko-wiejska <i>urban-rural gmina</i>							
281104 3	Nidzica.....	37879	379	21122	56	31	306
281104 4	miasto <i>town</i> .....	686	7	14337	2090	x	x
281104 5	obszar wiejski <i>rural area</i> .....	37193	372	6785	18	x	x
<b>Powiat nowomiejski (5 gmin)</b>							
gmina miejska <i>urban gmina</i>							
281201 1	Nowe Miasto Lubawskie.....	1137	11	11061	973	2306	747
gminy wiejskie <i>rural gminas</i>							
281202 2	Biskupiec.....	24061	242	9598	40	202	877
281203 2	Grodziczno.....	15437	154	6239	40	635	1437
281204 2	Kurzętnik.....	14911	149	8860	59	686	980
281205 2	Nowe Miasto Lubawskie.....	13847	138	8085	58	799	1086
<b>Powiat olecki (4 gminy)</b>							
gminy wiejskie <i>rural gminas</i>							
281303 2	Kowale Oleckie.....	25153	251	5305	21	177	1657
281305 2	Świątajno.....	21493	215	3869	18	271	2025
281306 2	Wieliczki.....	14080	141	3419	24	778	2127
gmina miejsko-wiejska <i>urban-rural gmina</i>							
281304 3	Olecko.....	26674	267	21473	81	139	301
281304 4	miasto <i>town</i> .....	1154	12	16078	1393	x	x
281304 5	obszar wiejski <i>rural area</i> .....	25520	255	5395	21	x	x
<b>Powiat olsztyński (12 gmin)</b>							
gminy wiejskie <i>rural gminas</i>							
281404 2	Dywity.....	16116	161	10347	64	586	804
281405 2	Gietrzwałd.....	17233	172	5856	34	497	1531

TABL. 26. **POWIERZCHNIA, LUDNOŚĆ ORAZ LOKATY WEDŁUG GMIN (cd.)**  
**AREA, POPULATION AND RANKING POSITIONS BY GMINAS (cont.)**

Identyfikator terytorialny <i>Territorial identifier</i>	WYSZCZEGÓLNIENIE <i>SPECIFICATION</i>	Powierzchnia <i>Area</i>		Ludność <i>Population</i>		Lokata według <i>Ranking position by</i>	
		w ha <i>in ha</i>	w km <sup>2</sup> <i>in km<sup>2</sup></i>	ogółem <i>total</i>	na 1 km <sup>2</sup> <i>per 1 km<sup>2</sup></i>	powierzchni w ha <i>area in ha</i>	liczby ludności <i>population</i>
<b>WOJ. WARMIŃSKO-MAZURSKIE (cd.)</b>							
<b>Powiat olsztyński (dok.)</b>							
<i>gminy wiejskie (dok.) rural gminas (cont.)</i>							
281407 2	Jonkowo.....	16869	169	6490	38	529	1377
281408 2	Kolno.....	17859	179	3309	19	462	2149
281410 2	Purda.....	31812	317	7807	25	82	1130
281411 2	Stawiguda.....	22287	223	6638	30	250	1344
281412 2	Świątki.....	16415	164	4194	26	558	1937
<i>gminy miejsko-wiejskie urban-rural gminas</i>							
281401 3	Barczewo.....	32001	320	17045	53	78	413
281401 4	miasto <i>town</i> .....	458	5	7309	1596	x	x
281401 5	obszar wiejski <i>rural area</i> .....	31543	315	9736	31	x	x
281402 3	Biskupiec.....	29041	290	18857	65	113	362
281402 4	miasto <i>town</i> .....	500	5	10329	2066	x	x
281402 5	obszar wiejski <i>rural area</i> .....	28541	285	8528	30	x	x
281403 3	Dobre Miasto.....	25869	259	15791	61	159	463
281403 4	miasto <i>town</i> .....	486	5	10440	2148	x	x
281403 5	obszar wiejski <i>rural area</i> .....	25383	254	5351	21	x	x
281406 3	Jeziorany.....	21149	211	7989	38	283	1108
281406 4	miasto <i>town</i> .....	341	3	3320	974	x	x
281406 5	obszar wiejski <i>rural area</i> .....	20808	208	4669	22	x	x
281409 3	Olsztynek.....	37151	372	13740	37	37	557
281409 4	miasto <i>town</i> .....	769	8	7565	984	x	x
281409 5	obszar wiejski <i>rural area</i> .....	36382	364	6175	17	x	x
<b>Powiat ostródzki (9 gmin)</b>							
<i>gmina miejska urban gmina</i>							
281501 1	Ostróda.....	1415	14	33187	2345	2282	160
<i>gminy wiejskie rural gminas</i>							
281502 2	Dąbrówno.....	16574	166	4313	26	551	1907
281503 2	Grunwald.....	17994	180	5609	31	450	1579
281504 2	Łukta.....	18646	186	4482	24	413	1867
281505 2	Maldyty.....	18886	189	6152	33	396	1459
281509 2	Ostróda.....	40089	401	15720	39	24	468
<i>gminy miejsko-wiejskie urban-rural gminas</i>							
281506 3	Miłakowo.....	15840	158	5625	36	614	1576
281506 4	miasto <i>town</i> .....	876	9	2692	307	x	x
281506 5	obszar wiejski <i>rural area</i> .....	14964	149	2933	20	x	x
281507 3	Mitomłyn.....	16060	161	5006	31	591	1732
281507 4	miasto <i>town</i> .....	1238	12	2347	190	x	x
281507 5	obszar wiejski <i>rural area</i> .....	14822	149	2659	18	x	x
281508 3	Morąg.....	31125	311	24317	78	87	238
281508 4	miasto <i>town</i> .....	611	6	13895	2274	x	x
281508 5	obszar wiejski <i>rural area</i> .....	30514	305	10422	34	x	x

TABL. 26. POWIERZCHNIA, LUDNOŚĆ ORAZ LOKATY WEDŁUG GMIN (cd.)  
**AREA, POPULATION AND RANKING POSITIONS BY GMINAS (cont.)**

Identyfikator terytorialny <i>Territorial identifier</i>	WYSZCZEGÓLNIENIE <i>SPECIFICATION</i>	Powierzchnia <i>Area</i>		Ludność <i>Population</i>		Lokata według <i>Ranking position by</i>	
		w ha <i>in ha</i>	w km <sup>2</sup> <i>in km<sup>2</sup></i>	ogółem <i>total</i>	na 1 km <sup>2</sup> <i>per 1 km<sup>2</sup></i>	powierzchni w ha <i>area in ha</i>	liczby ludności <i>population</i>
<b>WOJ. WARMIŃSKO-MAZURSKIE (dok.)</b>							
<b>Powiat piski (4 gminy)</b>							
<i>gminy miejsko-wiejskie urban-rural gminas</i>							
281601 3	Biała Piska.....	42033	420	11817	28	20	679
281601 4	miasto <i>town</i> .....	324	4	3952	1220	x	x
281601 5	obszar wiejski <i>rural area</i> .....	41709	416	7865	19	x	x
281602 3	Orzysz.....	36257	363	9332	26	42	913
281602 4	miasto <i>town</i> .....	817	8	5732	702	x	x
281602 5	obszar wiejski <i>rural area</i> .....	35440	355	3600	10	x	x
281603 3	Pisz.....	63370	634	27595	44	1	201
281603 4	miasto <i>town</i> .....	1008	10	19439	1928	x	x
281603 5	obszar wiejski <i>rural area</i> .....	62362	624	8156	13	x	x
281604 3	Ruciane-Nida.....	35798	358	8249	23	45	1070
281604 4	miasto <i>town</i> .....	1707	17	4633	271	x	x
281604 5	obszar wiejski <i>rural area</i> .....	34091	341	3616	11	x	x
<b>Powiat szczycieński (8 gmin)</b>							
<i>gmina miejska urban gmina</i>							
281701 1	Szczytno.....	1062	11	24908	2345	2311	227
<i>gminy wiejskie rural gminas</i>							
281702 2	Dźwierzuty.....	26334	263	6535	25	145	1366
281703 2	Jedwabno.....	31190	312	3531	11	86	2105
281705 2	Rozogi.....	22441	224	5638	25	247	1570
281706 2	Szczytno (b).....	34624	346	11325	33	52	720
281707 2	Świątajno.....	27955	280	5919	21	129	1516
281708 2	Wielbark.....	34795	348	6247	18	50	1435
<i>gmina miejsko-wiejska urban-rural gmina</i>							
281704 3	Pasym.....	14920	149	5265	35	685	1667
281704 4	miasto <i>town</i> .....	1518	15	2549	168	x	x
281704 5	obszar wiejski <i>rural area</i> .....	13402	134	2716	20	x	x
<b>Powiat węgorzewski (3 gminy)</b>							
<i>gminy wiejskie rural gminas</i>							
281901 2	Budry.....	17497	175	2924	17	487	2205
281902 2	Pozezdrze.....	17678	177	3459	20	474	2120
<i>gmina miejsko-wiejska urban-rural gmina</i>							
281903 3	Węgorzewo.....	34147	341	16824	49	56	420
281903 4	miasto <i>town</i> .....	1088	11	11377	1046	x	x
281903 5	obszar wiejski <i>rural area</i> .....	33059	330	5447	16	x	x
<b>Miasta na prawach powiatu (2) Cities with powiat status (2)</b>							
286101 1	Elbląg (c).....	7982	80	126049	1579	1706	29
286201 1	Olsztyn.....	8833	88	176463	1998	1558	22

b Port lotniczy. *Airport*. c Port morski. *Seaport*.



TABL. 26. POWIERZCHNIA, LUDNOŚĆ ORAZ LOKATY WEDŁUG GMIN (cd.)  
 AREA, POPULATION AND RANKING POSITIONS BY GMINAS (cont.)

Identyfikator terytorialny Territorial identifier	WYSZCZEGÓLNIENIE SPECIFICATION	Powierzchnia Area		Ludność Population		Lokata według Ranking position by	
		w ha in ha	w km <sup>2</sup> in km <sup>2</sup>	ogółem total	na 1 km <sup>2</sup> per 1 km <sup>2</sup>	powierzchni w ha area in ha	liczby ludności population
<b>WOJ. WIELKOPOLSKIE</b>							
<b>Powiat chodzieski (5 gmin)</b>							
gmina miejska <i>urban gmina</i>							
300101 1	Chodzież.....	1277	13	19506	1527	2299	345
gminy wiejskie <i>rural gminas</i>							
300102 2	Budzyń.....	20909	209	8363	40	290	1047
300103 2	Chodzież.....	21294	213	5738	27	276	1556
gminy miejsko-wiejskie <i>urban-rural gminas</i>							
300104 3	Margonin.....	12313	123	6483	53	1008	1380
300104 4	miasto <i>town</i> .....	515	5	2989	580	x	x
300104 5	obszar wiejski <i>rural area</i> .....	11798	118	3494	30	x	x
300105 3	Szamocin.....	12713	127	7429	58	955	1189
300105 4	miasto <i>town</i> .....	467	5	4291	919	x	x
300105 5	obszar wiejski <i>rural area</i> .....	12246	122	3138	26	x	x
<b>Powiat czarnkowsko-trzcianecki (8 gmin)</b>							
gmina miejska <i>urban gmina</i>							
300201 1	Czarnków.....	1004	10	11194	1115	2318	738
gminy wiejskie <i>rural gminas</i>							
300202 2	Czarnków.....	34590	347	11212	32	53	733
300203 2	Drawsko.....	16303	163	5982	37	569	1500
300205 2	Lubasz.....	16727	167	7267	43	540	1228
300206 2	Połajewo.....	14146	141	6182	44	765	1451
gminy miejsko-wiejskie <i>urban-rural gminas</i>							
300204 3	Krzyż Wielkopolski.....	17428	174	8844	51	491	981
300204 4	miasto <i>town</i> .....	581	6	6269	1079	x	x
300204 5	obszar wiejski <i>rural area</i> .....	16847	168	2575	15	x	x
300207 3	Trzcianka.....	37398	374	23839	64	34	251
300207 4	miasto <i>town</i> .....	1830	18	16894	923	x	x
300207 5	obszar wiejski <i>rural area</i> .....	35568	356	6945	20	x	x
300208 3	Wieleń.....	43009	430	12566	29	15	628
300208 4	miasto <i>town</i> .....	433	4	5869	1355	x	x
300208 5	obszar wiejski <i>rural area</i> .....	42576	426	6697	16	x	x
<b>Powiat gnieźnieński (10 gmin)</b>							
gmina miejska <i>urban gmina</i>							
300301 1	Gniezno.....	4060	41	69483	1711	2086	59
gminy wiejskie <i>rural gminas</i>							
300303 2	Gniezno.....	17816	177	9614	54	467	875
300304 2	Kiszkowo.....	11449	114	5381	47	1135	1644
300306 2	Łubowo.....	11354	114	5830	51	1150	1536
300307 2	Mieleszyn.....	9891	99	3988	40	1408	1994
300308 2	Niechanowo.....	10556	106	5633	53	1295	1572

TABL. 26. POWIERZCHNIA, LUDNOŚĆ ORAZ LOKATY WEDŁUG GMIN (cd.)  
**AREA, POPULATION AND RANKING POSITIONS BY GMINAS (cont.)**

Identyfikator terytorialny <i>Territorial identifier</i>	WYSZCZEGÓLNIENIE <i>SPECIFICATION</i>	Powierzchnia <i>Area</i>		Ludność <i>Population</i>		Lokata według <i>Ranking position by</i>	
		w ha <i>in ha</i>	w km <sup>2</sup> <i>in km<sup>2</sup></i>	ogółem <i>total</i>	na 1 km <sup>2</sup> <i>per 1 km<sup>2</sup></i>	powierzchni w ha <i>area in ha</i>	liczby ludności <i>population</i>
<b>WOJ. WIELKOPOLSKIE (cd.)</b>							
<b>Powiat gnieźnieński (dok.)</b>							
<i>gminy miejsko-wiejskie urban-rural gminas</i>							
300302 3	Czerniejewo.....	11194	112	7040	63	1179	1269
300302 4	miasto <i>town</i> .....	1019	10	2598	255	x	x
300302 5	obszar wiejski <i>rural area</i> .....	10175	102	4442	44	x	x
300305 3	Klecko.....	13193	132	7549	57	886	1174
300305 4	miasto <i>town</i> .....	962	10	2632	274	x	x
300305 5	obszar wiejski <i>rural area</i> .....	12231	122	4917	40	x	x
300309 3	Trzemeszno.....	17530	175	14087	80	484	535
300309 4	miasto <i>town</i> .....	546	5	7807	1430	x	x
300309 5	obszar wiejski <i>rural area</i> .....	16984	170	6280	37	x	x
300310 3	Witkowo.....	18460	185	13680	74	427	562
300310 4	miasto <i>town</i> .....	831	8	7943	956	x	x
300310 5	obszar wiejski <i>rural area</i> .....	17629	177	5737	33	x	x
<b>Powiat gostyński (7 gmin)</b>							
<i>gminy wiejskie rural gminas</i>							
300404 2	Pępowo.....	8659	86	6050	70	1586	1479
300405 2	Piaski.....	10073	100	8481	84	1378	1028
<i>gminy miejsko-wiejskie urban-rural gminas</i>							
300401 3	Borek Wielkopolski.....	12764	128	7714	60	949	1145
300401 4	miasto <i>town</i> .....	629	7	2532	403	x	x
300401 5	obszar wiejski <i>rural area</i> .....	12135	121	5182	43	x	x
300402 3	Gostyń.....	13728	137	27938	204	812	197
300402 4	miasto <i>town</i> .....	1071	11	20459	1910	x	x
300402 5	obszar wiejski <i>rural area</i> .....	12657	126	7479	59	x	x
300403 3	Krobia.....	12954	130	12942	100	918	599
300403 4	miasto <i>town</i> .....	705	7	4089	580	x	x
300403 5	obszar wiejski <i>rural area</i> .....	12249	123	8853	72	x	x
300406 3	Pogorzela.....	9654	97	5157	53	1442	1696
300406 4	miasto <i>town</i> .....	436	4	2037	467	x	x
300406 5	obszar wiejski <i>rural area</i> .....	9218	93	3120	34	x	x
300407 3	Poniec.....	13193	132	7882	60	886	1124
300407 4	miasto <i>town</i> .....	348	3	2851	819	x	x
300407 5	obszar wiejski <i>rural area</i> .....	12845	129	5031	39	x	x
<b>Powiat grodziski (5 gmin)</b>							
<i>gminy wiejskie rural gminas</i>							
300501 2	Granowo.....	6687	67	5002	75	1881	1734
300503 2	Kamieniec.....	13382	133	6410	48	863	1399
<i>gminy miejsko-wiejskie urban-rural gminas</i>							
300502 3	Grodzisk Wielkopolski.....	13259	133	19063	144	877	356
300502 4	miasto <i>town</i> .....	1821	18	13999	769	x	x
300502 5	obszar wiejski <i>rural area</i> .....	11438	115	5064	44	x	x
300504 3	Rakoniewice.....	20101	201	12726	63	338	619
300504 4	miasto <i>town</i> .....	337	3	3332	989	x	x
300504 5	obszar wiejski <i>rural area</i> .....	19764	198	9394	48	x	x
300505 3	Wielichowo.....	10758	108	6908	64	1264	1297
300505 4	miasto <i>town</i> .....	124	1	1746	1408	x	x
300505 5	obszar wiejski <i>rural area</i> .....	10634	107	5162	49	x	x

TABL. 26. POWIERZCHNIA, LUDNOŚĆ ORAZ LOKATY WEDŁUG GMIN (cd.)  
**AREA, POPULATION AND RANKING POSITIONS BY GMINAS (cont.)**

Identyfikator terytorialny <i>Territorial identifier</i>	WYSZCZEGÓLNIENIE <i>SPECIFICATION</i>	Powierzchnia <i>Area</i>		Ludność <i>Population</i>		Lokata według <i>Ranking position by</i>	
		w ha <i>in ha</i>	w km <sup>2</sup> <i>in km<sup>2</sup></i>	ogółem <i>total</i>	na 1 km <sup>2</sup> <i>per 1 km<sup>2</sup></i>	powierzchni w ha <i>area in ha</i>	liczby ludności <i>population</i>
<b>WOJ. WIELKOPOLSKIE (cd.)</b>							
<b>Powiat jarociński (4 gminy)</b>							
<i>gminy wiejskie rural gminas</i>							
300601 2	Jaraczewo.....	13309	133	8361	63	871	1048
300603 2	Kotlin.....	8392	84	7168	85	1642	1247
<i>gminy miejsko-wiejskie urban-rural gminas</i>							
300602 3	Jarocin.....	20012	200	44892	224	343	108
300602 4	miasto <i>town</i> .....	1464	15	26029	1778	x	x
300602 5	obszar wiejski <i>rural area</i> .....	18548	185	18863	102	x	x
300604 3	Żerków.....	17013	170	10552	62	518	787
300604 4	miasto <i>town</i> .....	216	2	2122	982	x	x
300604 5	obszar wiejski <i>rural area</i> .....	16797	168	8430	50	x	x
<b>Powiat kaliski (11 gmin)</b>							
<i>gminy wiejskie rural gminas</i>							
300701 2	Blizanów.....	15752	158	9489	60	619	890
300702 2	Brzeziny.....	12695	127	5863	46	957	1530
300703 2	Ceków-Kolonia.....	8831	88	4625	52	1559	1835
300704 2	Godziesze Wielkie.....	10540	105	8788	83	1298	988
300705 2	Koźminek.....	8865	89	7494	85	1554	1182
300706 2	Lisków.....	7550	76	5356	71	1766	1648
300707 2	Mycielin.....	11089	111	4893	44	1203	1761
300708 2	Opatówek.....	10427	104	10501	101	1315	792
300710 2	Szczytniki.....	11033	110	7995	72	1219	1106
300711 2	Żelazków.....	11367	114	9111	80	1147	943
<i>gmina miejsko-wiejska urban-rural gmina</i>							
300709 3	Stawiszyn.....	7850	78	7273	93	1725	1227
300709 4	miasto <i>town</i> .....	99	1	1552	1568	x	x
300709 5	obszar wiejski <i>rural area</i> .....	7751	77	5721	74	x	x
<b>Powiat kępiński (7 gmin)</b>							
<i>gminy wiejskie rural gminas</i>							
300801 2	Baranów.....	7441	74	7682	103	1788	1151
300802 2	Bralin.....	8535	85	5848	69	1613	1532
300804 2	Łęka Opatowska.....	7771	78	5293	68	1737	1659
300805 2	Perzów.....	7533	75	3866	51	1770	2026
300806 2	Rychtal.....	9655	97	4015	42	1441	1990
300807 2	Trzcinica.....	7504	75	4787	64	1777	1789
<i>gmina miejsko-wiejska urban-rural gmina</i>							
300803 3	Kępno.....	12387	124	24557	198	998	232
300803 4	miasto <i>town</i> .....	779	8	14682	1885	x	x
300803 5	obszar wiejski <i>rural area</i> .....	11608	116	9875	85	x	x
<b>Powiat kolski (11 gmin)</b>							
<i>gmina miejska urban gmina</i>							
300901 1	Koło.....	1385	14	22861	1651	2284	270

TABL. 26. POWIERZCHNIA, LUDNOŚĆ ORAZ LOKATY WEDŁUG GMIN (cd.)  
**AREA, POPULATION AND RANKING POSITIONS BY GMINAS (cont.)**

Identyfikator terytorialny <i>Territorial identifier</i>	WYSZCZEGÓLNIENIE <i>SPECIFICATION</i>	Powierzchnia <i>Area</i>		Ludność <i>Population</i>		Lokata według <i>Ranking position by</i>	
		w ha <i>in ha</i>	w km <sup>2</sup> <i>in km<sup>2</sup></i>	ogółem <i>total</i>	na 1 km <sup>2</sup> <i>per 1 km<sup>2</sup></i>	powierzchni w ha <i>area in ha</i>	liczby ludności <i>population</i>
<b>WOJ. WIELKOPOLSKIE (cd.)</b>							
<b>Powiat kolski (dok.)</b>							
<i>gminy wiejskie rural gminas</i>							
300902 2	Babiałek.....	13377	134	7903	59	864	1119
300903 2	Chodów.....	7779	78	3335	43	1733	2140
300905 2	Grzegorzew.....	7333	73	5599	76	1802	1584
300907 2	Koło.....	10258	103	7300	71	1347	1223
300908 2	Kościelec.....	10464	105	6729	64	1307	1333
300909 2	Olszówka.....	8170	82	4614	56	1681	1838
300910 2	Osiek Mały.....	8732	87	6002	69	1574	1494
<i>gminy miejsko-wiejskie urban-rural gminas</i>							
300904 3	Dąbie.....	13035	130	6436	49	907	1393
300904 4	miasto <i>town</i> .....	880	9	2000	227	x	x
300904 5	obszar wiejski <i>rural area</i> .....	12155	121	4436	36	x	x
300906 3	Kłodawa.....	12893	129	13183	102	930	588
300906 4	miasto <i>town</i> .....	431	4	6707	1556	x	x
300906 5	obszar wiejski <i>rural area</i> .....	12462	125	6476	52	x	x
300911 3	Przedecz.....	7645	76	4200	55	1754	1934
300911 4	miasto <i>town</i> .....	298	3	1772	595	x	x
300911 5	obszar wiejski <i>rural area</i> .....	7347	73	2428	33	x	x
<b>Powiat koniński (14 gmin)</b>							
<i>gminy wiejskie rural gminas</i>							
301002 2	Grodziec.....	11782	118	5248	45	1085	1674
301003 2	Kazimierz Biskupi.....	10765	108	11112	103	1262	743
301005 2	Kramsk.....	13204	132	10422	79	884	801
301006 2	Krzyków.....	9250	92	7354	80	1508	1208
301008 2	Rzgów.....	10466	105	7002	67	1306	1279
301009 2	Skulsk.....	8489	85	6205	73	1621	1445
301011 2	Stare Miasto.....	9784	98	11207	115	1426	734
301013 2	Wierzbinek.....	14755	147	7416	50	699	1193
301014 2	Wilczyn.....	8320	83	6347	76	1653	1414
<i>gminy miejsko-wiejskie urban-rural gminas</i>							
301001 3	Golina.....	9897	99	11600	117	1407	694
301001 4	miasto <i>town</i> .....	352	3	4398	1249	x	x
301001 5	obszar wiejski <i>rural area</i> .....	9545	96	7202	75	x	x
301004 3	Kleczew.....	11028	110	9910	90	1222	845
301004 4	miasto <i>town</i> .....	670	7	4232	632	x	x
301004 5	obszar wiejski <i>rural area</i> .....	10358	103	5678	55	x	x
301007 3	Rychwał.....	11790	118	8300	70	1083	1062
301007 4	miasto <i>town</i> .....	970	10	2364	244	x	x
301007 5	obszar wiejski <i>rural area</i> .....	10820	108	5936	55	x	x
301010 3	Sompolno.....	13742	137	10467	76	810	796
301010 4	miasto <i>town</i> .....	621	6	3624	584	x	x
301010 5	obszar wiejski <i>rural area</i> .....	13121	131	6843	52	x	x
301012 3	Ślesin.....	14563	146	13875	95	725	549
301012 4	miasto <i>town</i> .....	718	7	3200	446	x	x
301012 5	obszar wiejski <i>rural area</i> .....	13845	139	10675	77	x	x

TABL. 26. POWIERZCHNIA, LUDNOŚĆ ORAZ LOKATY WEDŁUG GMIN (cd.)  
**AREA, POPULATION AND RANKING POSITIONS BY GMINAS (cont.)**

Identyfikator terytorialny <i>Territorial identifier</i>	WYSZCZEGÓLNIENIE <i>SPECIFICATION</i>	Powierzchnia <i>Area</i>		Ludność <i>Population</i>		Lokata według <i>Ranking position by</i>	
		w ha <i>in ha</i>	w km <sup>2</sup> <i>in km<sup>2</sup></i>	ogółem <i>total</i>	na 1 km <sup>2</sup> <i>per 1 km<sup>2</sup></i>	powierzchni w ha <i>area in ha</i>	liczby ludności <i>population</i>
<b>WOJ. WIELKOPOLSKIE (cd.)</b>							
<b>Powiat kościański (5 gmin)</b>							
gmina miejska <i>urban gmina</i>							
301101 1	Kościan.....	879	9	24084	2740	2322	243
gmina wiejska <i>rural gmina</i>							
301103 2	Kościan.....	20272	202	15415	76	330	478
gminy miejsko-wiejskie <i>urban-rural gminas</i>							
301102 3	Czempiń.....	14219	142	11332	80	758	718
301102 4	miasto <i>town</i> .....	332	3	5183	1561	x	x
301102 5	obszar wiejski <i>rural area</i> .....	13887	139	6149	44	x	x
301104 3	Krzywiń.....	17895	179	10019	56	458	831
301104 4	miasto <i>town</i> .....	227	2	1634	720	x	x
301104 5	obszar wiejski <i>rural area</i> .....	17668	177	8385	47	x	x
301105 3	Śmigiel.....	18977	190	17607	93	393	395
301105 4	miasto <i>town</i> .....	530	5	5536	1045	x	x
301105 5	obszar wiejski <i>rural area</i> .....	18447	185	12071	65	x	x
<b>Powiat krotoszyński (6 gmin)</b>							
gmina miejska <i>urban gmina</i>							
301201 1	Sulmierzyce.....	2929	29	2859	98	2168	2216
gmina wiejska <i>rural gmina</i>							
301205 2	Rozdrażew.....	7920	80	5138	65	1716	1700
gminy miejsko-wiejskie <i>urban-rural gminas</i>							
301202 3	Kobylin.....	11210	112	8058	72	1176	1094
301202 4	miasto <i>town</i> .....	487	5	3130	643	x	x
301202 5	obszar wiejski <i>rural area</i> .....	10723	107	4928	46	x	x
301203 3	Koźmin Wielkopolski.....	15242	152	13739	90	653	558
301203 4	miasto <i>town</i> .....	589	6	6678	1134	x	x
301203 5	obszar wiejski <i>rural area</i> .....	14653	146	7061	48	x	x
301204 3	Krotoszyn.....	25580	256	40543	158	165	122
301204 4	miasto <i>town</i> .....	2254	23	29485	1308	x	x
301204 5	obszar wiejski <i>rural area</i> .....	23326	233	11058	47	x	x
301206 3	Zduny.....	8487	85	7134	84	1622	1253
301206 4	miasto <i>town</i> .....	620	6	4514	728	x	x
301206 5	obszar wiejski <i>rural area</i> .....	7867	79	2620	33	x	x
<b>Powiat leszczyński (7 gmin)</b>							
gminy wiejskie <i>rural gminas</i>							
301301 2	Krzemieniewo.....	11319	113	8495	75	1158	1026
301302 2	Lipno.....	10385	104	6522	63	1323	1370
301305 2	Święciechowa.....	13494	134	7388	55	840	1199
301306 2	Wijewo.....	6184	62	3648	59	1934	2084
301307 2	Włoszakowice.....	12775	128	8878	69	947	979

TABL. 26. POWIERZCHNIA, LUDNOŚĆ ORAZ LOKATY WEDŁUG GMIN (cd.)

## AREA, POPULATION AND RANKING POSITIONS BY GMINAS (cont.)

Identyfikator terytorialny <i>Territorial identifier</i>	WYSZCZEGÓLNIENIE <i>SPECIFICATION</i>	Powierzchnia <i>Area</i>		Ludność <i>Population</i>		Lokata według <i>Ranking position by</i>	
		w ha <i>in ha</i>	w km <sup>2</sup> <i>in</i> km <sup>2</sup>	ogółem <i>total</i>	na 1 km <sup>2</sup> <i>per</i> 1 km <sup>2</sup>	powierzchni w ha <i>area</i> <i>in ha</i>	liczby ludności <i>population</i>
<b>WOJ. WIELKOPOLSKIE (cd.)</b>							
<b>Powiat leszczyński (dok.)</b>							
gminy miejsko-wiejskie <i>urban-rural gminas</i>							
301303 3	Osieczna.....	12864	129	8821	69	932	984
301303 4	miasto <i>town</i> .....	476	5	2131	448	x	x
301303 5	obszar wiejski <i>rural area</i> .....	12388	124	6690	54	x	x
301304 3	Rydzyzna.....	13560	136	8442	62	833	1035
301304 4	miasto <i>town</i> .....	220	2	2700	1227	x	x
301304 5	obszar wiejski <i>rural area</i> .....	13340	134	5742	43	x	x
<b>Powiat międzychodzki (4 gminy)</b>							
gminy wiejskie <i>rural gminas</i>							
301401 2	Chrzypsko Wielkie.....	8452	85	3340	40	1631	2139
301402 2	Kwilcz.....	14176	141	6164	43	761	1454
gminy miejsko-wiejskie <i>urban-rural gminas</i>							
301403 3	Międzychód.....	30704	307	18420	60	92	372
301403 4	miasto <i>town</i> .....	698	7	10844	1554	x	x
301403 5	obszar wiejski <i>rural area</i> .....	30006	300	7576	25	x	x
301404 3	Sieraków.....	20312	203	8780	43	325	989
301404 4	miasto <i>town</i> .....	1408	14	6091	433	x	x
301404 5	obszar wiejski <i>rural area</i> .....	18904	189	2689	14	x	x
<b>Powiat nowotomyski (6 gmin)</b>							
gminy wiejskie <i>rural gminas</i>							
301501 2	Kuślin.....	10648	106	5627	53	1283	1575
301503 2	Miedzichowo.....	20825	209	3759	18	295	2055
gminy miejsko-wiejskie <i>urban-rural gminas</i>							
301502 3	Lwówek.....	18354	184	9282	51	431	920
301502 4	miasto <i>town</i> .....	316	3	2961	937	x	x
301502 5	obszar wiejski <i>rural area</i> .....	18038	181	6321	35	x	x
301504 3	Nowy Tomyśl.....	18645	186	24978	134	414	226
301504 4	miasto <i>town</i> .....	520	5	14865	2859	x	x
301504 5	obszar wiejski <i>rural area</i> .....	18125	181	10113	56	x	x
301505 3	Opalenica.....	14891	149	15898	107	687	461
301505 4	miasto <i>town</i> .....	642	6	9362	1458	x	x
301505 5	obszar wiejski <i>rural area</i> .....	14249	143	6536	46	x	x
301506 3	Zbąszyń.....	17999	180	13546	75	449	570
301506 4	miasto <i>town</i> .....	542	5	7211	1330	x	x
301506 5	obszar wiejski <i>rural area</i> .....	17457	175	6335	36	x	x
<b>Powiat obornicki (3 gminy)</b>							
gmina wiejska <i>rural gmina</i>							
301603 2	Ryczywół.....	15476	155	7295	47	633	1224
gminy miejsko-wiejskie <i>urban-rural gminas</i>							
301601 3	Oborniki.....	34004	340	32528	96	57	163
301601 4	miasto <i>town</i> .....	1408	14	18034	1281	x	x
301601 5	obszar wiejski <i>rural area</i> .....	32596	326	14494	44	x	x
301602 3	Rogoźno.....	21624	216	17607	81	267	395
301602 4	miasto <i>town</i> .....	1124	11	11158	993	x	x
301602 5	obszar wiejski <i>rural area</i> .....	20500	205	6449	31	x	x

TABL. 26. POWIERZCHNIA, LUDNOŚĆ ORAZ LOKATY WEDŁUG GMIN (cd.)  
 AREA, POPULATION AND RANKING POSITIONS BY GMINAS (cont.)

Identyfikator terytorialny Territorial identifier	WYSZCZEGÓLNIENIE SPECIFICATION	Powierzchnia Area		Ludność Population		Lokata według Ranking position by	
		w ha in ha	w km <sup>2</sup> in km <sup>2</sup>	ogółem total	na 1 km <sup>2</sup> per 1 km <sup>2</sup>	powierzchni w ha area in ha	liczby ludności population
<b>WOJ. WIELKOPOLSKIE (cd.)</b>							
<b>Powiat ostrowski (8 gmin)</b>							
gmina miejska <i>urban gmina</i>							
301701 1	Ostrów Wielkopolski.....	4190	42	72382	1727	2074	53
gminy wiejskie <i>rural gminas</i>							
301704 2	Ostrów Wielkopolski.....	20786	208	18357	88	299	374
301705 2	Przygodzice.....	16339	163	11759	72	562	682
301707 2	Sieroszewice.....	16317	163	9648	59	567	870
301708 2	Sośnie.....	18772	188	6634	35	405	1345
gminy miejsko-wiejskie <i>urban-rural gminas</i>							
301702 3	Nowe Skalmierzyce.....	12542	125	15226	121	973	484
301702 4	miasto <i>town</i> .....	158	1	4922	3115	x	x
301702 5	obszar wiejski <i>rural area</i> .....	12384	124	10304	83	x	x
301703 3	Odolanów.....	13609	136	14049	103	823	537
301703 4	miasto <i>town</i> .....	476	5	5003	1051	x	x
301703 5	obszar wiejski <i>rural area</i> .....	13133	131	9046	69	x	x
301706 3	Raszków.....	13457	135	11586	86	846	697
301706 4	miasto <i>town</i> .....	205	2	2080	1015	x	x
301706 5	obszar wiejski <i>rural area</i> .....	13252	133	9506	72	x	x
<b>Powiat ostrzeszowski (7 gmin)</b>							
gminy wiejskie <i>rural gminas</i>							
301801 2	Czajków.....	7074	71	2575	36	1838	2245
301802 2	Doruchów.....	9938	99	5234	53	1401	1679
301804 2	Kobyła Góra.....	12921	130	5920	46	923	1515
301805 2	Kraszewice.....	7493	75	3652	49	1781	2083
gminy miejsko-wiejskie <i>urban-rural gminas</i>							
301803 3	Grabów nad Prosną.....	12380	124	7899	64	1000	1120
301803 4	miasto <i>town</i> .....	258	3	1947	755	x	x
301803 5	obszar wiejski <i>rural area</i> .....	12122	121	5952	49	x	x
301806 3	Mikstat.....	8718	87	6153	71	1578	1458
301806 4	miasto <i>town</i> .....	252	3	1835	728	x	x
301806 5	obszar wiejski <i>rural area</i> .....	8466	84	4318	51	x	x
301807 3	Ostrzeszów.....	18739	187	23614	126	408	258
301807 4	miasto <i>town</i> .....	1213	12	14369	1185	x	x
301807 5	obszar wiejski <i>rural area</i> .....	17526	175	9245	53	x	x
<b>Powiat pilski (9 gmin)</b>							
gmina miejska <i>urban gmina</i>							
301901 1	Piła.....	10268	103	74550	726	1344	51
gminy wiejskie <i>rural gminas</i>							
301902 2	Białośliwie.....	7557	76	5065	67	1765	1718
301903 2	Kaczory.....	15064	151	7763	52	672	1134
301905 2	Miasteczko Krajeńskie.....	7091	71	3280	46	1835	2154
301906 2	Szydłowo.....	26746	266	8251	31	138	1069

TABL. 26. POWIERZCHNIA, LUDNOŚĆ ORAZ LOKATY WEDŁUG GMIN (cd.)  
**AREA, POPULATION AND RANKING POSITIONS BY GMINAS (cont.)**

Identyfikator terytorialny <i>Territorial identifier</i>	WYSZCZEGÓLNIENIE <i>SPECIFICATION</i>	Powierzchnia <i>Area</i>		Ludność <i>Population</i>		Lokata według <i>Ranking position by</i>	
		w ha <i>in ha</i>	w km <sup>2</sup> <i>in km<sup>2</sup></i>	ogółem <i>total</i>	na 1 km <sup>2</sup> <i>per 1 km<sup>2</sup></i>	powierzchni w ha <i>area in ha</i>	liczby ludności <i>population</i>
<b>WOJ. WIELKOPOLSKIE (cd.)</b>							
<b>Powiat piłski (dok.)</b>							
<i>gminy miejsko-wiejskie urban-rural gminas</i>							
301904 3	Łobżenica.....	19078	191	9729	51	388	858
301904 4	miasto <i>town</i> .....	325	3	3043	936	x	x
301904 5	obszar wiejski <i>rural area</i> .....	18753	188	6686	36	x	x
301907 3	Ujście.....	12813	128	8072	63	942	1091
301907 4	miasto <i>town</i> .....	578	6	3874	670	x	x
301907 5	obszar wiejski <i>rural area</i> .....	12235	122	4198	34	x	x
301908 3	Wyrzysk.....	15905	159	14161	89	608	531
301908 4	miasto <i>town</i> .....	412	4	5232	1270	x	x
301908 5	obszar wiejski <i>rural area</i> .....	15493	155	8929	58	x	x
301909 3	Wysoka.....	12299	123	6852	56	1010	1304
301909 4	miasto <i>town</i> .....	482	5	2736	568	x	x
301909 5	obszar wiejski <i>rural area</i> .....	11817	118	4116	35	x	x
<b>Powiat pleszewski (6 gmin)</b>							
<i>gminy wiejskie rural gminas</i>							
302001 2	Chocz.....	7363	74	4745	64	1796	1802
302002 2	Czermin.....	9811	98	4839	49	1424	1776
302003 2	Dobrzyca.....	11671	117	8240	71	1102	1071
302004 2	Gizalki.....	10843	108	4663	43	1251	1821
302005 2	Gołuchów.....	13588	136	10099	74	827	819
<i>gmina miejsko-wiejska urban-rural gmina</i>							
302006 3	Pleszew.....	18033	180	29977	166	447	179
302006 4	miasto <i>town</i> .....	1314	13	17530	1334	x	x
302006 5	obszar wiejski <i>rural area</i> .....	16719	167	12447	74	x	x
<b>Powiat poznański (17 gmin)</b>							
<i>gminy miejskie urban gminas</i>							
302101 1	Luboń.....	1351	14	29520	2185	2291	187
302102 1	Puszczykowo.....	1639	16	9635	588	2263	872
<i>gminy wiejskie rural gminas</i>							
302104 2	Czerwonak.....	8248	82	25859	314	1669	221
302105 2	Dopiewo.....	10802	108	18051	167	1257	380
302106 2	Kleszczewo.....	7446	74	6312	85	1786	1422
302107 2	Komorniki.....	6641	66	19425	293	1888	346
302113 2	Rokietnica.....	7930	79	12400	156	1714	640
302115 2	Suchy Las.....	11601	117	15132	130	1115	487
302117 2	Tarnowo Podgórne.....	10175	102	21832	215	1358	291
<i>gminy miejsko-wiejskie urban-rural gminas</i>							
302103 3	Buk.....	9058	91	12157	134	1529	662
302103 4	miasto <i>town</i> .....	296	3	6089	2057	x	x
302103 5	obszar wiejski <i>rural area</i> .....	8762	88	6068	69	x	x
302108 3	Kostrzyn.....	15481	155	16541	107	632	430
302108 4	miasto <i>town</i> .....	798	8	9041	1133	x	x
302108 5	obszar wiejski <i>rural area</i> .....	14683	147	7500	51	x	x



TABL. 26. **POWIERZCHNIA, LUDNOŚĆ ORAZ LOKATY WEDŁUG GMIN (cd.)**  
**AREA, POPULATION AND RANKING POSITIONS BY GMINAS (cont.)**

Identyfikator terytorialny <i>Territorial identifier</i>	WYSZCZEGÓLNIENIE <i>SPECIFICATION</i>	Powierzchnia <i>Area</i>		Ludność <i>Population</i>		Lokata według <i>Ranking position by</i>	
		w ha <i>in ha</i>	w km <sup>2</sup> <i>in km<sup>2</sup></i>	ogółem <i>total</i>	na 1 km <sup>2</sup> <i>per 1 km<sup>2</sup></i>	powierzchni w ha <i>area in ha</i>	liczby ludności <i>population</i>
<b>WOJ. WIELKOPOLSKIE (cd.)</b>							
<b>Powiat poznański (dok.)</b>							
<i>gminy miejsko-wiejskie (dok.) urban-rural gminas (cont.)</i>							
302109 3	Kórnik.....	18612	186	20656	111	415	314
302109 4	miasto <i>town</i> .....	599	6	7210	1204	x	x
302109 5	obszar wiejski <i>rural area</i> .....	18013	180	13446	75	x	x
302110 3	Mosina.....	17143	172	27053	158	505	204
302110 4	miasto <i>town</i> .....	1350	14	12454	923	x	x
302110 5	obszar wiejski <i>rural area</i> .....	15793	158	14599	92	x	x
302111 3	Murowana Goślina.....	17223	172	16349	95	498	439
302111 4	miasto <i>town</i> .....	715	7	10323	1444	x	x
302111 5	obszar wiejski <i>rural area</i> .....	16508	165	6026	37	x	x
302112 3	Pobiedziska.....	18958	189	17915	94	395	383
302112 4	miasto <i>town</i> .....	1024	10	8748	854	x	x
302112 5	obszar wiejski <i>rural area</i> .....	17934	179	9167	51	x	x
302114 3	Stęszew.....	17502	175	14589	83	486	509
302114 4	miasto <i>town</i> .....	569	6	5686	999	x	x
302114 5	obszar wiejski <i>rural area</i> .....	16933	169	8903	53	x	x
302116 3	Swarzędz.....	10178	102	43684	429	1357	113
302116 4	miasto <i>town</i> .....	823	9	30487	3704	x	x
302116 5	obszar wiejski <i>rural area</i> .....	9355	93	13197	141	x	x
<b>Powiat rawicki (5 gmin)</b>							
<i>gmina wiejska rural gmina</i>							
302204 2	Pakosław.....	7733	78	4741	61	1744	1804
<i>gminy miejsko-wiejskie urban-rural gminas</i>							
302201 3	Bojanowo.....	12350	124	8913	72	1006	974
302201 4	miasto <i>town</i> .....	234	2	2953	1262	x	x
302201 5	obszar wiejski <i>rural area</i> .....	12116	122	5960	49	x	x
302202 3	Jutrosin.....	11496	115	7085	62	1127	1261
302202 4	miasto <i>town</i> .....	162	2	1906	1177	x	x
302202 5	obszar wiejski <i>rural area</i> .....	11334	113	5179	46	x	x
302203 3	Miejska Górka.....	10348	103	9310	90	1330	916
302203 4	miasto <i>town</i> .....	314	3	3190	1016	x	x
302203 5	obszar wiejski <i>rural area</i> .....	10034	100	6120	61	x	x
302205 3	Rawicz.....	13425	134	30007	224	851	178
302205 4	miasto <i>town</i> .....	774	8	21054	2720	x	x
302205 5	obszar wiejski <i>rural area</i> .....	12651	126	8953	71	x	x
<b>Powiat słupecki (8 gmin)</b>							
<i>gmina miejska urban gmina</i>							
302301 1	Słupca.....	1030	10	13946	1354	2313	545
<i>gminy wiejskie rural gminas</i>							
302302 2	Łądek.....	9858	99	5706	58	1415	1559
302303 2	Orchowo.....	9803	98	3925	40	1425	2007
302304 2	Ostrowite.....	10355	104	5207	50	1329	1685

TABL. 26. POWIERZCHNIA, LUDNOŚĆ ORAZ LOKATY WEDŁUG GMIN (cd.)  
 AREA, POPULATION AND RANKING POSITIONS BY GMINAS (cont.)

Identyfikator terytorialny Territorial identifier	WYSZCZEGÓLNIENIE SPECIFICATION	Powierzchnia Area		Ludność Population		Lokata według Ranking position by	
		w ha in ha	w km <sup>2</sup> in km <sup>2</sup>	ogółem total	na 1 km <sup>2</sup> per 1 km <sup>2</sup>	powierzchni w ha area in ha	liczby ludności population
<b>WOJ. WIELKOPOLSKIE (cd.)</b>							
<b>Powiat słupecki (dok.)</b>							
gminy wiejskie (dok.) <i>rural gminas (cont.)</i>							
302305 2	Powidz.....	8069	81	2092 ↓	26	1696	2275
302306 2	Słupca.....	14481	144	9110	63	734	944
302307 2	Strzałkowo.....	14234	142	9371	66	756	906
gmina miejsko-wiejska <i>urban-rural gmina</i>							
302308 3	Zagórow.....	15971	160	9079	57	600	949
302308 4	miasto <i>town</i> .....	344	4	2985	868	x	x
302308 5	obszar wiejski <i>rural area</i> .....	15627	156	6094	39	x	x
<b>Powiat szamotulski (8 gmin)</b>							
gmina miejska <i>urban gmina</i>							
302401 1	Obrzycko.....	374 ↓	4	2262	605	2337	2268
gminy wiejskie <i>rural gminas</i>							
302402 2	Duszniki.....	15630	155	8515	54	624	1020
302403 2	Kaźmierz.....	12790	128	7619	60	945	1163
302404 2	Obrzycko.....	11084	111	4392	40	1205	1888
gminy miejsko-wiejskie <i>urban-rural gminas</i>							
302405 3	Ostroróg.....	8480	85	4897	58	1623	1758
302405 4	miasto <i>town</i> .....	125	1	1962	1570	x	x
302405 5	obszar wiejski <i>rural area</i> .....	8355	84	2935	35	x	x
302406 3	Pniewy.....	15847	158	12249	77	612	655
302406 4	miasto <i>town</i> .....	932	9	7829	840	x	x
302406 5	obszar wiejski <i>rural area</i> .....	14915	149	4420	30	x	x
302407 3	Szamotuły.....	17552	176	29165	166	481	189
302407 4	miasto <i>town</i> .....	1108	11	18878	1704	x	x
302407 5	obszar wiejski <i>rural area</i> .....	16444	165	10287	63	x	x
302408 3	Wronki.....	30172	302	18776	62	94	364
302408 4	miasto <i>town</i> .....	581	6	11443	1970	x	x
302408 5	obszar wiejski <i>rural area</i> .....	29591	296	7333	25	x	x
<b>Powiat średzki (5 gmin)</b>							
gminy wiejskie <i>rural gminas</i>							
302501 2	Dominowo.....	7936	79	2965	37	1712	2199
302502 2	Krzykosy.....	11047	110	6733	61	1214	1332
302503 2	Nowe Miasto nad Wartą.....	12008	121	9081	76	1055	948
302505 2	Zaniemyśl.....	10655	107	6351	60	1280	1412
gmina miejsko-wiejska <i>urban-rural gmina</i>							
302504 3	Środa Wielkopolska.....	20741	207	30664	148	303	175
302504 4	miasto <i>town</i> .....	1798	18	22179	1234	x	x
302504 5	obszar wiejski <i>rural area</i> .....	18943	189	8485	45	x	x
<b>Powiat śremski (4 gminy)</b>							
gmina wiejska <i>rural gmina</i>							
302601 2	Brodnica.....	9583	96	4682	49	1453	1815

TABL. 26. POWIERZCHNIA, LUDNOŚĆ ORAZ LOKATY WEDŁUG GMIN (cd.)  
**AREA, POPULATION AND RANKING POSITIONS BY GMINAS (cont.)**

Identyfikator terytorialny <i>Territorial identifier</i>	WYSZCZEGÓLNIENIE <i>SPECIFICATION</i>	Powierzchnia <i>Area</i>		Ludność <i>Population</i>		Lokata według <i>Ranking position by</i>	
		w ha <i>in ha</i>	w km <sup>2</sup> <i>in km<sup>2</sup></i>	ogółem <i>total</i>	na 1 km <sup>2</sup> <i>per 1 km<sup>2</sup></i>	powierzchni w ha <i>area in ha</i>	liczby ludności <i>population</i>
<b>WOJ. WIELKOPOLSKIE (cd.)</b>							
<b>Powiat śremski (dok.)</b>							
<i>gminy miejsko-wiejskie urban-rural gminas</i>							
302602 3	Dolsk.....	12448	124	5829	47	989	1537
302602 4	miasto <i>town</i> .....	620	6	1528	246	x	x
302602 5	obszar wiejski <i>rural area</i> .....	11828	118	4301	36	x	x
302603 3	Książ Wielkopolski.....	14792	148	8493	57	695	1027
302603 4	miasto <i>town</i> .....	196	2	2738	1397	x	x
302603 5	obszar wiejski <i>rural area</i> .....	14596	146	5755	39	x	x
302604 3	Śrem.....	20587	206	40464	197	311	123
302604 4	miasto <i>town</i> .....	1237	12	29895	2417	x	x
302604 5	obszar wiejski <i>rural area</i> .....	19350	194	10569	55	x	x
<b>Powiat turecki (9 gmin)</b>							
<i>gmina miejska urban gmina</i>							
302701 1	Turek.....	1617	16	28531	1764	2266	194
<i>gminy wiejskie rural gminas</i>							
302702 2	Brudzew.....	11263	112	5973	53	1165	1502
302704 2	Kawęczyn.....	10105	101	5241	52	1370	1675
302705 2	Malanów.....	10723	107	6481	60	1271	1382
302706 2	Przykona.....	11092	111	4299	39	1202	1911
302708 2	Turek.....	10925	109	8368	77	1238	1046
302709 2	Władysławów.....	9072	91	7992	88	1527	1107
<i>gminy miejsko-wiejskie urban-rural gminas</i>							
302703 3	Dobra.....	13180	132	6296	48	888	1426
302703 4	miasto <i>town</i> .....	184	2	1443	784	x	x
302703 5	obszar wiejski <i>rural area</i> .....	12996	130	4853	37	x	x
302707 3	Tuliszków.....	14966	150	10526	70	681	788
302707 4	miasto <i>town</i> .....	700	7	3373	482	x	x
302707 5	obszar wiejski <i>rural area</i> .....	14266	143	7153	50	x	x
<b>Powiat wągrowiecki (7 gmin)</b>							
<i>gmina miejska urban gmina</i>							
302801 1	Wągrowiec.....	1783	18	25083	1407	2253	223
<i>gminy wiejskie rural gminas</i>							
302802 2	Damasławek.....	10454	105	5559	53	1309	1597
302804 2	Mieścisko.....	13506	135	6005	44	838	1492
302806 2	Wapno.....	4406	44	3023	69	2063	2189
302807 2	Wągrowiec.....	34785	348	11647	33	51	689
<i>gminy miejsko-wiejskie urban-rural gminas</i>							
302803 3	Golańcz.....	19182	192	8427	44	384	1038
302803 4	miasto <i>town</i> .....	1264	13	3333	264	x	x
302803 5	obszar wiejski <i>rural area</i> .....	17918	179	5094	28	x	x
302805 3	Skoki.....	19849	198	9013	45	352	960
302805 4	miasto <i>town</i> .....	1120	11	4003	357	x	x
302805 5	obszar wiejski <i>rural area</i> .....	18729	187	5010	27	x	x

TABL. 26. POWIERZCHNIA, LUDNOŚĆ ORAZ LOKATY WEDŁUG GMIN (cd.)  
**AREA, POPULATION AND RANKING POSITIONS BY GMINAS (cont.)**

Identyfikator terytorialny <i>Territorial identifier</i>	WYSZCZEGÓLNIENIE <i>SPECIFICATION</i>	Powierzchnia <i>Area</i>		Ludność <i>Population</i>		Lokata według <i>Ranking position by</i>	
		w ha <i>in ha</i>	w km <sup>2</sup> <i>in km<sup>2</sup></i>	ogółem <i>total</i>	na 1 km <sup>2</sup> <i>per 1 km<sup>2</sup></i>	powierzchni w ha <i>area in ha</i>	liczby ludności <i>population</i>
<b>WOJ. WIELKOPOLSKIE (cd.)</b>							
<b>Powiat wolsztyński (3 gminy)</b>							
<i>gminy wiejskie rural gminas</i>							
302901 2	Przemęt.....	22514	225	13854	62	245	550
302902 2	Siedlec.....	20465	205	12238	60	317	656
<i>gmina miejsko-wiejska urban-rural gmina</i>							
302903 3	Wolsztyn.....	24995	250	29761	119	180	182
302903 4	miasto <i>town</i> .....	478	5	13393	2802	x	x
302903 5	obszar wiejski <i>rural area</i> .....	24517	245	16368	67	x	x
<b>Powiat wrzesiński (5 gmin)</b>							
<i>gmina wiejska rural gmina</i>							
303001 2	Kołaczkowo.....	11592	116	6090	53	1119	1468
<i>gminy miejsko-wiejskie urban-rural gminas</i>							
303002 3	Miłosław.....	13212	132	10298	78	881	807
303002 4	miasto <i>town</i> .....	407	4	3581	880	x	x
303002 5	obszar wiejski <i>rural area</i> .....	12805	128	6717	52	x	x
303003 3	Nekla.....	9586	96	6963	73	1452	1284
303003 4	miasto <i>town</i> .....	1979	20	3398	172	x	x
303003 5	obszar wiejski <i>rural area</i> .....	7607	76	3565	47	x	x
303004 3	Pyzdry.....	13782	138	7173	52	807	1245
303004 4	miasto <i>town</i> .....	1216	12	3228	265	x	x
303004 5	obszar wiejski <i>rural area</i> .....	12566	126	3945	31	x	x
303005 3	Września.....	22185	222	44601	201	253	109
303005 4	miasto <i>town</i> .....	1273	13	29157	2290	x	x
303005 5	obszar wiejski <i>rural area</i> .....	20912	209	15444	74	x	x
<b>Powiat złotowski (8 gmin)</b>							
<i>gmina miejska urban gmina</i>							
303101 1	Złotów.....	1158	12	18303	1581	2303	376
<i>gminy wiejskie rural gminas</i>							
303104 2	Lipka.....	19118	191	5557	29	386	1598
303106 2	Tarnówka.....	13245	132	3118	24	879	2176
303107 2	Zakrzewo.....	16239	162	4847	30	576	1773
303108 2	Złotów.....	29228	293	9307	32	111	917
<i>gminy miejsko-wiejskie urban-rural gminas</i>							
303102 3	Jastrowie.....	35312	353	11549	33	46	700
303102 4	miasto <i>town</i> .....	7230	72	8485	117	x	x
303102 5	obszar wiejski <i>rural area</i> .....	28082	281	3064	11	x	x
303103 3	Krajenka.....	19118	191	7301	38	386	1222
303103 4	miasto <i>town</i> .....	376	4	3659	973	x	x
303103 5	obszar wiejski <i>rural area</i> .....	18742	187	3642	19	x	x
303105 3	Okonek.....	32599	326	8809	27	72	985
303105 4	miasto <i>town</i> .....	601	6	3855	641	x	x
303105 5	obszar wiejski <i>rural area</i> .....	31998	320	4954	15	x	x

TABL. 26. POWIERZCHNIA, LUDNOŚĆ ORAZ LOKATY WEDŁUG GMIN (cd.)  
**AREA, POPULATION AND RANKING POSITIONS BY GMINAS (cont.)**

Identyfikator terytorialny <i>Territorial identifier</i>	WYSZCZEGÓLNIENIE <i>SPECIFICATION</i>	Powierzchnia <i>Area</i>		Ludność <i>Population</i>		Lokata według <i>Ranking position by</i>	
		w ha <i>in ha</i>	w km <sup>2</sup> <i>in km<sup>2</sup></i>	ogółem <i>total</i>	na 1 km <sup>2</sup> <i>per 1 km<sup>2</sup></i>	powierzchni w ha <i>area in ha</i>	liczby ludności <i>population</i>
<b>WOJ. WIELKOPOLSKIE (dok.)</b>							
<b>Miasta na prawach powiatu (4) <i>Cities with powiat status (4)</i></b>							
306101 1	Kalisz.....	6942	69	106664	1537	1853	38
306201 1	Konin.....	8220	82	79212	964	1672	46
306301 1	Leszno.....	3186	32	64432	2022	2153	66
306401 1	Poznań (b).....	26191	262	551627 ↑	2106	149	5
<b>WOJ. ZACHODNIOPOMORSKIE</b>							
<b>Powiat białogardzki (4 gminy)</b>							
<i>gmina miejska urban gmina</i>							
320101 1	Białogard.....	2573	26	24227	942	2189	239
<i>gmina wiejska rural gmina</i>							
320102 2	Białogard.....	32825	328	7751	24	68	1136
<i>gminy miejsko-wiejskie urban-rural gminas</i>							
320103 3	Karlino.....	14103	141	9178	65	772	935
320103 4	miasto <i>town</i> .....	940	9	5816	619	x	x
320103 5	obszar wiejski <i>rural area</i> .....	13163	132	3362	26	x	x
320104 3	Tychowo.....	35045	350	7037	20	48	1270
320104 4	miasto <i>town</i> .....	410	4	2480	605	x	x
320104 5	obszar wiejski <i>rural area</i> .....	34635	346	4557	13	x	x
<b>Powiat choszczeński (6 gmin)</b>							
<i>gminy wiejskie rural gminas</i>							
320201 2	Bierzwnik.....	23906	240	4723	20	206	1810
320204 2	Krzęcin.....	14026	140	3780	27	782	2050
<i>gminy miejsko-wiejskie urban-rural gminas</i>							
320202 3	Choszczno.....	24631	246	22135	90	188	286
320202 4	miasto <i>town</i> .....	958	10	15671	1636	x	x
320202 5	obszar wiejski <i>rural area</i> .....	23673	236	6464	27	x	x
320203 3	Drawno.....	32100	321	5305	17	76	1657
320203 4	miasto <i>town</i> .....	503	5	2382	474	x	x
320203 5	obszar wiejski <i>rural area</i> .....	31597	316	2923	9	x	x
320205 3	Pełczyce.....	20072	201	7996	40	340	1105
320205 4	miasto <i>town</i> .....	1307	13	2681	205	x	x
320205 5	obszar wiejski <i>rural area</i> .....	18765	188	5315	28	x	x
320206 3	Recz.....	18036	180	5635	31	445	1571
320206 4	miasto <i>town</i> .....	1240	12	2963	239	x	x
320206 5	obszar wiejski <i>rural area</i> .....	16796	168	2672	16	x	x
<b>Powiat drawski (6 gmin)</b>							
<i>gminy wiejskie rural gminas</i>							
320304 2	Ostrowice.....	15030	150	2467	16	677	2257
320305 2	Wierzchowo.....	22919	229	4409	19	229	1885

b Port lotniczy. *Airport*.

TABL. 26. POWIERZCHNIA, LUDNOŚĆ ORAZ LOKATY WEDŁUG GMIN (cd.)  
**AREA, POPULATION AND RANKING POSITIONS BY GMINAS (cont.)**

Identyfikator terytorialny <i>Territorial identifier</i>	WYSZCZEGÓLNIENIE <i>SPECIFICATION</i>	Powierzchnia <i>Area</i>		Ludność <i>Population</i>		Lokata według <i>Ranking position by</i>	
		w ha <i>in ha</i>	w km <sup>2</sup> <i>in km<sup>2</sup></i>	ogółem <i>total</i>	na 1 km <sup>2</sup> <i>per 1 km<sup>2</sup></i>	powierzchni w ha <i>area in ha</i>	liczby ludności <i>population</i>
<b>WOJ. ZACHODNIOPOMORSKIE (cd.)</b>							
<b>Powiat drawski (dok.)</b>							
<i>gminy miejsko-wiejskie urban-rural gminas</i>							
320301 3	Czaplinek.....	36491	365	11672	32	40	685
320301 4	miasto <i>town</i> .....	1362	14	6897	506	x	x
320301 5	obszar wiejski <i>rural area</i> .....	35129	351	4775	14	x	x
320302 3	Drawsko Pomorskie.....	34417	344	16285	47	55	440
320302 4	miasto <i>town</i> .....	2233	22	11409	511	x	x
320302 5	obszar wiejski <i>rural area</i> .....	32184	322	4876	15	x	x
320303 3	Kalisz Pomorski.....	48076	481	7191	15	6	1241
320303 4	miasto <i>town</i> .....	1196	12	4224	353	x	x
320303 5	obszar wiejski <i>rural area</i> .....	46880	469	2967	6	x	x
320306 3	Złocieniec.....	19492	195	15329	79	372	481
320306 4	miasto <i>town</i> .....	3228	32	13217	409	x	x
320306 5	obszar wiejski <i>rural area</i> .....	16264	163	2112	13	x	x
<b>Powiat goleniowski (6 gmin)</b>							
<i>gminy wiejskie rural gminas</i>							
320405 2	Osina.....	10166	102	2874	28	1361	2214
320406 2	Przybiernów.....	22887	229	5161	23	231	1695
320407 2	Stepnica.....	29313	293	4737	16	107	1805
<i>gminy miejsko-wiejskie urban-rural gminas</i>							
320402 3	Goleniów.....	44285	443	34364	78	12	153
320402 4	miasto <i>town</i> .....	1178	12	22349	1897	x	x
320402 5	obszar wiejski <i>rural area</i> .....	43107	431	12015	28	x	x
320403 3	Maszewo.....	21035	210	8545	41	287	1013
320403 4	miasto <i>town</i> .....	554	6	3261	589	x	x
320403 5	obszar wiejski <i>rural area</i> .....	20481	204	5284	26	x	x
320404 3	Nowogard.....	33867	339	24624	73	60	231
320404 4	miasto <i>town</i> .....	1244	12	16816	1352	x	x
320404 5	obszar wiejski <i>rural area</i> .....	32623	327	7808	24	x	x
<b>Powiat gryficki (6 gmin)</b>							
<i>gminy wiejskie rural gminas</i>							
320501 2	Brojce.....	11797	118	3758	32	1081	2056
320503 2	Karnice.....	13312	133	4085	31	870	1968
320507 2	Rewal.....	4065	41	3598	89	2085	2091
<i>gminy miejsko-wiejskie urban-rural gminas</i>							
320502 3	Gryfice.....	26130	261	23457	90	151	262
320502 4	miasto <i>town</i> .....	1240	12	16541	1334	x	x
320502 5	obszar wiejski <i>rural area</i> .....	24890	249	6916	28	x	x
320504 3	Ploty.....	23919	239	9023	38	205	958
320504 4	miasto <i>town</i> .....	412	4	4035	979	x	x
320504 5	obszar wiejski <i>rural area</i> .....	23507	235	4988	21	x	x
320508 3	Trzebiatów.....	22514	225	16648	74	245	425
320508 4	miasto <i>town</i> .....	1025	10	10131	988	x	x
320508 5	obszar wiejski <i>rural area (c)</i> .....	21489	215	6517	30	x	x

c Port morski. *Seaport.*

TABL. 26. POWIERZCHNIA, LUDNOŚĆ ORAZ LOKATY WEDŁUG GMIN (cd.)  
**AREA, POPULATION AND RANKING POSITIONS BY GMINAS (cont.)**

Identyfikator terytorialny <i>Territorial identifier</i>	WYSZCZEGÓLNIENIE <i>SPECIFICATION</i>	Powierzchnia <i>Area</i>		Ludność <i>Population</i>		Lokata według <i>Ranking position by</i>	
		w ha <i>in ha</i>	w km <sup>2</sup> <i>in km<sup>2</sup></i>	ogółem <i>total</i>	na 1 km <sup>2</sup> <i>per 1 km<sup>2</sup></i>	powierzchni w ha <i>area in ha</i>	liczby ludności <i>population</i>
<b>WOJ. ZACHODNIOPOMORSKIE (cd.)</b>							
<b>Powiat gryfiński (9 gmin)</b>							
<i>gminy wiejskie rural gminas</i>							
320601 2	Banie.....	20630	206	6371	31	309	1405
320607 2	Stare Czarnowo.....	15288	153	3812	25	649	2042
320609 2	Widuchowa.....	20945	210	5541	26	289	1603
<i>gminy miejsko-wiejskie urban-rural gminas</i>							
320602 3	Cedynia.....	18061	181	4283	24	443	1915
320602 4	miasto <i>town</i> .....	167	2	1624	972	x	x
320602 5	obszar wiejski <i>rural area</i> .....	17894	179	2659	15	x	x
320603 3	Chojna.....	33230	332	14048	42	63	538
320603 4	miasto <i>town</i> .....	1212	12	7374	608	x	x
320603 5	obszar wiejski <i>rural area</i> .....	32018	320	6674	21	x	x
320604 3	Gryfino.....	25390	254	31442	124	173	172
320604 4	miasto <i>town</i> .....	958	10	21249	2218	x	x
320604 5	obszar wiejski <i>rural area</i> .....	24432	244	10193	42	x	x
320605 3	Mieszkowice.....	23865	239	7291	31	207	1225
320605 4	miasto <i>town</i> .....	473	5	3526	745	x	x
320605 5	obszar wiejski <i>rural area</i> .....	23392	234	3765	16	x	x
320606 3	Moryń.....	12457	125	4348	35	987	1897
320606 4	miasto <i>town</i> .....	554	6	1622	293	x	x
320606 5	obszar wiejski <i>rural area</i> .....	11903	119	2726	23	x	x
320608 3	Trzcińsko-Zdrój.....	17045	170	5591	33	514	1587
320608 4	miasto <i>town</i> .....	233	2	2455	1054	x	x
320608 5	obszar wiejski <i>rural area</i> .....	16812	168	3136	19	x	x
<b>Powiat kamiński (6 gmin)</b>							
<i>gmina wiejska rural gmina</i>							
320705 2	Świerżno.....	14013	140	4258	30	783	1921
<i>gminy miejsko-wiejskie urban-rural gminas</i>							
320701 3	Dziwnów.....	3762	38	4110	109	2107	1961
320701 4	miasto <i>town (c)</i> .....	497	6	2867	577	x	x
320701 5	obszar wiejski <i>rural area</i> .....	3265	32	1243	38	x	x
320702 3	Golczewo.....	17531	175	6017	34	483	1489
320702 4	miasto <i>town</i> .....	742	7	2708	365	x	x
320702 5	obszar wiejski <i>rural area</i> .....	16789	168	3309	20	x	x
320703 3	Kamień Pomorski.....	20854	209	14375	69	293	515
320703 4	miasto <i>town (a)</i> .....	1074	11	9094	847	x	x
320703 5	obszar wiejski <i>rural area</i> .....	19780	198	5281	27	x	x
320704 3	Międzyzdroje.....	11438	114	6580	58	1137	1358
320704 4	miasto <i>town</i> .....	450	4	5479	1218	x	x
320704 5	obszar wiejski <i>rural area</i> .....	10988	110	1101	10	x	x
320706 3	Wolin.....	32746	327	12332	38	69	647
320706 4	miasto <i>town</i> .....	1447	14	4842	335	x	x
320706 5	obszar wiejski <i>rural area</i> .....	31299	313	7490	24	x	x

a Uzdrowisko. *Health resort.* c Port morski. *Seaport.*

TABL. 26. POWIERZCHNIA, LUDNOŚĆ ORAZ LOKATY WEDŁUG GMIN (cd.)  
 AREA, POPULATION AND RANKING POSITIONS BY GMINAS (cont.)

Identyfikator terytorialny <i>Territorial identifier</i>	WYSZCZEGÓLNIENIE <i>SPECIFICATION</i>	Powierzchnia <i>Area</i>		Ludność <i>Population</i>		Lokata według <i>Ranking position by</i>	
		w ha <i>in ha</i>	w km <sup>2</sup> <i>in km<sup>2</sup></i>	ogółem <i>total</i>	na 1 km <sup>2</sup> <i>per 1 km<sup>2</sup></i>	powierzchni w ha <i>area in ha</i>	liczby ludności <i>population</i>
<b>WOJ. ZACHODNIOPOMORSKIE (cd.)</b>							
<b>Powiat kołobrzeski (7 gmin)</b>							
<i>gmina miejska urban gmina</i>							
320801 1	Kołobrzeg (ac).....	2567	26	44984	1752	2190	106
<i>gminy wiejskie rural gminas</i>							
320802 2	Dygowo.....	12852	129	5600	44	936	1583
320804 2	Kołobrzeg.....	14403	144	9935	69	743	842
320805 2	Rymań.....	14615	146	4127	28	717	1956
320806 2	Siemyśl.....	10731	107	3715	35	1269	2069
320807 2	Ustronie Morskie.....	5698	57	3601	63	1972	2090
<i>gmina miejsko-wiejska urban-rural gmina</i>							
320803 3	Gościno.....	11600	116	5282	46	1116	1662
320803 4	miasto <i>town</i> .....	570	6	2444	429	x	x
320803 5	obszar wiejski <i>rural area</i> .....	11030	110	2838	26	x	x
<b>Powiat koszaliński (8 gmin)</b>							
<i>gminy wiejskie rural gminas</i>							
320901 2	Będzino.....	16619	166	8401	51	549	1042
320902 2	Biesiekierz.....	11660	117	5940	51	1104	1511
320904 2	Manowo.....	18831	187	6490	34	402	1377
320905 2	Mielno.....	6213	62	5084	82	1931	1714
320908 2	Świeszyno.....	13256	133	6199	47	878	1448
<i>gminy miejsko-wiejskie urban-rural gminas</i>							
320903 3	Bobolice.....	36756	368	9755	27	39	857
320903 4	miasto <i>town</i> .....	477	5	4343	910	x	x
320903 5	obszar wiejski <i>rural area</i> .....	36279	363	5412	15	x	x
320906 3	Polanów.....	39329	393	9106	23	27	945
320906 4	miasto <i>town</i> .....	737	7	2917	396	x	x
320906 5	obszar wiejski <i>rural area</i> .....	38592	386	6189	16	x	x
320907 3	Sianów.....	22676	227	13436	59	240	576
320907 4	miasto <i>town</i> .....	1588	16	6555	413	x	x
320907 5	obszar wiejski <i>rural area</i> .....	21088	211	6881	33	x	x
<b>Powiat łobeski (5 gmin)</b>							
<i>gmina wiejska rural gmina</i>							
321803 2	Radowo Małe.....	18046	181	3708	21	444	2071
<i>gminy miejsko-wiejskie urban-rural gminas</i>							
321801 3	Dobra.....	11590	116	4327	37	1120	1904
321801 4	miasto <i>town</i> .....	237	2	2305	973	x	x
321801 5	obszar wiejski <i>rural area</i> .....	11353	114	2022	18	x	x
321802 3	Łobez.....	22739	227	14294	63	237	521
321802 4	miasto <i>town</i> .....	1284	13	10459	815	x	x
321802 5	obszar wiejski <i>rural area</i> .....	21455	214	3835	18	x	x

a Uzdrawisko. *Health resort.* c Port morski. *Seaport.*



TABL. 26. POWIERZCHNIA, LUDNOŚĆ ORAZ LOKATY WEDŁUG GMIN (cd.)  
 AREA, POPULATION AND RANKING POSITIONS BY GMINAS (cont.)

Identyfikator terytorialny Territorial identifier	WYSZCZEGÓLNIENIE SPECIFICATION	Powierzchnia Area		Ludność Population		Lokata według Ranking position by	
		w ha in ha	w km <sup>2</sup> in km <sup>2</sup>	ogółem total	na 1 km <sup>2</sup> per 1 km <sup>2</sup>	powierzchni w ha area in ha	liczby ludności population
<b>WOJ. ZACHODNIOPOMORSKIE (cd.)</b>							
<b>Powiat łobeski (dok.)</b>							
gminy miejsko-wiejskie (dok.) <i>urban-rural gminas (cont.)</i>							
321804 3	Resko.....	28520	285	8222	29	121	1072
321804 4	miasto <i>town</i> .....	449	4	4329	964	x	x
321804 5	obszar wiejski <i>rural area</i> .....	28071	281	3893	14	x	x
321805 3	Węgorzyno.....	25618	256	7349	29	163	1210
321805 4	miasto <i>town</i> .....	685	7	3005	439	x	x
321805 5	obszar wiejski <i>rural area</i> .....	24933	249	4344	17	x	x
<b>Powiat myśliborski (5 gmin)</b>							
gminy wiejskie <i>rural gminas</i>							
321002 2	Boleszkowice.....	13049	130	2915	22	905	2206
321005 2	Nowogródek Pomorski.....	14590	146	3308	23	722	2150
gminy miejsko-wiejskie <i>urban-rural gminas</i>							
321001 3	Barlinek.....	25872	259	19511	75	158	344
321001 4	miasto <i>town</i> .....	1755	17	14085	803	x	x
321001 5	obszar wiejski <i>rural area</i> .....	24117	242	5426	22	x	x
321003 3	Dębno.....	31843	318	20657	65	81	313
321003 4	miasto <i>town</i> .....	1951	20	13862	711	x	x
321003 5	obszar wiejski <i>rural area</i> .....	29892	298	6795	23	x	x
321004 3	Myślibórz.....	32886	329	20581	63	67	316
321004 4	miasto <i>town</i> .....	1504	15	11539	767	x	x
321004 5	obszar wiejski <i>rural area</i> .....	31382	314	9042	29	x	x
<b>Powiat policki (4 gminy)</b>							
gminy wiejskie <i>rural gminas</i>							
321101 2	Dobra (Szczecińska).....	11028	110	16601	151	1222	427
321102 2	Kołbaskowo.....	10546	105	10349	98	1296	803
gminy miejsko-wiejskie <i>urban-rural gminas</i>							
321103 3	Nowe Warpno.....	19788	198	1651 ↓	8	354	2291
321103 4	miasto <i>town (c)</i> .....	2451	25	1237	50	x	x
321103 5	obszar wiejski <i>rural area</i> .....	17337	173	414	2	x	x
321104 3	Police.....	25171	252	41779	166	176	118
321104 4	miasto <i>town</i> .....	3731	37	33951	910	x	x
321104 5	obszar wiejski <i>rural area (c)</i> .....	21440	215	7828	37	x	x
<b>Powiat pyrzycki (6 gmin)</b>							
gminy wiejskie <i>rural gminas</i>							
321201 2	Bielice.....	8419	84	2996	36	1638	2195
321202 2	Kozielice.....	9453	95	2601	28	1479	2242
321204 2	Przelewice.....	16201	162	5152	32	581	1697
321206 2	Warnice.....	8614	86	3567	41	1594	2097

c Port morski. *Seaport.*

TABL. 26. POWIERZCHNIA, LUDNOŚĆ ORAZ LOKATY WEDŁUG GMIN (cd.)

## AREA, POPULATION AND RANKING POSITIONS BY GMINAS (cont.)

Identyfikator terytorialny <i>Territorial identifier</i>	WYSZCZEGÓLNIENIE <i>SPECIFICATION</i>	Powierzchnia <i>Area</i>		Ludność <i>Population</i>		Lokata według <i>Ranking position by</i>	
		w ha <i>in ha</i>	w km <sup>2</sup> <i>in km<sup>2</sup></i>	ogółem <i>total</i>	na 1 km <sup>2</sup> <i>per 1 km<sup>2</sup></i>	powierzchni w ha <i>area in ha</i>	liczby ludności <i>population</i>
<b>WOJ. ZACHODNIOPOMORSKIE (cd.)</b>							
<b>Powiat pyrzycki (dok.)</b>							
<i>gminy miejsko-wiejskie urban-rural gminas</i>							
321203 3	Lipiany.....	9491	95	5938	63	1471	1512
321203 4	miasto <i>town</i> .....	554	5	4048	731	x	x
321203 5	obszar wiejski <i>rural area</i> .....	8937	90	1890	21	x	x
321205 3	Pyrzyce.....	20422	204	19520	96	319	342
321205 4	miasto <i>town</i> .....	3879	39	12693	327	x	x
321205 5	obszar wiejski <i>rural area</i> .....	16543	165	6827	41	x	x
<b>Powiat sławieński (6 gmin)</b>							
<i>gminy miejskie urban gminas</i>							
321301 1	Darłowo (c).....	2021	20	13954	690	2233	543
321302 1	Sławno.....	1583	16	13020	822	2270	596
<i>gminy wiejskie rural gminas</i>							
321303 2	Darłowo (a).....	26945	269	7715	29	136	1144
321304 2	Malechowo.....	22652	227	6607	29	242	1350
321305 2	Postomino.....	22686	227	7032	31	238	1271
321306 2	Sławno.....	28439	284	8923	31	124	972
<b>Powiat stargardzki (10 gmin)</b>							
<i>gmina miejska urban gmina</i>							
321401 1	Stargard Szczeciński.....	4808	48	69633	1448	2034	57
<i>gminy wiejskie rural gminas</i>							
321404 2	Dolice.....	23717	237	8052	34	209	1096
321406 2	Kobyłanka.....	12168	122	4349	36	1029	1896
321408 2	Marianowo.....	10194	102	3112	31	1356	2178
321409 2	Stara Dąbrowa.....	11259	113	3615	32	1167	2088
321410 2	Stargard Szczeciński.....	31888	318	11822	37	80	678
<i>gminy miejsko-wiejskie urban-rural gminas</i>							
321402 3	Chociwel.....	16082	161	6040	38	590	1483
321402 4	miasto <i>town</i> .....	367	4	3226	879	x	x
321402 5	obszar wiejski <i>rural area</i> .....	15715	157	2814	18	x	x
321403 3	Dobrzany.....	13473	135	4908	36	845	1751
321403 4	miasto <i>town</i> .....	534	5	2339	438	x	x
321403 5	obszar wiejski <i>rural area</i> .....	12939	130	2569	20	x	x
321405 3	Irńsko.....	15101	151	3474	23	666	2115
321405 4	miasto <i>town</i> .....	748	7	2026	271	x	x
321405 5	obszar wiejski <i>rural area</i> .....	14353	144	1448	10	x	x
321411 3	Suchań.....	13305	133	4301	32	872	1910
321411 4	miasto <i>town</i> .....	357	4	1436	402	x	x
321411 5	obszar wiejski <i>rural area</i> .....	12948	129	2865	22	x	x
<b>Powiat szczecinecki (6 gmin)</b>							
<i>gmina miejska urban gmina</i>							
321501 1	Szczecinek.....	4848	48	38977	804	2030	134
<i>gminy wiejskie rural gminas</i>							
321505 2	Grzmiąca.....	20512	205	4967	24	315	1740
321506 2	Szczecinek.....	49887	500	9363	19	4	907

a Uzdrowisko. *Health resort*. c Port morski. *Seaport*.

TABL. 26. POWIERZCHNIA, LUDNOŚĆ ORAZ LOKATY WEDŁUG GMIN (dok.)  
**AREA, POPULATION AND RANKING POSITIONS BY GMINAS (cont.)**

Identyfikator terytorialny <i>Territorial identifier</i>	WYSZCZEGÓLNIENIE <i>SPECIFICATION</i>	Powierzchnia <i>Area</i>		Ludność <i>Population</i>		Lokata według <i>Ranking position by</i>	
		w ha <i>in ha</i>	w km <sup>2</sup> <i>in km<sup>2</sup></i>	ogółem <i>total</i>	na 1 km <sup>2</sup> <i>per 1 km<sup>2</sup></i>	powierzchni w ha <i>area in ha</i>	liczby ludności <i>population</i>
<b>WOJ. ZACHODNIOPOMORSKIE (dok.)</b>							
<b>Powiat szczecinecki (dok.)</b>							
<i>gminy miejsko-wiejskie urban-rural gminas</i>							
321502 3	Barwice.....	25852	259	8702	34	160	998
321502 4	miasto <i>town</i> .....	750	8	3713	495	x	x
321502 5	obszar wiejski <i>rural area</i> .....	25102	251	4989	20	x	x
321503 3	Biały Bór.....	26993	270	5264	20	135	1668
321503 4	miasto <i>town</i> .....	1282	13	2219	173	x	x
321503 5	obszar wiejski <i>rural area</i> .....	25711	257	3045	12	x	x
321504 3	Borne Sulinowo.....	48447	484	9627	20	5	873
321504 4	miasto <i>town</i> .....	1815	18	4675	258	x	x
321504 5	obszar wiejski <i>rural area</i> .....	46632	466	4952	11	x	x
<b>Powiat świdwiński (6 gmin)</b>							
<i>gmina miejska urban gmina</i>							
321601 1	Świdwin.....	2238	22	15487	692	2209	476
<i>gminy wiejskie rural gminas</i>							
321602 2	Brzeżno.....	11076	111	2821	25	1206	2218
321604 2	Rąbino.....	17968	180	3802	21	452	2046
321605 2	Ślawoborze.....	18866	189	4236	22	399	1926
321606 2	Świdwin.....	24724	247	6120	25	185	1464
<i>gmina miejsko-wiejska urban-rural gmina</i>							
321603 3	Połczyn-Zdrój.....	34430	344	15739	46	54	465
321603 4	miasto <i>town (a)</i> .....	722	8	8372	1160	x	x
321603 5	obszar wiejski <i>rural area</i> .....	33708	336	7367	22	x	x
<b>Powiat walecki (5 gmin)</b>							
<i>gmina miejska urban gmina</i>							
321701 1	Wałcz.....	3817	38	25942	680	2101	219
<i>gmina wiejska rural gmina</i>							
321705 2	Wałcz.....	57489	575	12516	22	2	631
<i>gminy miejsko-wiejskie urban-rural gminas</i>							
321702 3	Człopa.....	34905	349	5053	14	49	1720
321702 4	miasto <i>town</i> .....	627	7	2354	375	x	x
321702 5	obszar wiejski <i>rural area</i> .....	34278	342	2699	8	x	x
321703 3	Mirosławiec.....	20334	203	5625	28	323	1576
321703 4	miasto <i>town</i> .....	213	2	2671	1254	x	x
321703 5	obszar wiejski <i>rural area</i> .....	20121	201	2954	15	x	x
321704 3	Tuczno.....	24950	250	4887	20	182	1763
321704 4	miasto <i>town</i> .....	921	9	1900	206	x	x
321704 5	obszar wiejski <i>rural area</i> .....	24029	241	2987	12	x	x
<b>Miasta na prawach powiatu (3) Cities with powiat status (3)</b>							
326101 1	Koszalin.....	9834	98	107948	1098	1418	37
326201 1	Szczecin (bc).....	30055	301	405606	1350	96	7
326301 1	Świnoujście (ac).....	19723	197	40759	207	361	121

a Uzdrowisko. *Health resort.* b Port lotniczy. *Airport.* c Port morski. *Seaport.*

TABL. 27. POWIERZCHNIA, LUDNOŚĆ ORAZ LOKATY WEDŁUG MIAST  
AREA, POPULATION AND RANKING POSITIONS BY TOWNS

Identyfikator terytorialny Territorial identifier	MIASTA TOWNS	POWIATY / MIASTA NA PRAWACH POWIATU POWIATS / CITIES WITH POWIAT STATUS	Powierzchnia Area		Ludność Population		Lokata według Ranking position by	
			w ha in ha	w km <sup>2</sup> in km <sup>2</sup>	ogółem total	na 1 km <sup>2</sup> per 1 km <sup>2</sup>	powierzchni w ha area in ha	liczby ludności popula- tion
<b>WOJ. DOLNOŚLĄSKIE ( 91 miast towns )</b>								
022401 4	Bardo.....	Ząbkowicki	471	5	2729	579	708	760
020201 1	Bielawa.....	Dzierżoniowski	3621	36	30775	850	133	144
021402 4	Bierutów.....	Oleśnicki	836	9	5018	600	584	580
022503 4	Bogatynia.....	Zgorzelecki	5988	60	18591	310	72	239
022101 1	Boguszów-Gorce.....	Wałbrzyski	2702	27	16064	595	205	285
020101 1	Bolesławiec.....	Bolesławiecki	2357	24	39832	1690	236	111
020502 4	Bolków.....	Jaworski	768	7	5295	689	608	567
022201 4	Brzeg Dolny.....	Wołowski	1720	17	12652	736	339	341
020806 4	Bystrzyca Kłodzka.....	Kłodzki	1074	12	10298	959	507	390
021601 4	Chocianów.....	Polkowicki	900	9	8096	900	564	453
020901 1	Chojnów.....	Legnicki	532	5	14328	2693	685	316
020801 1	Duszniki-Zdrój.....	Kłodzki	2228	22	4860	218	254	589
020202 1	Dzierżoniów.....	Dzierżoniowski	2007	20	33943	1691	289	135
020301 1	Głogów.....	Głogowski	3511	35	67613	1926	139	60
022105 4	Głuszyca.....	Wałbrzyski	1621	16	6768	418	361	492
020401 4	Góra.....	Górowski	1365	14	12364	906	422	347
021201 4	Gryfów Śląski.....	Lwówecki	663	7	6811	1027	645	489
020501 1	Jawor.....	Jaworski	1880	19	23773	1265	307	184
021904 4	Jaworzyna Śląska.....	Świdnicki	434	5	5145	1185	723	574
022102 1	Jedlina-Zdrój.....	Wałbrzyski	1745	17	5057	290	333	577
021503 4	Jelcz-Laskowice.....	Oławski	1706	17	15508	909	342	295
026101 1	Jelenia Góra.....	Jelenia Góra	10922	109	84023	769	26	45
020701 1	Kamienna Góra.....	Kamiennogórski	1804	18	20444	1133	319	216
020601 1	Karpacz.....	Jeleniogórski	3799	39	4932	130	120	584
022304 4	Kąty Wrocławskie.....	Wrocławski	861	8	5678	659	575	553
020802 1	Kłodzko.....	Kłodzki	2484	25	27709	1115	226	163
020602 1	Kowary.....	Jeleniogórski	3739	37	11497	307	122	362
020803 1	Kudowa-Zdrój.....	Kłodzki	3390	34	10112	298	145	395
020808 4	Łądek-Zdrój.....	Kłodzki	2032	20	5917	291	283	532
026201 1	Legnica.....	Legnica	5629	56	103892	1846	78	39
021003 4	Leśna.....	Lubański	856	8	4562	533	578	603
021001 1	Lubań.....	Lubański	1612	16	21562	1338	363	206
020703 4	Lubawka.....	Kamiennogórski	2244	22	6277	280	250	510
021101 1	Lubin.....	Lubiński	4077	41	74045	1816	104	52
021202 4	Lubomierz.....	Lwówecki	805	8	1838	228	596	856
021203 4	Lwówek Śląski.....	Lwówecki	1665	17	9299	558	354	420
022106 4	Mieroszów.....	Wałbrzyski	1031	10	4421	429	520	611
021405 4	Międzybórz.....	Oleśnicki	641	6	2388	373	649	793
020810 4	Międzyzylesie.....	Kłodzki	1437	14	2740	191	404	757
021303 4	Milicz.....	Milicki	1350	14	11887	881	427	357
021204 4	Mirsk.....	Lwówecki	1466	15	4111	280	397	636
020207 4	Niemcza.....	Dzierżoniowski	1981	20	3085	156	294	723
020804 1	Nowa Ruda.....	Kłodzki	3705	37	23477	634	125	187
020104 4	Nowogrodziec.....	Bolesławiecki	1610	16	4025	250	364	643
022001 4	Oborniki Śląskie.....	Trzebnicki	1446	15	8577	593	403	444
021401 1	Oleśnica.....	Oleśnicki	2096	21	36998	1765	272	127
021005 4	Olszyna.....	Lubański	2026	20	4643	229	285	595
021501 1	Oława.....	Oławski	2736	27	31025	1134	201	143
020603 1	Piechowice.....	Jeleniogórski	4322	43	6489	150	98	505

TABL. 27. POWIERZCHNIA, LUDNOŚĆ ORAZ LOKATY WEDŁUG MIAST (cd.)  
AREA, POPULATION AND RANKING POSITIONS BY TOWNS (cont.)

Identyfikator terytorialny Territorial identifier	MIASTA TOWNS	POWIATY / MIASTA NA PRAWACH POWIATU POWIAT / CITIES WITH POWIAT STATUS	Powierzchnia Area		Ludność Population		Lokata według Ranking position by	
			w ha in ha	w km <sup>2</sup> in km <sup>2</sup>	ogółem total	na 1 km <sup>2</sup> per 1 km <sup>2</sup>	powierzchni w ha area in ha	liczby ludności popula- tion
<b>WOJ. DOLNOŚLĄSKIE (dok.)</b>								
022504 4	Pieńsk.....	Zgorzelecki	992	10	5764	581	536	544
020203 1	Pieszycy.....	Dzierżoniowski	6361	64	9342	147	70	418
020204 1	Piława Górna.....	Dzierżoniowski	2093	21	6758	323	273	493
020805 1	Polanica-Zdrój.....	Kłodzki	1722	17	6827	396	338	488
021604 4	Polkowice.....	Polkowicki	2374	24	22210	936	234	200
020907 4	Prochowice.....	Legnicki	985	10	3746	380	539	665
022002 4	Prusice.....	Trzebnicki	1094	11	2185	200	502	818
021605 4	Przemków.....	Polkowicki	617	6	6372	1033	655	509
020812 4	Radków.....	Kłodzki	1503	15	2414	161	388	792
022308 4	Siechnice.....	Wrocławski	1563	16	4403	282	373	613
022307 4	Sobótka.....	Wrocławski	3220	32	6924	215	161	481
020813 4	Stronie Śląskie.....	Kłodzki	238	2	6034	2535	771	525
021906 4	Strzegom.....	Świdnicki	2049	20	16517	806	280	276
021704 4	Strzelin.....	Strzeliński	1034	10	12113	1171	518	354
021407 4	Syców.....	Oleśnicki	1705	17	10627	623	343	382
022103 1	Szczawno-Zdrój.....	Wałbrzyski	1474	15	5598	380	395	555
020814 4	Szczytna.....	Kłodzki	8038	80	5185	65	49	572
020604 1	Szklarska Poręba.....	Jeleniogórski	7544	75	6833	91	55	487
021104 4	Ścinawa.....	Lubiński	1354	14	5748	425	425	545
021804 4	Środa Śląska.....	Średzki	1494	15	8952	599	391	432
021901 1	Świdnica.....	Świdnicki	2176	22	59384	2729	262	74
021902 1	Świebodzice.....	Świdnicki	3043	30	22890	752	170	190
021002 1	Świeradów-Zdrój.....	Lubański	2072	21	4448	215	275	609
022604 4	Świerzawa.....	Złotoryjski	176	2	2364	1343	790	798
022003 4	Trzebnica.....	Trzebnicki	836	8	12460	1490	584	344
021408 4	Twardogóra.....	Oleśnicki	829	8	6797	820	588	490
022109 1	Wałbrzych.....	Wałbrzyski	8470	85	120197	1419	39	32
020404 4	Wąsosz.....	Górowski	324	3	2762	852	757	753
022506 4	Węglińiec.....	Zgorzelecki	873	9	2923	335	571	736
021705 4	Wiązów.....	Strzeliński	916	9	2327	254	560	804
021205 4	Wleń.....	Lwówecki	722	7	1838	255	623	856
022601 1	Wojcieszów.....	Złotoryjski	3217	32	3964	123	162	647
022203 4	Wołów.....	Wołowski	1854	19	12302	664	312	351
026401 1	Wrocław.....	Wrocław	29282	293	632996	2162	5	4
022501 1	Zawidów.....	Zgorzelecki	607	6	4301	709	659	626
022405 4	Ząbkowice Śląskie.....	Ząbkowicki	1367	14	15830	1158	421	289
022502 1	Zgorzelec.....	Zgorzelecki	1588	16	31551	1987	368	142
022406 4	Ziębice.....	Ząbkowicki	1507	15	9107	604	385	425
022602 1	Złotoryja.....	Złotoryjski	1151	12	16387	1424	486	279
022407 4	Złoty Stok.....	Ząbkowicki	773	8	2879	372	606	742
021908 4	Żarów.....	Świdnicki	616	6	6879	1117	656	485
022006 4	Żmigród.....	Trzebnicki	949	9	6519	687	553	504
<b>WOJ. KUJAWSKO - POMORSKIE ( 52 miasta towns )</b>								
040101 1	Aleksandrów Kujawski.....	Aleksandrowski	723	7	12275	1698	622	353
041901 4	Barcin.....	Żniński	370	4	7702	2082	741	463
040201 1	Brodnica.....	Brodnicki	2315	23	27731	1198	242	162
041804 4	Brześć Kujawski.....	Włocławski	704	8	4603	654	628	600
046101 1	Bydgoszcz.....	Bydgoszcz	17598	176	356177	2024	10	8
040401 1	Chelmno.....	Chelmiński	1356	14	20104	1483	424	220

TABL. 27. POWIERZCHNIA, LUDNOŚĆ ORAZ LOKATY WEDŁUG MIAST (cd.)  
**AREA, POPULATION AND RANKING POSITIONS BY TOWNS (cont.)**

Identyfikator terytorialny <i>Territorial identifier</i>	MIASTA <i>TOWNS</i>	POWIATY / MIASTA NA PRAWACH POWIATU <i>POWIAT / CITIES WITH POWIAT STATUS</i>	Powierzchnia <i>Area</i>		Ludność <i>Population</i>		Lokata według <i>Ranking position by</i>	
			w ha <i>in ha</i>	w km <sup>2</sup> <i>in km<sup>2</sup></i>	ogółem <i>total</i>	na 1 km <sup>2</sup> <i>per 1 km<sup>2</sup></i>	powierzchni w ha <i>area in ha</i>	liczby ludności <i>popula- tion</i>
<b>WOJ. KUJAWSKO - POMORSKIE (dok.)</b>								
041501 1	Chelmża.....	Toruński	784	7	15102	1926	602	302
041806 4	Chodecz.....	Włocławski	139	1	1862	1340	795	853
040102 1	Ciechocinek.....	Aleksandrowski	1526	15	10841	710	380	378
040804 4	Dobrzyń nad Wisłą.....	Lipnowski	541	6	2254	417	681	810
040703 4	Gniewkowo.....	Inowrocławski	918	9	7182	782	559	475
040501 1	Golub-Dobrzyń.....	Golubsko-dobrzyński	750	8	12935	1725	614	338
040205 4	Górzno.....	Brodnicki	343	4	1357	396	750	882
046201 1	Grudziądz.....	Grudziądz	5776	58	98757	1710	76	40
040701 1	Inowrocław.....	Inowrocławski	3042	30	75802	2492	171	49
041808 4	Izbica Kujawska.....	Włocławski	224	2	2753	1229	779	755
040207 4	Jabłonowo Pomorskie.....	Brodnicki	335	3	3686	1100	753	672
040705 4	Janikowo.....	Inowrocławski	951	10	9073	954	552	428
041903 4	Janowiec Wielkopolski.....	Żniński	304	3	4069	1338	761	639
041301 4	Kamień Krajeński.....	Sępoleński	365	4	2344	642	743	802
041001 4	Kcynia.....	Nakielski	684	6	4702	687	636	592
040304 4	Koronowo.....	Bydgoski	2815	28	11029	392	189	376
041801 1	Kowal.....	Włocławski	468	5	3488	745	709	688
040504 4	Kowalewo Pomorskie.....	Golubsko-dobrzyński	445	4	4115	925	719	635
040706 4	Kruszwica.....	Inowrocławski	664	7	9211	1387	644	421
040801 1	Lipno.....	Lipnowski	1099	11	14764	1343	498	308
041811 4	Lubień Kujawski.....	Włocławski	231	2	1298	562	775	885
041812 4	Lubraniec.....	Włocławski	197	2	3130	1589	785	719
041904 4	Łabiszyn.....	Żniński	289	3	4452	1540	766	608
040603 4	Łasin.....	Grudziądzki	479	5	3266	682	703	708
040903 4	Mogilno.....	Mogileński	832	9	12290	1477	586	352
041002 4	Mrocza.....	Nakielski	501	5	4368	872	694	620
041003 4	Nakło nad Notecią.....	Nakielski	1062	11	19148	1803	512	232
040103 1	Nieszawa.....	Aleksandrowski	979	10	1990	203	540	840
041406 4	Nowe.....	Świecki	357	3	6104	1710	745	520
040707 4	Pakość.....	Inowrocławski	346	3	5774	1669	748	543
041105 4	Piotrków Kujawski.....	Radziejowski	976	9	4391	450	541	616
041101 1	Radziejów.....	Radziejowski	569	6	5696	1001	674	551
040604 4	Radzyń Chełmiński.....	Grudziądzki	178	2	1891	1062	789	852
041201 1	Rypin.....	Rypiński	1096	10	16528	1508	500	275
041302 4	Sępólno Krajeńskie.....	Sępoleński	582	6	9102	1564	667	426
040807 4	Skępe.....	Lipnowski	748	7	3529	472	615	684
040308 4	Solec Kujawski.....	Bydgoski	1868	19	15328	821	310	298
040904 4	Strzelno.....	Mogileński	446	4	5899	1323	718	534
041005 4	Szubin.....	Nakielski	765	8	9333	1220	610	419
041409 4	Świecie.....	Świecki	1187	12	25656	2161	475	174
046301 1	Toruń.....	Toruń	11572	116	205312	1774	22	16
041606 4	Tuchola.....	Tucholski	1769	18	13886	785	330	326
041701 1	Wąbrzeźno.....	Wąbrzeski	853	9	13877	1627	579	327
041304 4	Więcbork.....	Sępoleński	431	4	5813	1349	725	540
046401 1	Włocławek.....	Włocławek	8432	84	116914	1387	40	34
041906 4	Żnin.....	Żniński	835	8	14020	1679	585	321

TABL. 27. POWIERZCHNIA, LUDNOŚĆ ORAZ LOKATY WEDŁUG MIAST (cd.)  
**AREA, POPULATION AND RANKING POSITIONS BY TOWNS (cont.)**

Identyfikator terytorialny <i>Territorial identifier</i>	MIASTA <i>TOWNS</i>	POWIATY / MIASTA NA PRAWACH POWIATU <i>POWIAT / CITIES WITH POWIAT STATUS</i>	Powierzchnia <i>Area</i>		Ludność <i>Population</i>		Lokata według <i>Ranking position by</i>	
			w ha <i>in ha</i>	w km <sup>2</sup> <i>in km<sup>2</sup></i>	ogółem <i>total</i>	na 1 km <sup>2</sup> <i>per 1 km<sup>2</sup></i>	powierzchni w ha <i>area in ha</i>	liczby ludności <i>population</i>
<b>WOJ. LUBELSKIE ( 42 miast towns )</b>								
060702 4	Annopol.....	Kraśnicki	773	8	2654	343	606	771
060901 4	Bełżyce.....	Lubelski	2346	23	6908	294	238	482
066101 1	Biała Podlaska.....	Biała Podlaska	4940	49	57984	1174	86	77
060201 1	Biłgoraj.....	Biłgorajski	2110	21	27235	1291	267	165
060903 4	Bychawa.....	Lubelski	669	7	5254	785	641	568
066201 1	Chelm.....	Chelm	3528	35	67324	1908	138	61
061601 1	Dęblin.....	Rycki	3833	38	17549	458	115	255
060205 4	Frampol.....	Biłgorajski	467	4	1413	303	710	879
060401 1	Hrubieszów.....	Hrubieszowski	3303	33	18318	555	151	245
060505 4	Janów Lubelski.....	Janowski	1480	15	11904	804	393	356
060207 4	Józefów.....	Biłgorajski	500	5	2376	475	695	797
061404 4	Kazimierz Dolny.....	Puławski	3044	31	3414	112	169	695
060806 4	Kock.....	Lubartowski	1678	17	3452	206	351	692
062004 4	Krasnobród.....	Zamojski	699	7	3136	449	631	718
060601 1	Krasnystaw.....	Krasnostawski	4213	42	19237	457	101	231
060701 1	Kraśnik.....	Kraśnicki	2610	26	35262	1351	213	131
060801 1	Lubartów.....	Lubartowski	1391	14	22545	1621	414	193
066301 1	Lublin.....	Lublin	14745	147	348450	2363	15	9
061806 4	Łaszczów.....	Tomaszowski	501	5	2192	438	694	816
061003 4	Łęczna.....	Łęczyński	1900	19	20706	1090	305	214
061101 1	Łuków.....	Łukowski	3575	36	30373	850	136	146
060101 1	Międzyrzec Podlaski.....	Biański	2003	21	17006	849	290	263
061408 4	Nalęczów.....	Puławski	1382	14	4237	307	417	629
061205 4	Opole Lubelskie.....	Opolski	1512	15	8649	572	383	441
060810 4	Ostrów Lubelski.....	Lubartowski	2977	30	2225	75	179	811
061304 4	Parczew.....	Parczewski	805	8	10048	1248	596	398
061703 4	Piaski.....	Świdnicki	843	8	2663	316	581	770
061206 4	Poniatowa.....	Opolski	1526	15	9541	625	380	413
061401 1	Puławy.....	Puławski	5049	50	48578	962	84	90
061501 1	Radzyń Podlaski.....	Radzyński	1931	19	16017	829	300	288
060301 1	Rejowiec Fabryczny.....	Chelmski	1428	15	4441	311	409	610
061604 4	Ryki.....	Rycki	2722	28	9557	351	203	412
061102 1	Stoczek Łukowski.....	Łukowski	915	9	2721	297	561	762
062013 4	Szczebrzeszyn.....	Zamojski	2912	29	5245	180	181	569
061701 1	Świdnik.....	Świdnicki	2035	20	39851	1958	282	110
060212 4	Tarnogród.....	Biłgorajski	1069	11	3362	314	510	699
060102 1	Terespol.....	Biański	1011	10	5901	584	530	533
061801 1	Tomaszów Lubelski.....	Tomaszowski	1329	13	19802	1490	434	223
061812 4	Tyszowce.....	Tomaszowski	1852	19	2123	115	313	823
061901 1	Włodawa.....	Włodawski	1797	18	13402	746	322	329
066401 1	Zamość.....	Zamość	3034	30	66234	2183	172	62
062015 4	Zwierzyniec.....	Zamojski	619	6	3353	542	654	701
<b>WOJ. LUBUSKIE ( 42 miasta towns )</b>								
080901 4	Babimost.....	Zielonogórski	365	3	4196	1150	743	633
080402 4	Bytom Odrzański.....	Nowosolski	230	2	4496	1955	776	605
080501 4	Cybinka.....	Słubicki	529	6	2689	508	687	766
080903 4	Czerwieńsk.....	Zielonogórski	936	9	4089	437	555	638
080601 4	Dobiegniew.....	Strzelecko-drezdenecki	569	6	3169	557	674	717
080602 4	Drezdenko.....	Strzelecko-drezdenecki	1072	11	10193	951	508	392

TABL. 27. POWIERZCHNIA, LUDNOŚĆ ORAZ LOKATY WEDŁUG MIAST (cd.)  
AREA, POPULATION AND RANKING POSITIONS BY TOWNS (cont.)

Identyfikator terytorialny Territorial identifier	MIASTA TOWNS	POWIATY / MIASTA NA PRAWACH POWIATU POWIAT / CITIES WITH POWIAT STATUS	Powierzchnia Area		Ludność Population		Lokata według Ranking position by	
			w ha in ha	w km <sup>2</sup> in km <sup>2</sup>	ogółem total	na 1 km <sup>2</sup> per 1 km <sup>2</sup>	powierzchni w ha area in ha	liczby ludności popula- tion
<b>WOJ. LUBUSKIE (dok.)</b>								
086101 1	Gorzów Wielkopolski.....	Gorzów Wielkopolski	8572	86	125394	1463	35	31
081001 1	Gozdnica.....	Żagański	2388	24	3334	140	233	703
080201 1	Gubin.....	Krośnieński	2068	21	16631	804	276	273
081004 4	Ĺłowa.....	Żagański	918	10	3982	434	559	645
081104 4	Jasień.....	Żarski	479	5	4376	914	703	618
080904 4	Kargowa.....	Zielonogórski	455	5	3658	804	714	675
080101 1	Kostrzyn nad Odrą.....	Gorzowski	4614	46	17704	384	96	252
080404 4	Kożuchów.....	Nowosolski	594	6	9537	1606	664	414
080206 4	Krosno Odrzańskie.....	Krośnieński	815	8	11881	1458	595	358
080702 4	Lubniewice.....	Sulęciński	1211	12	1927	159	471	845
081106 4	Lubsko.....	Żarski	1251	13	14609	1168	455	312
081101 1	Ĺłęknica.....	Żarski	1643	16	2518	153	357	782
081005 4	Małomice.....	Żagański	537	5	3546	660	682	682
080302 4	Międzyrzecz.....	Międzyrzecki	1026	10	18472	1800	523	242
080401 1	Nowa Sól.....	Nowosolski	2180	22	39796	1826	261	112
080406 4	Nowe Miasteczko.....	Nowosolski	329	3	2833	861	755	747
080905 4	Nowogród Bobrzański.....	Zielonogórski	1463	15	5106	349	399	575
080503 4	Ośno Lubuskie.....	Słubicki	801	8	3812	476	597	660
080504 4	Rzepin.....	Słubicki	1142	11	6487	568	489	506
080305 4	Skwierzyna.....	Międzyrzecki	3589	36	10098	281	134	397
081201 4	Sława.....	Wschowski	1431	14	3923	274	407	651
080505 4	Słubice.....	Słubicki	1921	19	16480	858	301	277
080604 4	Strzelce Krajeńskie.....	Strzelecko-drezdenecki	494	5	10188	2062	698	393
080906 4	Sulechów.....	Zielonogórski	688	7	17517	2546	633	257
080704 4	Sulęcín.....	Sulęciński	856	9	10103	1180	578	396
081202 4	Szlichtyngowa.....	Wschowski	155	2	1354	874	794	883
081007 4	Szprotawa.....	Żagański	1095	11	12341	1127	501	349
080805 4	Świebodzin.....	Świebodziński	1693	17	21670	1280	346	205
080705 4	Torzym.....	Sulęciński	911	9	2462	270	562	785
080306 4	Trzciel.....	Międzyrzecki	304	3	2318	763	761	805
080107 4	Witnica.....	Gorzowski	824	8	6859	832	590	486
081203 4	Wschowa.....	Wschowski	839	8	14357	1711	583	314
080806 4	Zbąszynek.....	Świebodziński	290	3	5042	1739	765	579
086201 1	Zielona Góra.....	Zielona Góra	5834	58	117699	2017	75	33
081002 1	Żagań.....	Żagański	4038	40	26253	650	107	171
081102 1	Żary.....	Żarski	3349	33	38617	1153	149	120
<b>WOJ. ŁÓDZKIE ( 44 miasta towns )</b>								
102004 4	Aleksandrów Łódzki.....	Zgierski	1382	14	20809	1506	417	213
100101 1	Bełchatów.....	Bełchatowski	3464	35	60768	1754	142	71
101302 4	Biała Rawska.....	Rawski	953	9	3101	325	551	720
101402 4	Błaszki.....	Sieradzki	162	2	2070	1278	792	830
102101 1	Brzeziny.....	Brzeziński	2158	22	12309	570	264	350
100702 4	Drzewica.....	Opoczyński	481	5	3946	820	702	650
100901 4	Działoszyn.....	Pajęczański	494	5	6099	1235	698	522
102001 1	Główno.....	Zgierski	1984	20	14940	753	293	303
101205 4	Kamieński.....	Radomszczański	1199	12	2867	239	473	743
100607 4	Koluszki.....	Łódzki Wschodni	990	11	13399	1353	537	331



TABL. 27. POWIERZCHNIA, LUDNOŚĆ ORAZ LOKATY WEDŁUG MIAST (cd.)  
**AREA, POPULATION AND RANKING POSITIONS BY TOWNS (cont.)**

Identyfikator terytorialny <i>Territorial identifier</i>	MIASTA <i>TOWNS</i>	POWIATY / MIASTA NA PRAWACH POWIATU <i>POWIAT / CITIES WITH POWIAT STATUS</i>	Powierzchnia <i>Area</i>		Ludność <i>Population</i>		Lokata według <i>Ranking position by</i>	
			w ha <i>in ha</i>	w km <sup>2</sup> <i>in km<sup>2</sup></i>	ogółem <i>total</i>	na 1 km <sup>2</sup> <i>per 1 km<sup>2</sup></i>	powierzchni w ha <i>area in ha</i>	liczby ludności <i>population</i>
<b>WOJ. ŁÓDZKIE (dok.)</b>								
100801 1	Konstantynów Łódzki.....	Pabianicki	2725	27	17688	649	202	253
100204 4	Krośniewice.....	Kutnowski	418	4	4603	1101	728	600
100201 1	Kutno.....	Kutnowski	3359	34	46221	1376	148	97
100302 4	Łask.....	Łaski	1549	15	18457	1192	376	243
100401 1	Łęczycza.....	Łęczycki	895	9	15113	1689	565	299
100501 1	Łowicz.....	Łowicki	2342	23	29567	1262	239	151
106101 1	Łódź.....	Łódź	29325	293	737098	2514	4	3
100704 4	Opoczno.....	Opoczyński	2475	25	22685	917	227	192
102002 1	Ozorków.....	Zgierski	1546	15	20189	1306	377	217
100802 1	Pabianice.....	Pabianicki	3299	33	68550	2078	152	59
100904 4	Pajęczno.....	Pajęczański	2023	20	6723	332	286	495
106201 1	Piotrków Trybunalski.....	Piotrków Trybunalski	6724	67	77383	1151	64	48
101103 4	Poddębice.....	Poddębicki	587	6	7781	1326	666	462
101211 4	Przedbórz.....	Radomszczański	608	6	3721	612	658	667
101201 1	Radomsko.....	Radomszczański	5143	51	48220	938	80	91
101301 1	Rawa Mazowiecka.....	Rawski	1428	14	17508	1226	409	258
100610 4	Rzgów.....	Łódzki Wschodni	1677	17	3416	204	352	694
101401 1	Sieradz.....	Sieradzki	5122	51	43286	845	81	104
106301 1	Skierniewice.....	Skierniewice	3289	33	49044	1491	155	88
102008 4	Stryków.....	Zgierski	815	8	3530	433	595	683
101009 4	Sulejów.....	Piotrkowski	2626	26	6418	244	210	508
101902 4	Szadek.....	Zduńskowolski	1793	17	2002	112	323	836
101601 1	Tomaszów Mazowiecki.....	Tomaszowski	4130	42	65210	1579	103	64
100611 4	Tuszyn.....	Łódzki Wschodni	2325	23	7118	306	241	479
101104 4	Uniejów.....	Poddębicki	1223	12	2922	239	466	737
101409 4	Warta.....	Sieradzki	1085	11	3357	309	504	700
101709 4	Wieluń.....	Wieluński	1687	17	23731	1407	347	186
101807 4	Wieruszów.....	Wieruszowski	597	6	8595	1440	663	443
101011 4	Wolbórz.....	Piotrkowski	1518	15	2282	150	382	808
101901 1	Zduńska Wola.....	Zduńskowolski	2457	25	43854	1785	228	103
100108 4	Zelów.....	Bełchatowski	1075	11	7952	740	506	456
102003 1	Zgierz.....	Zgierski	4233	42	57900	1368	100	78
101411 4	Złoczew.....	Sieradzki	1379	14	3449	250	418	693
100211 4	Żychlin.....	Kutnowski	868	9	8430	971	573	447
<b>WOJ. MAŁOPOLSKIE ( 61 miast towns )</b>								
120301 4	Alwernia.....	Chrzanowski	888	9	3379	381	566	697
121801 4	Andrychów.....	Wadowicki	1033	10	21220	2054	519	209
120502 4	Biecz.....	Gorlicki	1771	17	4573	258	328	601
120503 4	Bobowa.....	Gorlicki	718	7	3086	430	624	722
120101 1	Bochnia.....	Bocheński	2987	30	29800	998	178	149
120202 4	Brzesko.....	Brzeski	1183	12	16844	1424	477	266
121302 4	Brzeszcze.....	Oświęcimski	1904	19	11555	607	303	360
121201 1	Bukowno.....	Olkuski	6459	65	10565	164	68	383
121303 4	Chelmek.....	Oświęcimski	827	8	9034	1092	589	430
120303 4	Chrzanów.....	Chrzanowski	3832	38	38869	1014	116	118
121601 4	Ciężkowice.....	Tarnowski	999	11	2387	239	534	794
120203 4	Czchów.....	Brzeski	1409	14	2307	164	412	806

TABL. 27. POWIERZCHNIA, LUDNOŚĆ ORAZ LOKATY WEDŁUG MIAST (cd.)  
AREA, POPULATION AND RANKING POSITIONS BY TOWNS (cont.)

Identyfikator terytorialny Territorial identifier	MIASTA TOWNS	POWIATY / MIASTA NA PRAWACH POWIATU POWIAT / CITIES WITH POWIAT STATUS	Powierzchnia Area		Ludność Population		Lokata według Ranking position by	
			w ha in ha	w km <sup>2</sup> in km <sup>2</sup>	ogółem total	na 1 km <sup>2</sup> per 1 km <sup>2</sup>	powierzchni w ha area in ha	liczby ludności popula- tion
<b>WOJ. MAŁOPOLSKIE (dok.)</b>								
120402 4	Dąbrowa Tarnowska.....	Dąbrowski	2307	23	11474	497	243	363
120901 4	Dobczyce.....	Myślenicki	1297	14	6253	482	444	513
120501 1	Gorlice.....	Gorlicki	2353	24	28135	1196	237	160
121001 1	Grybów.....	Nowosądecki	1695	17	5952	351	345	528
121501 1	Jordanów.....	Suski	2103	21	5234	249	270	570
121803 4	Kalwaria Zebrzydowska.....	Wadowicki	550	6	4493	817	677	606
121304 4	Kęty.....	Oświęcimski	2305	23	18958	822	244	236
126101 1	Kraków.....	Kraków	32680	327	756183	2314	2	2
121007 4	Krynica-Zdrój.....	Nowosądecki	3968	40	10758	271	110	379
120606 4	Krzyszowice.....	Krakowski	1697	18	10016	590	344	399
120304 4	Libiąż.....	Chrzanowski	3585	36	17405	485	135	261
120701 1	Limanowa.....	Limanowski	1870	19	14918	798	309	305
121506 4	Maków Podhalański.....	Suski	2012	20	5819	289	288	538
120805 4	Miechów.....	Miechowski	1549	15	11497	742	376	362
120702 1	Mszana Dolna.....	Limanowski	2710	27	7605	281	204	464
121011 4	Muszyna.....	Nowosądecki	2443	24	4946	202	231	583
120903 4	Myślenice.....	Myślenicki	3022	30	18173	601	174	247
121904 4	Niepołomice.....	Wielicki	2740	28	9698	354	200	405
121403 4	Nowe Brzesko.....	Proszowicki	726	8	1644	226	621	866
126201 1	Nowy Sącz.....	Nowy Sącz	5758	58	84537	1468	77	44
121101 1	Nowy Targ.....	Nowotarski	5107	51	33485	656	82	136
120106 4	Nowy Wiśnicz.....	Bocheński	497	5	2763	556	697	752
121205 4	Olkusz.....	Olkuski	2565	25	36869	1437	218	129
121301 1	Oświęcim.....	Oświęcimski	3000	30	39885	1330	176	109
121013 4	Piwniczna-Zdrój.....	Nowosądecki	3830	38	5805	152	117	541
121405 4	Proszowice.....	Proszowicki	733	7	6152	839	619	517
121112 4	Rabka-Zdrój.....	Nowotarski	3631	36	13033	359	131	336
121605 4	Radłów.....	Tarnowski	1683	17	2721	162	349	762
121606 4	Ryglice.....	Tarnowski	2515	25	2797	111	224	749
120610 4	Skala.....	Krakowski	297	3	3691	1243	763	671
120611 4	Skawina.....	Krakowski	2050	20	23761	1159	279	185
120612 4	Słomniki.....	Krakowski	343	3	4365	1273	750	622
121016 4	Stary Sącz.....	Nowosądecki	1500	15	9003	600	389	431
121502 1	Sucha Beskidzka.....	Suski	2765	28	9541	345	197	413
120907 4	Sułkowice.....	Myślenicki	1646	16	6434	391	356	507
121102 4	Szczawnica.....	Nowotarski	3290	33	6022	183	154	527
120407 4	Szczucin.....	Dąbrowski	685	7	4247	620	635	628
120614 4	Świątniki Górne.....	Krakowski	444	4	2204	496	720	815
126301 1	Tarnów.....	Tarnów	7238	72	114635	1584	58	35
120305 4	Trzebinia.....	Chrzanowski	3194	32	20175	632	163	218
121610 4	Tuchów.....	Tarnowski	1810	18	6607	365	318	501
121809 4	Wadowice.....	Wadowicki	1054	11	19275	1829	514	230
121905 4	Wieliczka.....	Wielicki	1341	13	20075	1497	430	221
121613 4	Wojnicz.....	Tarnowski	850	8	3473	409	580	690
121207 4	Wolbrom.....	Olkuski	1012	10	8942	884	529	433
121614 4	Zakliczyn.....	Tarnowski	402	4	1541	383	734	872
121701 1	Zakopane.....	Tatrzański	8426	84	26709	317	41	169
121309 4	Zator.....	Oświęcimski	1152	12	3718	323	485	669
121615 4	Żabno.....	Tarnowski	1113	11	4237	381	495	629

TABL. 27. POWIERZCHNIA, LUDNOŚĆ ORAZ LOKATY WEDŁUG MIAST (cd.)  
**AREA, POPULATION AND RANKING POSITIONS BY TOWNS (cont.)**

Identyfikator terytorialny <i>Territorial identifier</i>	MIASTA <i>TOWNS</i>	POWIATY / MIASTA NA PRAWACH POWIATU <i>POWIAT / CITIES WITH POWIAT STATUS</i>	Powierzchnia <i>Area</i>		Ludność <i>Population</i>		Lokata według <i>Ranking position by</i>	
			w ha <i>in ha</i>	w km <sup>2</sup> <i>in km<sup>2</sup></i>	ogółem <i>total</i>	na 1 km <sup>2</sup> <i>per 1 km<sup>2</sup></i>	powierzchni w ha <i>area in ha</i>	liczby ludności <i>population</i>
<b>WOJ. MAZOWIECKIE ( 85 miast towns )</b>								
140101 4	Białobrzegi.....	Białobrzegi	751	7	7294	971	613	472
143701 4	Biezuń.....	Żuromiński	1207	12	1894	157	472	850
143201 4	Błonie.....	Warszawski Zachodni	909	9	12344	1358	563	348
141604 4	Brok.....	Ostrowski	2806	28	1892	67	191	851
142103 4	Brwinów.....	Pruszkowski	1010	10	12525	1240	531	343
142202 4	Chorzele.....	Przasnyski	1751	18	2793	160	332	750
140201 1	Ciechanów.....	Ciechanowski	3278	33	44963	1372	156	101
141905 4	Drobin.....	Płocki	965	10	2898	300	547	740
140301 1	Garwolin.....	Garwoliński	2208	22	16773	760	257	269
141906 4	Gąbin.....	Płocki	2795	28	4053	145	193	640
140203 4	Głinojeck.....	Ciechanowski	737	7	3096	420	618	721
140401 1	Gostynin.....	Gostyniński	3240	32	18888	583	159	237
141801 4	Góra Kalwaria.....	Piaseczyński	1367	14	11428	836	421	366
140504 4	Grodzisk Mazowiecki.....	Grodziski	1319	14	28329	2148	438	158
140605 4	Grójec.....	Grójecki	857	8	15533	1812	577	294
141207 4	Halinów.....	Miński	284	4	3619	1274	767	678
142503 4	Iłża.....	Radomski	1583	17	5062	320	370	576
141701 1	Józefów.....	Otwocki	2391	24	20132	842	232	219
141209 4	Kałużyn.....	Miński	1230	12	2921	237	464	738
141704 4	Karczew.....	Otwocki	2812	28	10271	365	190	391
143401 1	Kobyłka.....	Wołomiński	1964	20	19723	1004	296	224
141802 4	Konstancin-Jeziorna.....	Piaseczyński	1774	18	16963	956	327	264
142905 4	Kosów Lacki.....	Sokołowski	1157	11	2086	180	483	826
140705 4	Kozienice.....	Kozienicki	1045	10	17886	1712	515	250
140801 1	Legionowo.....	Legionowski	1354	14	52400	3870	425	84
140903 4	Lipsko.....	Lipski	1570	16	5702	363	371	549
140302 1	Łaskarzew.....	Garwoliński	1535	15	4884	318	378	588
143305 4	Łochów.....	Węgrowski	1339	13	6559	490	431	502
143205 4	Łomianki.....	Warszawski Zachodni	840	8	16637	1981	582	272
141002 4	Łosice.....	Łosicki	2374	24	7176	302	234	476
141101 1	Maków Mazowiecki.....	Makowski	1028	10	9755	949	522	403
143402 1	Marki.....	Wołomiński	2615	26	26753	1023	212	168
140501 1	Milanówek.....	Grodziski	1344	13	16126	1200	428	283
141201 1	Mińsk Mazowiecki.....	Miński	1318	13	38697	2936	439	119
141301 1	Mława.....	Mławski	3480	35	29652	852	141	150
140607 4	Mogielnica.....	Grójecki	1298	13	2384	184	443	795
142605 4	Mordy.....	Siedlecki	454	5	1843	406	715	855
143802 4	Mszczonów.....	Żyrardowski	856	9	6247	730	578	514
141508 4	Myszyniec.....	Ostrołęcki	1074	10	2950	275	507	735
141404 4	Nasielsk.....	Nowodworski	1257	13	7470	594	452	468
140608 4	Nowe Miasto nad Pilicą.....	Grójecki	1125	11	3862	343	491	656
141401 1	Nowy Dwór Mazowiecki.....	Nowodworski	2821	28	27774	985	188	161
146101 1	Ostrołęka.....	Ostrołęka	2863	29	53710	1876	184	83
141601 1	Ostrów Mazowiecka.....	Ostrowski	2227	22	22536	1012	255	194
141702 1	Otwock.....	Otwocki	4731	47	44487	940	90	102
143206 4	Ożarów Mazowiecki.....	Warszawski Zachodni	571	6	8848	1550	672	434
141804 4	Piaseczno.....	Piaseczyński	1622	16	42295	2608	360	105

TABL. 27. POWIERZCHNIA, LUDNOŚĆ ORAZ LOKATY WEDŁUG MIAST (cd.)  
AREA, POPULATION AND RANKING POSITIONS BY TOWNS (cont.)

Identyfikator terytorialny Territorial identifier	MIASTA TOWNS	POWIATY / MIASTA NA PRAWACH POWIATU POWIAT / CITIES WITH POWIAT STATUS	Powierzchnia Area		Ludność Population		Lokata według Ranking position by	
			w ha in ha	w km <sup>2</sup> in km <sup>2</sup>	ogółem total	na 1 km <sup>2</sup> per 1 km <sup>2</sup>	powierzchni w ha area in ha	liczby ludności popula- tion
<b>WOJ. MAZOWIECKIE (dok.)</b>								
142101 1	Piastów.....	Pruszkowski	576	6	22922	3980	671	189
140310 4	Pilawa.....	Garwoliński	662	7	4370	660	646	619
142501 1	Pionki.....	Radomski	1840	18	19120	1039	314	233
146201 1	Płock.....	Płock	8804	88	126061	1432	34	28
142001 1	Płońsk.....	Płoński	1160	12	22486	1938	481	196
140502 1	Podkowa Leśna.....	Grodziski	1013	10	3861	381	528	657
142102 1	Pruszków.....	Pruszkowski	1919	19	56929	2967	302	80
142201 1	Przasnysz.....	Przasnyski	2516	25	16796	668	223	268
142306 4	Przysucha.....	Przysuski	702	7	6154	877	629	516
142404 4	Pułtusk.....	Pułtusi	2299	23	19078	830	245	234
142002 1	Raciąż.....	Płoński	840	8	4642	553	582	596
146301 1	Radom.....	Radom	11180	112	222496	1990	23	14
143409 4	Radzymin.....	Wołomiński	2339	23	9561	409	240	411
141107 4	Różan.....	Makowski	666	7	2630	395	643	774
140804 4	Serock.....	Legionowski	1343	13	4094	305	429	637
146401 1	Siedlce.....	Siedlce	3186	32	77392	2429	164	47
142701 1	Sierpc.....	Sierpecki	1859	19	18368	988	311	244
142510 4	Skaryszew.....	Radomski	2749	27	4219	153	199	632
142801 1	Sochaczew.....	Sochaczewski	2619	26	37585	1435	211	124
142901 1	Sokołów Podlaski.....	Sokołowski	1751	18	18481	1055	332	241
141215 1	Sulejówek.....	Miński	1931	19	19120	990	300	233
143005 4	Szydłowiec.....	Szydłowiecki	2189	22	11873	542	259	359
141806 4	Tarczyn.....	Piaseczyński	523	5	3919	749	688	652
143411 4	Tłuszcz.....	Wołomiński	791	8	7594	960	601	465
140611 4	Warka.....	Grójcecki	2677	27	11435	427	208	365
146501 1	Warszawa.....	M. st. Warszawa	51724	517	1720398	3326	1	1
143301 1	Węgrów.....	Węgrowski	3551	36	12641	356	137	342
143412 4	Wołomin.....	Wołomiński	1724	17	37117	2153	337	126
143505 4	Wyszków.....	Wyszowski	2078	21	27126	1305	274	166
141915 4	Wyszogród.....	Płocki	1297	13	2767	213	444	751
140106 4	Wyśmierzyce.....	Białobrzegi	1684	17	873	52	348	889
141406 4	Zakroczym.....	Nowodworski	1997	20	3321	166	291	706
143403 1	Ząbki.....	Wołomiński	1098	11	28644	2609	499	156
143404 1	Zielonka.....	Wołomiński	7948	79	17464	220	51	259
143605 4	Zwoleń.....	Zwoleński	1591	16	7958	500	367	455
140314 4	Żelechów.....	Garwoliński	1213	12	4134	341	469	634
143706 4	Żuromin.....	Żuromiński	1118	11	8810	788	494	435
143801 1	Żyrardów.....	Żyrardowski	1435	14	41220	2872	405	106
<b>WOJ. OPOLSKIE ( 35 miast towns )</b>								
160201 4	Baborów.....	Głubczycki	1186	11	3062	258	476	724
161001 4	Biała.....	Prudnicki	1472	15	2538	172	396	780
160101 1	Brzeg.....	Brzeski	1461	15	37346	2556	400	125
160401 4	Byczyna.....	Kluczborski	579	7	3656	631	669	676
160801 4	Dobrodzień.....	Oleski	1953	19	3957	203	297	648
161002 4	Głogówek.....	Prudnicki	2206	22	5731	260	258	547

TABL. 27. POWIERZCHNIA, LUDNOŚĆ ORAZ LOKATY WEDŁUG MIAST (cd.)  
**AREA, POPULATION AND RANKING POSITIONS BY TOWNS (cont.)**

Identyfikator terytorialny <i>Territorial identifier</i>	MIASTA <i>TOWNS</i>	POWIATY / MIASTA NA PRAWACH POWIATU <i>POWIAT / CITIES WITH POWIAT STATUS</i>	Powierzchnia <i>Area</i>		Ludność <i>Population</i>		Lokata według <i>Ranking position by</i>	
			w ha <i>in ha</i>	w km <sup>2</sup> <i>in km<sup>2</sup></i>	ogółem <i>total</i>	na 1 km <sup>2</sup> <i>per 1 km<sup>2</sup></i>	powierzchni w ha <i>area in ha</i>	liczby ludności <i>popula- tion</i>
<b>WOJ. OPOLSKIE (dok.)</b>								
160203 4	Głubczyce.....	Głubczycki	1254	13	13286	1059	453	333
160701 4	Głuchołazy.....	Nyski	683	6	14658	2146	637	311
160501 4	Gogolin.....	Krapkowicki	2035	21	6147	302	282	518
160802 4	Gorzów Śląski.....	Oleski	1854	19	2626	142	312	775
160103 4	Grodków.....	Brzeski	988	9	8650	876	538	440
160301 1	Kędzierzyn-Koźle.....	Kędzierzyńsko-kozielski	12371	124	64322	520	19	66
160204 4	Kietrz.....	Głubczycki	1874	19	6260	334	308	512
160402 4	Kluczbork.....	Kluczborski	1235	12	25141	2036	463	176
161103 4	Kolonowskie.....	Strzelecki	5570	56	3345	60	79	702
160703 4	Korfantów.....	Nyski	1023	10	1856	181	526	854
160502 4	Krapkowice.....	Krapkowicki	2101	21	17602	838	271	254
161104 4	Leśnica.....	Strzelecki	1450	15	2840	196	401	746
160104 4	Lewin Brzeski.....	Brzeski	1164	12	5840	502	480	537
160602 4	Namysłów.....	Namysławski	2261	23	16254	719	247	280
160907 4	Niemodlin.....	Opolski	1311	13	6788	518	441	491
160705 4	Nysa.....	Nyski	2751	28	46046	1674	198	99
160803 4	Olesno.....	Oleski	1508	15	9964	661	384	400
166101 1	Opole.....	Opole	9655	97	125710	1302	30	30
160706 4	Otmuchów.....	Nyski	2782	28	5052	182	194	578
160908 4	Ozimek.....	Opolski	325	3	9682	2979	756	406
160707 4	Paczków.....	Nyski	660	7	7911	1199	647	458
160804 4	Praszka.....	Oleski	935	9	7987	854	556	454
160910 4	Prószków.....	Opolski	1622	16	2684	165	360	767
161004 4	Prudnik.....	Prudnicki	2050	20	22514	1098	279	195
161105 4	Strzelce Opolskie.....	Strzelecki	2997	30	19542	652	177	225
161106 4	Ujazd.....	Strzelecki	1476	15	1670	113	394	865
160404 4	Wolczyn.....	Kluczborski	747	7	6031	807	616	526
161107 4	Zawadzkie.....	Strzelecki	1646	16	7880	479	356	459
160505 4	Zdzieszowice.....	Krapkowicki	1235	12	12908	1045	463	339
<b>WOJ. PODKARPACKIE ( 50 miast towns )</b>								
182001 4	Baranów Sandomierski.....	Tarnobrzeski	915	9	1423	156	561	878
181602 4	Błażowa.....	Rzeszowski	423	4	2119	501	727	825
181603 4	Boguchwała.....	Rzeszowski	911	8	5943	652	562	529
180302 4	Brzostek.....	Dębicki	876	9	2640	301	570	772
180201 4	Brzozów.....	Brzozowski	1146	11	7579	661	488	466
180902 4	Cieszanów.....	Lubaczowski	1506	15	1943	129	386	843
180301 1	Dębica.....	Dębicki	3384	34	46611	1377	147	96
180702 4	Dukla.....	Krośnieński	548	5	2128	388	678	822
181601 1	Dynów.....	Rzeszowski	2455	25	6105	249	229	519
181606 4	Głogów Małopolski.....	Rzeszowski	1373	14	5568	406	419	558
180703 4	Iwonicz-Zdrój.....	Krośnieński	589	6	1763	299	665	861
180401 1	Jarosław.....	Jarosławski	3461	35	39702	1147	143	113
180501 1	Jasło.....	Jasielski	3652	37	36932	1011	130	128
180704 4	Jedlicze.....	Krośnieński	1060	11	5608	529	513	554
181405 4	Kańczuga.....	Przeworski	760	7	3178	418	611	715
180602 4	Kolbuszowa.....	Kolbuszowski	794	8	9156	1153	599	422
180505 4	Końskie.....	Jasielski	715	7	1453	203	625	875

TABL. 27. POWIERZCHNIA, LUDNOŚĆ ORAZ LOKATY WEDŁUG MIAST (cd.)  
AREA, POPULATION AND RANKING POSITIONS BY TOWNS (cont.)

Identyfikator terytorialny Territorial identifier	MIASTA TOWNS	POWIATY / MIASTA NA PRAWACH POWIATU POWIAT / CITIES WITH POWIAT STATUS	Powierzchnia Area		Ludność Population		Lokata według Ranking position by	
			w ha in ha	w km <sup>2</sup> in km <sup>2</sup>	ogółem total	na 1 km <sup>2</sup> per 1 km <sup>2</sup>	powierzchni w ha area in ha	liczby ludności popula- tion
<b>WOJ. PODKARPACKIE (dok.)</b>								
186101 1	Krosno.....	Krosno	4350	44	47471	1091	97	95
182103 4	Lesko.....	Leski	1533	15	5700	372	379	550
180801 1	Leżajsk.....	Leżajski	2058	21	14126	686	277	318
180901 1	Lubaczów.....	Lubaczowski	2573	26	12374	481	216	346
181001 1	Łańcut.....	Łańcucki	1942	19	18057	930	299	248
181101 1	Mielec.....	Mielecki	4689	47	60743	1295	92	72
180905 4	Narol.....	Lubaczowski	1242	12	2069	167	457	831
181205 4	Nisko.....	Niżański	6096	61	15535	255	71	293
182004 4	Nowa Dęba.....	Tarnobrzegi	1670	17	11237	673	353	371
180805 4	Nowa Sarzyna.....	Leżajski	915	9	6103	667	561	521
180906 4	Oleszyce.....	Lubaczowski	508	5	3036	598	691	728
180306 4	Pilzno.....	Dębicki	1604	16	4622	288	365	598
180407 4	Pruchnik.....	Jarosławski	1991	20	3678	185	292	673
181107 4	Przeclaw.....	Mielecki	1604	16	1621	101	365	870
186201 1	Przemyśl.....	Przemyśl	4618	46	66229	1434	95	63
181401 1	Przeworsk.....	Przeworski	2213	22	15733	711	256	290
181108 4	Radomyśl Wielki.....	Mielecki	879	9	3045	346	569	725
180402 1	Radymno.....	Jarosławski	1362	14	5440	399	423	564
181503 4	Ropczyce.....	Ropczycko-sędziszowski	4710	47	15369	326	91	297
181206 4	Rudnik nad Sanem.....	Niżański	3660	37	6753	185	129	494
180708 4	Rymanów.....	Krośnieński	1239	12	3571	288	460	681
186301 1	Rzeszów.....	Rzeszów	11636	117	178227	1532	20	21
181701 1	Sanok.....	Sanocki	3808	38	39106	1027	119	116
181504 4	Sędziszów Małopolski.....	Ropczycko-sędziszowski	996	10	7149	718	535	477
181407 4	Sieniawa.....	Przeworski	674	7	2133	316	639	820
181611 4	Sokołów Małopolski.....	Rzeszowski	1554	16	3968	255	374	646
181801 1	Stalowa Wola.....	Stalowowski	8252	83	63371	768	44	67
181904 4	Strzyżów.....	Strzyżowski	1389	14	8773	632	415	436
186401 1	Tarnobrzeg.....	Tarnobrzeg	8540	85	49214	576	36	87
181614 4	Tyczyn.....	Rzeszowski	967	9	3474	359	546	689
181207 4	Ulanów.....	Niżański	820	8	1526	186	593	874
180108 4	Ustrzyki Dolne.....	Bieszczadzki	1679	17	9349	557	350	417
181707 4	Zagórz.....	Sanocki	2229	22	5007	225	253	581
<b>WOJ. PODLASKIE ( 40 miast towns )</b>								
200101 1	Augustów.....	Augustowski	8090	81	30351	375	47	147
206101 1	Białystok.....	Białystok	10213	102	295198	2890	28	11
200301 1	Bielsk Podlaski.....	Bielski	2701	27	26349	976	206	170
200302 1	Brańsk.....	Bielski	3243	32	3751	116	158	663
200201 4	Choroszcz.....	Białostocki	1679	17	5469	326	350	563
201302 4	Ciechanowiec.....	Wysokomazowiecki	2601	26	4914	189	214	586
200202 4	Czarna Białostocka.....	Białostocki	1428	14	9512	666	409	415
201303 4	Czyżew.....	Wysokomazowiecki	523	5	2755	527	688	754
201101 4	Dąbrowa Białostocka.....	Sokólski	2264	23	5928	262	246	531
201002 4	Drohiczyn.....	Siemiatycki	1569	16	2031	129	372	833
200801 4	Goniadz.....	Moniecki	428	4	1939	453	726	844
200401 1	Grajewo.....	Grajewski	1893	19	22239	1175	306	199
200501 1	Hajnówka.....	Hajnowski	2129	21	21444	1007	266	207
200701 4	Jedwabne.....	Łomżyński	1147	11	1924	168	487	846
200507 4	Kleszczele.....	Hajnowski	4671	47	1388	30	93	880

TABL. 27. POWIERZCHNIA, LUDNOŚĆ ORAZ LOKATY WEDŁUG MIAST (cd.)  
**AREA, POPULATION AND RANKING POSITIONS BY TOWNS (cont.)**

Identyfikator terytorialny <i>Territorial identifier</i>	MIASTA <i>TOWNS</i>	POWIATY / MIASTA NA PRAWACH POWIATU <i>POWIAT / CITIES WITH POWIAT STATUS</i>	Powierzchnia <i>Area</i>		Ludność <i>Population</i>		Lokata według <i>Ranking position by</i>	
			w ha <i>in ha</i>	w km <sup>2</sup> <i>in km<sup>2</sup></i>	ogółem <i>total</i>	na 1 km <sup>2</sup> <i>per 1 km<sup>2</sup></i>	powierzchni w ha <i>area in ha</i>	liczby ludności <i>popula- tion</i>
<b>WOJ. PODLASKIE (dok.)</b>								
200804 4	Knyszyn.....	Moniecki	2368	24	2744	116	235	756
200601 1	Kolno.....	Kolneński	2507	25	10486	418	225	384
201104 4	Krynki.....	Sokólski	383	4	2573	672	736	777
200104 4	Lipsk.....	Augustowski	498	5	2424	487	696	791
200206 4	Łapy.....	Białostocki	1214	12	16049	1322	468	287
206201 1	Łomża.....	Łomża	3267	33	63221	1935	157	68
200207 4	Michałowó.....	Białostocki	215	2	3373	1569	782	698
200806 4	Mońki.....	Moniecki	766	8	10352	1351	609	387
200704 4	Nowogród.....	Łomżyński	2055	21	2085	101	278	827
200404 4	Rajgród.....	Grajewski	3528	35	1707	48	138	864
200901 1	Sejny.....	Sejneński	449	4	5707	1271	717	548
201001 1	Siemiatycze.....	Siemiatycki	3625	36	14810	409	132	307
201108 4	Sokółka.....	Sokólski	1859	19	18532	997	311	240
200605 4	Stawiski.....	Kolneński	1324	13	2350	177	435	800
201109 4	Suchowola.....	Sokólski	2595	26	2186	84	215	817
200209 4	Supraśl.....	Białostocki	569	6	4606	809	674	599
200210 4	Suraz.....	Białostocki	3386	34	1007	30	146	887
206301 1	Suwałki.....	Suwałki	6551	66	69527	1061	66	57
200405 4	Szczuczyn.....	Grajewski	1323	13	3496	264	436	687
201309 4	Szepietowo.....	Wysokomazowiecki	196	2	2305	1176	786	807
200212 4	Tykocin.....	Białostocki	2897	29	1919	66	182	847
200213 4	Wasilków.....	Białostocki	2826	28	9753	345	187	404
201301 1	Wysokie Mazowieckie.....	Wysokomazowiecki	1524	15	9333	612	381	419
200214 4	Zabłudów.....	Białostocki	1430	14	2485	174	408	783
201401 1	Zambrów.....	Zambrowski	1902	19	22314	1173	304	198
<b>WOJ. POMORSKIE ( 42 miasta towns )</b>								
220202 4	Brusy.....	Chojnicki	520	5	4825	928	689	591
220102 4	Bytów.....	Bytowski	872	8	16650	1909	572	271
220201 1	Chojnice.....	Chojnicki	2104	21	39919	1897	269	108
221301 1	Czarna Woda.....	Starogardzki	2773	28	3211	116	195	712
220302 4	Czarne.....	Człuchowski	4643	46	5938	128	94	530
220204 4	Czersk.....	Chojnicki	973	10	9673	994	542	408
220301 1	Człuchów.....	Człuchowski	1278	13	14189	1110	448	317
220304 4	Debrzno.....	Człuchowski	751	7	5357	713	613	566
221601 4	Dzierzgoń.....	Sztumski	390	4	5522	1416	735	560
226101 1	Gdańsk.....	Gdańsk	26196	262	456967	1744	6	6
226201 1	Gdynia.....	Gdynia	13514	135	247324	1830	16	12
221402 4	Gniew.....	Tczewski	604	7	6709	1111	660	496
221101 1	Hel.....	Pucki	2172	22	3720	171	263	668
221102 1	Jastarnia.....	Pucki	780	8	3911	501	603	653
220502 4	Kartuzy.....	Kartuski	680	7	14922	2194	638	304
221205 4	Kępice.....	Słupski	611	6	3750	614	657	664
220601 1	Kościerzyna.....	Kościerski	1586	16	23138	1459	369	188
221001 1	Krynica Morska.....	Nowodworski	11601	116	1361	12	21	881
220701 1	Kwidzyn.....	Kwidzyński	2154	22	38296	1778	265	121
220801 1	Lębork.....	Lęborski	1786	18	34581	1936	325	133
220802 1	Łeba.....	Lęborski	1481	15	3753	253	392	662

TABL. 27. POWIERZCHNIA, LUDNOŚĆ ORAZ LOKATY WEDŁUG MIAST (cd.)  
**AREA, POPULATION AND RANKING POSITIONS BY TOWNS (cont.)**

Identyfikator terytorialny <i>Territorial identifier</i>	MIASTA <i>TOWNS</i>	POWIATY / MIASTA NA PRAWACH POWIATU <i>POWIAT / CITIES WITH POWIAT STATUS</i>	Powierzchnia <i>Area</i>		Ludność <i>Population</i>		Lokata według <i>Ranking position by</i>	
			w ha <i>in ha</i>	w km <sup>2</sup> <i>in km<sup>2</sup></i>	ogółem <i>total</i>	na 1 km <sup>2</sup> <i>per 1 km<sup>2</sup></i>	powierzchni w ha <i>area in ha</i>	liczby ludności <i>population</i>
<b>WOJ. POMORSKIE (dok.)</b>								
220901 1	Malbork.....	Malborski	1716	17	38278	2231	340	122
220106 4	Miastko.....	Bytowski	568	6	10695	1883	675	380
221002 4	Nowy Dwór Gdański.....	Nowodworski	507	5	9904	1953	692	401
220907 4	Nowy Staw.....	Malborski	467	5	4367	935	710	621
221404 4	Pelplin.....	Tczewski	442	4	8244	1865	721	450
220704 4	Prabuty.....	Kwidziński	729	7	8573	1176	620	445
220401 1	Pruszcz Gdański.....	Gdański	1647	16	26834	1629	355	167
221103 1	Puck.....	Pucki	479	5	11249	2348	703	370
221501 1	Reda.....	Wejherowski	3492	35	20959	600	140	211
221502 1	Rumia.....	Wejherowski	3010	30	46107	1532	175	98
221309 4	Skarszewy.....	Starogardzki	1079	10	6881	638	505	484
221302 1	Skórcz.....	Starogardzki	363	4	3591	989	744	679
226301 1	Słupsk.....	Słupsk	4315	43	96655	2240	99	41
226401 1	Sopot.....	Sopot	1728	17	38141	2207	336	123
221303 1	Starogard Gdański.....	Starogardzki	2528	25	48185	1906	222	92
221605 4	Sztum.....	Sztumski	459	5	9676	2108	712	407
221401 1	Tczew.....	Tczewski	2238	22	60152	2688	251	73
221201 1	Ustka.....	Słupski	1019	10	16062	1576	527	286
221503 1	Wejherowo.....	Wejherowski	2553	26	47794	1872	219	93
221104 1	Władysławowo.....	Pucki	3922	39	15111	385	111	300
220508 4	Żukowo.....	Kartuski	473	5	6519	1378	707	504
<b>WOJ. ŚLĄSKIE ( 71 miast towns )</b>								
240101 1	Będzin.....	Będziński	3737	37	58584	1568	123	75
246101 1	Bielsko-Biała.....	Bielsko-Biała	12451	125	175008	1406	18	23
241401 1	Bieruń.....	Bieruńsko-łędziński	4049	40	19519	482	106	226
240401 4	Blachownia.....	Częstochowski	3666	36	9865	269	128	402
246201 1	Bytom.....	Bytom	6944	69	181617	2615	61	20
246301 1	Chorzów.....	Chorzów	3324	33	112697	3390	150	36
240301 1	Cieszyn.....	Cieszyński	2861	29	35421	1238	185	130
240204 4	Czechowice-Dziedzice.....	Bielski	3291	33	35061	1065	153	132
240102 1	Czeladź.....	Będziński	1638	16	33415	2040	359	137
241201 4	Czerwionka-Leszczyny.....	Rybnicki	3763	38	28177	749	121	159
246401 1	Częstochowa.....	Częstochowa	15971	160	238042	1490	12	13
246501 1	Dąbrowa Górnicza.....	Dąbrowa Górnicza	18873	189	127431	675	9	27
246601 1	Gliwice.....	Gliwice	13388	134	195472	1460	17	18
241402 1	Imielin.....	Bieruńsko-łędziński	2799	28	8264	295	192	449
246701 1	Jastrzębie-Zdrój.....	Jastrzębie-Zdrój	8533	85	92462	1084	37	43
246801 1	Jaworzno.....	Jaworzno	15259	153	94807	621	13	42
241301 1	Kalety.....	Tarnogórski	7629	76	8681	114	54	439
246901 1	Katowice.....	Katowice	16464	165	306826	1864	11	10
240601 4	Kłobuck.....	Kłobucki	4746	47	13085	276	89	335
240501 1	Knurów.....	Gliwicki	3395	34	39154	1153	144	115
240406 4	Koniecpol.....	Częstochowski	3692	37	6201	168	126	515
240902 4	Koziegłowy.....	Myszkowski	2671	27	2456	92	209	786
241103 4	Krzanowice.....	Raciborski	308	4	2176	706	760	819



TABL. 27. POWIERZCHNIA, LUDNOŚĆ ORAZ LOKATY WEDŁUG MIAST (cd.)  
**AREA, POPULATION AND RANKING POSITIONS BY TOWNS (cont.)**

Identyfikator terytorialny <i>Territorial identifier</i>	MIASTA <i>TOWNS</i>	POWIATY / MIASTA NA PRAWACH POWIATU <i>POWIAT / CITIES WITH POWIAT STATUS</i>	Powierzchnia <i>Area</i>		Ludność <i>Population</i>		Lokata według <i>Ranking position by</i>	
			w ha <i>in ha</i>	w km <sup>2</sup> <i>in km<sup>2</sup></i>	ogółem <i>total</i>	na 1 km <sup>2</sup> <i>per 1 km<sup>2</sup></i>	powierzchni w ha <i>area in ha</i>	liczby ludności <i>population</i>
<b>WOJ. ŚLĄSKIE (dok.)</b>								
240602 4	Krzepice.....	Kłobucki	2766	28	4472	162	196	607
241105 4	Kuźnia Raciborska.....	Raciborski	3149	31	5485	174	167	561
241403 1	Lędziny.....	Bieruńsko-lędziński	3165	32	16396	518	166	278
240701 1	Lubliniec.....	Lubliniecki	8936	89	24125	270	32	182
240801 1	Łaziska Górne.....	Mikołowski	2007	20	22113	1102	289	202
241605 4	Łazy.....	Zawierciański	860	9	7133	829	576	478
241302 1	Miasteczko Śląskie.....	Tarnogórski	6783	68	7355	108	63	470
240802 1	Mikołów.....	Mikołowski	7920	79	39196	495	52	114
247001 1	Mysłowice.....	Mysłowice	6562	66	74865	1141	65	50
240901 1	Myszków.....	Myszkowski	7359	74	32721	445	57	139
241606 4	Ogrodzieniec.....	Zawierciański	2856	29	4401	154	186	614
240803 1	Orzesze.....	Mikołowski	8379	84	19304	230	42	229
247101 1	Piekary Śląskie.....	Piekary Śląskie	3998	40	58268	1457	109	76
241607 4	Pilica.....	Zawierciański	822	8	1992	242	592	839
241601 1	Poręba.....	Zawierciański	3999	40	8765	219	108	437
241005 4	Pszczyna.....	Pszczynski	2249	22	25415	1130	249	175
241501 1	Pszów.....	Wodzisławski	2044	20	14041	687	281	320
240502 1	Pyskowice.....	Gliwicki	3089	31	19067	617	168	235
241101 1	Racibórz.....	Raciborski	7501	75	56397	752	56	81
241502 1	Radlin.....	Wodzisławski	1253	13	17767	1418	454	251
241303 1	Radzionków.....	Tarnogórski	1320	13	17169	1301	437	262
247201 1	Ruda Śląska.....	Ruda Śląska	7773	78	142950	1839	53	24
247301 1	Rybnik.....	Rybnik	14836	148	141410	953	14	25
241503 1	Rydułtowy.....	Wodzisławski	1495	15	21850	1462	390	203
247401 1	Siemianowice Śląskie.....	Siemianowice Śląskie	2550	25	70291	2757	220	55
240107 4	Siewierz.....	Będziński	3866	39	5436	141	114	565
240310 4	Skoczów.....	Cieszyński	985	10	14666	1489	539	310
240108 1	Sławków.....	Będziński	3667	37	6945	189	127	480
247501 1	Sosnowiec.....	Sosnowiec	9106	91	217638	2390	31	15
240506 4	Sośnicowice.....	Gliwicki	1167	11	1715	147	479	863
240311 4	Strumień.....	Cieszyński	629	6	3453	549	650	691
241608 4	Szczekociny.....	Zawierciański	1803	18	3790	210	320	661
240201 1	Szczyrk.....	Bielski	3907	39	5782	148	112	542
247601 1	Świętochłowice.....	Świętochłowice	1331	13	53798	4042	433	82
241304 1	Tarnowskie Góry.....	Tarnogórski	8372	84	60818	726	43	70
240507 4	Toszek.....	Gliwicki	971	10	3511	362	543	686
247701 1	Tychy.....	Tychy	8181	82	129386	1582	46	26
240302 1	Ustroń.....	Cieszyński	5903	59	15588	264	74	292
240209 4	Wilamowice.....	Bielski	1036	10	2890	279	516	741
240303 1	Wisła.....	Cieszyński	11017	109	11233	102	24	372
241504 1	Wodzisław Śląski.....	Wodzisławski	4951	50	49000	990	85	89
240103 1	Wojkowice.....	Będziński	1279	13	9136	714	447	424
240708 4	Woźniki.....	Lubliniecki	7101	71	4384	62	60	617
247801 1	Zabrze.....	Zabrze	8040	80	186913	2325	48	19
241602 1	Zawiercie.....	Zawierciański	8525	85	51695	606	38	85
240905 4	Żarki.....	Myszkowski	2544	25	4563	179	221	602
247901 1	Żory.....	Żory	6464	65	61925	958	67	69
241701 1	Żywiec.....	Żywiecki	5054	51	32056	634	83	141

TABL. 27. POWIERZCHNIA, LUDNOŚĆ ORAZ LOKATY WEDŁUG MIAST (cd.)  
AREA, POPULATION AND RANKING POSITIONS BY TOWNS (cont.)

Identyfikator terytorialny Territorial identifier	MIASTA TOWNS	POWIATY / MIASTA NA PRAWACH POWIATU POWIAT / CITIES WITH POWIAT STATUS	Powierzchnia Area		Ludność Population		Lokata według Ranking position by	
			w ha in ha	w km <sup>2</sup> in km <sup>2</sup>	ogółem total	na 1 km <sup>2</sup> per 1 km <sup>2</sup>	powierzchni w ha area in ha	liczby ludności popula- tion
<b>WOJ. ŚWIĘTOKRZYSKIE ( 31 miast towns )</b>								
260402 4	Bodzentyn.....	Kielecki	865	8	2223	257	574	812
260101 4	Busko-Zdrój.....	Buski	1228	12	16742	1363	465	270
260403 4	Chęciny.....	Kielecki	1413	14	4304	305	411	625
260404 4	Chmielnik.....	Kielecki	780	8	3891	499	603	654
260704 4	Ćmielów.....	Ostrowiecki	1334	14	3176	238	432	716
260405 4	Daleszyce.....	Kielecki	1550	16	2953	191	375	734
260801 4	Działoszyce.....	Pińczowski	192	2	991	516	787	888
260202 4	Jędrzejów.....	Jędrzejowski	1137	11	16139	1419	490	282
260303 4	Kazimierza Wielka.....	Kazimierski	533	5	5575	1046	684	557
266101 1	Kielce.....	Kielce	10965	110	203804	1859	25	17
260503 4	Końskie.....	Konecki	1770	18	19962	1128	329	222
260904 4	Koprzywnica.....	Sandomierski	1790	18	2540	142	324	779
260705 4	Kunów.....	Ostrowiecki	726	7	3040	419	621	727
260203 4	Małogoszcz.....	Jędrzejowski	968	10	3849	398	545	659
260604 4	Opatów.....	Opatowski	936	9	6658	711	555	499
261204 4	Osiek.....	Staszowski	1743	18	2001	115	334	837
260701 1	Ostrowiec Świętokrzyski.....	Ostrowiecki	4643	46	71959	1550	94	54
260605 4	Ożarów.....	Opatowski	779	8	4661	598	604	594
260804 4	Pińczów.....	Pińczowski	1433	14	11303	789	406	369
261205 4	Połaniec.....	Staszowski	1741	17	8227	473	335	451
260901 1	Sandomierz.....	Sandomierski	2869	29	24375	850	183	180
260206 4	Sędziszów.....	Jędrzejowski	792	8	6639	838	600	500
260305 4	Skalbmierz.....	Kazimierski	713	7	1310	184	626	884
261001 1	Skarżysko-Kamienna.....	Skarżyski	6439	64	47525	738	69	94
261101 1	Starachowice.....	Starachowicki	3182	32	51605	1622	165	86
261207 4	Staszów.....	Staszowski	2688	27	15108	562	207	301
260508 4	Stąporków.....	Konecki	1094	11	5848	535	502	536
261005 4	Suchedniów.....	Skarżyski	5940	60	8635	145	73	442
261105 4	Wąchock.....	Starachowicki	1602	16	2744	171	366	756
261306 4	Włoszczowa.....	Włoszczowski	3030	30	10657	352	173	381
260909 4	Zawichost.....	Sandomierski	2029	20	1813	89	284	858
<b>WOJ. WARMIŃSKO - MAZURSKIE ( 49 miast towns )</b>								
281401 4	Barczewo.....	Olsztyński	458	5	7309	1596	713	471
280101 1	Bartoszyce.....	Bartoszycki	1100	11	24721	2247	497	179
281601 4	Biała Piska.....	Piski	324	4	3952	1220	757	649
281402 4	Biskupiec.....	Olsztyński	500	5	10329	2066	695	388
280104 4	Bisztynek.....	Bartoszycki	216	2	2436	1128	781	789
280201 1	Braniewo.....	Braniewski	1241	12	17457	1407	458	260
281403 4	Dobre Miasto.....	Olsztyński	486	5	10440	2148	700	386
280301 1	Działdowo.....	Działdowski	1147	11	20922	1824	487	212
286101 1	Elbląg.....	Elbląg	7982	80	126049	1579	50	29
280501 1	Etki.....	Etcki	2105	21	57897	2750	268	79
280203 4	Frombork.....	Braniewski	759	8	2425	319	612	790

TABL. 27. POWIERZCHNIA, LUDNOŚĆ ORAZ LOKATY WEDŁUG MIAST (cd.)  
AREA, POPULATION AND RANKING POSITIONS BY TOWNS (cont.)

Identyfikator terytorialny Territorial identifier	MIASTA TOWNS	POWIATY / MIASTA NA PRAWACH POWIATU POWIAT / CITIES WITH POWIAT STATUS	Powierzchnia Area		Ludność Population		Lokata według Ranking position by	
			w ha in ha	w km <sup>2</sup> in km <sup>2</sup>	ogółem total	na 1 km <sup>2</sup> per 1 km <sup>2</sup>	powierzchni w ha area in ha	liczby ludności popula- tion
<b>WOJ. WARMIŃSKO - MAZURSKIE (dok.)</b>								
280601 1	Giżycko.....	Giżycki	1372	14	29304	2136	420	154
281803 4	Goldap.....	Goldapski	1720	17	13401	779	339	330
280102 1	Górowo Iławeckie.....	Bartoszycki	332	3	4419	1331	754	612
280701 1	Iława.....	Iławski	2188	22	32343	1478	260	140
281406 4	Jeziorany.....	Olsztyński	341	3	3320	974	751	707
280801 1	Kętrzyn.....	Kętrzyński	1035	10	27515	2658	517	164
280704 4	Kisielice.....	Iławski	337	3	2210	656	752	814
280804 4	Korsze.....	Kętrzyński	403	4	4448	1104	733	609
280304 4	Lidzbark.....	Działdowski	568	6	8131	1432	675	452
280901 1	Lidzbark Warmiński.....	Lidzbarski	1435	14	16209	1130	405	281
280702 1	Lubawa.....	Iławski	1684	17	9661	574	348	409
281002 4	Mikołajki.....	Mragowski	885	8	3734	422	567	666
281506 4	Miłakowo.....	Ostródzki	876	9	2692	307	570	765
281507 4	Miłomłyn.....	Ostródzki	1238	12	2347	190	461	801
280406 4	Młynary.....	Elbląski	276	3	1776	643	768	859
281508 4	Morąg.....	Ostródzki	611	6	13895	2274	657	325
281001 1	Mragowo.....	Mragowski	1481	15	21712	1466	392	204
281104 4	Nidzica.....	Nidzicki	686	7	14337	2090	634	315
281201 1	Nowe Miasto Lubawskie.....	Nowomiejski	1137	11	11061	973	490	375
281304 4	Olecko.....	Olecki	1154	12	16078	1393	484	284
286201 1	Olsztyn.....	Olsztyn	8833	88	176463	1998	33	22
281409 4	Olsztynek.....	Olsztyński	769	8	7565	984	607	467
280905 4	Orneta.....	Lidzbarski	963	10	9145	950	548	423
281602 4	Orzysz.....	Piski	817	8	5732	702	594	546
281501 1	Ostróda.....	Ostródzki	1415	14	33187	2345	410	138
280407 4	Pastęk.....	Elbląski	1063	11	12067	1135	511	355
281704 4	Pasym.....	Szczygieński	1518	15	2549	168	382	778
280205 4	Pieniężno.....	Braniewski	381	4	2801	735	738	748
281603 4	Pisz.....	Piski	1008	10	19439	1928	532	228
280805 4	Reszel.....	Kętrzyński	382	4	4898	1282	737	587
281604 4	Ruciane-Nida.....	Piski	1707	17	4633	271	341	597
280608 4	Ryn.....	Giżycki	414	4	2963	716	729	732
280106 4	Sępólno.....	Bartoszycki	463	5	2013	435	711	835
280706 4	Susz.....	Iławski	667	7	5578	836	642	556
281701 1	Szczytno.....	Szczygieński	1062	11	24908	2345	512	178
280409 4	Tolkmicko.....	Elbląski	229	2	2724	1190	777	761
281903 4	Węgorzewo.....	Węgorzewski	1088	11	11377	1046	503	368
280707 4	Zalewo.....	Iławski	822	8	2079	253	592	829
<b>WOJ. WIELKOPOLSKIE ( 109 miast towns )</b>								
302201 4	Bojanowo.....	Rawicki	234	2	2953	1262	773	734
300401 4	Borek Wielkopolski.....	Gostyński	629	7	2532	403	650	781
302103 4	Buk.....	Poznański	296	3	6089	2057	764	524
300101 1	Chodzież.....	Chodzieski	1277	13	19506	1527	449	227
300201 1	Czarnków.....	Czarnkowsko-trzaniecki	1004	10	11194	1115	533	373

TABL. 27. POWIERZCHNIA, LUDNOŚĆ ORAZ LOKATY WEDŁUG MIAST (cd.)  
**AREA, POPULATION AND RANKING POSITIONS BY TOWNS (cont.)**

Identyfikator terytorialny <i>Territorial identifier</i>	MIASTA <i>TOWNS</i>	POWIATY / MIASTA NA PRAWACH POWIATU <i>POWIAT / CITIES WITH POWIAT STATUS</i>	Powierzchnia <i>Area</i>		Ludność <i>Population</i>		Lokata według <i>Ranking position by</i>	
			w ha <i>in ha</i>	w km <sup>2</sup> <i>in km<sup>2</sup></i>	ogółem <i>total</i>	na 1 km <sup>2</sup> <i>per 1 km<sup>2</sup></i>	powierzchni w ha <i>area in ha</i>	liczby ludności <i>population</i>
<b>WOJ. WIELKOPOLSKIE (cd.)</b>								
301102 4	Czempiń.....	Kościański	332	3	5183	1561	754	573
300302 4	Czarniejewo.....	Gnieźnieński	1019	10	2598	255	527	776
300904 4	Dąbie.....	Kolski	880	9	2000	227	568	838
302703 4	Dobra.....	Turecki	184	2	1443	784	788	876
302602 4	Dolsk.....	Śremski	620	6	1528	246	653	873
300301 1	Gniezno.....	Gnieźnieński	4060	41	69483	1711	105	58
301001 4	Golina.....	Koniński	352	3	4398	1249	746	615
302803 4	Golańcz.....	Wągrowiecki	1264	13	3333	264	451	704
300402 4	Gostyń.....	Gostyński	1071	11	20459	1910	509	215
301803 4	Grabów nad Prosną.....	Ostrzeszowski	258	3	1947	755	769	842
300502 4	Grodzisk Wielkopolski.....	Grodziski	1821	18	13999	769	316	322
300602 4	Jarocin.....	Jarociński	1464	15	26029	1778	398	172
303102 4	Jastrowie.....	Złotowski	7230	72	8485	117	59	446
302202 4	Jutrosin.....	Rawicki	162	2	1906	1177	792	848
306101 1	Kalisz.....	Kalisz	6942	69	106664	1537	62	38
300803 4	Kępno.....	Kępiński	779	8	14682	1885	604	309
301004 4	Kleczew.....	Koniński	670	7	4232	632	640	630
300305 4	Kłecko.....	Gnieźnieński	962	10	2632	274	549	773
300906 4	Kłodawa.....	Kolski	431	4	6707	1556	725	497
301202 4	Kobylin.....	Krotoszyński	487	5	3130	643	699	719
300901 1	Koło.....	Kolski	1385	14	22861	1651	416	191
306201 1	Konin.....	Konin	8220	82	79212	964	45	46
302108 4	Kostrzyn.....	Poznański	798	8	9041	1133	598	429
301101 1	Kościan.....	Kościański	879	9	24084	2740	569	183
301203 4	Koźmin Wielkopolski.....	Krotoszyński	589	6	6678	1134	665	498
302109 4	Kórnik.....	Poznański	599	6	7210	1204	662	474
303103 4	Krajenka.....	Złotowski	376	4	3659	973	739	674
300403 4	Krobia.....	Gostyński	705	7	4089	580	627	638
301204 4	Krotoszyn.....	Krotoszyński	2254	23	29485	1308	248	153
301104 4	Krzywiń.....	Kościański	227	2	1634	720	778	867
300204 4	Krzyż Wielkopolski.....	Czarnkowsko-trzcianecki	581	6	6269	1079	668	511
302603 4	Książ Wielkopolski.....	Śremski	196	2	2738	1397	786	758
306301 1	Leszno.....	Leszno	3186	32	64432	2022	164	65
302101 1	Luboń.....	Poznański	1351	14	29520	2185	426	152
301502 4	Lwówek.....	Nowotomyski	316	3	2961	937	758	733
301904 4	Łobzenica.....	Piński	325	3	3043	936	756	726
300104 4	Margonin.....	Chodzieski	515	5	2989	580	690	730
302203 4	Miejska Górka.....	Rawicki	314	3	3190	1016	759	714
301403 4	Międzychód.....	Międzychodzki	698	7	10844	1554	632	377
301806 4	Mikstat.....	Ostrzeszowski	252	3	1835	728	770	857
303002 4	Miłosław.....	Wrzesiński	407	4	3581	880	732	680
302110 4	Mosina.....	Poznański	1350	14	12454	923	427	345
302111 4	Murowana Goślina.....	Poznański	715	7	10323	1444	625	389
303003 4	Nekla.....	Wrzesiński	1979	20	3398	172	295	696

TABL. 27. POWIERZCHNIA, LUDNOŚĆ ORAZ LOKATY WEDŁUG MIAST (cd.)  
**AREA, POPULATION AND RANKING POSITIONS BY TOWNS (cont.)**

Identyfikator terytorialny <i>Territorial identifier</i>	MIASTA <i>TOWNS</i>	POWIATY / MIASTA NA PRAWACH POWIATU <i>POWIAT / CITIES WITH POWIAT STATUS</i>	Powierzchnia <i>Area</i>		Ludność <i>Population</i>		Lokata według <i>Ranking position by</i>	
			w ha <i>in ha</i>	w km <sup>2</sup> <i>in km<sup>2</sup></i>	ogółem <i>total</i>	na 1 km <sup>2</sup> <i>per 1 km<sup>2</sup></i>	powierzchni w ha <i>area in ha</i>	liczby ludności <i>popula- tion</i>
<b>WOJ. WIELKOPOLSKIE (cd.)</b>								
301702 4	Nowe Skalmierzyce.....	Ostrowski	158	1	4922	3115	793	585
301504 4	Nowy Tomysl.....	Nowotomyski	520	5	14865	2859	689	306
301601 4	Oborniki.....	Obornicki	1408	14	18034	1281	413	249
302401 1	Obrzycko.....	Szamotulski	374	4	2262	605	740	809
301703 4	Odolanów.....	Ostrowski	476	5	5003	1051	706	582
303105 4	Okonek.....	Złotowski	601	6	3855	641	661	658
301505 4	Opalenica.....	Nowotomyski	642	6	9362	1458	648	416
301303 4	Osieczna.....	Leszczyński	476	5	2131	448	706	821
302405 4	Ostroróg.....	Szamotulski	125	1	1962	1570	796	841
301701 1	Ostrów Wielkopolski.....	Ostrowski	4190	42	72382	1727	102	53
301807 4	Ostrzeszów.....	Ostrzeszowski	1213	12	14369	1185	469	313
301901 1	Piła.....	Piński	10268	103	74550	726	27	51
302006 4	Pleszew.....	Pleszewski	1314	13	17530	1334	440	256
302406 4	Pniewy.....	Szamotulski	932	9	7829	840	557	460
302112 4	Pobiedziska.....	Poznański	1024	10	8748	854	525	438
300406 4	Pogorzela.....	Gostyński	436	4	2037	467	722	832
300407 4	Poniec.....	Gostyński	348	3	2851	819	747	745
306401 1	Poznań.....	Poznań	26191	262	551627	2106	7	5
300911 4	Przedecz.....	Kolski	298	3	1772	595	762	860
302102 1	Puszczykowo.....	Poznański	1639	16	9635	588	358	410
303004 4	Pyzdry.....	Wrzesiński	1216	12	3228	265	467	710
300504 4	Rakoniewice.....	Grodziski	337	3	3332	989	752	705
301706 4	Raszków.....	Ostrowski	205	2	2080	1015	784	828
302205 4	Rawicz.....	Rawicki	774	8	21054	2720	605	210
301602 4	Rogoźno.....	Obornicki	1124	11	11158	993	492	374
301007 4	Rychwał.....	Koniński	970	10	2364	244	544	798
301304 4	Rydzyzna.....	Leszczyński	220	2	2700	1227	780	764
301404 4	Sieraków.....	Międzychodzki	1408	14	6091	433	413	523
302805 4	Skoki.....	Wągrowiecki	1120	11	4003	357	493	644
302301 1	Słupca.....	Słupecki	1030	10	13946	1354	521	324
301010 4	Sompolno.....	Koniński	621	6	3624	584	652	677
300709 4	Stawiszyn.....	Kaliski	99	1	1552	1568	798	871
302114 4	Stęszew.....	Poznański	569	6	5686	999	674	552
301201 1	Sulmierzyce.....	Krotoszyński	2929	29	2859	98	180	744
302116 4	Swarzędz.....	Poznański	823	9	30487	3704	591	145
300105 4	Szamocin.....	Chodzieski	467	5	4291	919	710	627
302407 4	Szamotuły.....	Szamotulski	1108	11	18878	1704	496	238
301012 4	Ślesin.....	Koniński	718	7	3200	446	624	713
301105 4	Śmigiel.....	Kościański	530	5	5536	1045	686	559
302604 4	Śrem.....	Śremski	1237	12	29895	2417	462	148
302504 4	Środa Wielkopolska.....	Średzki	1798	18	22179	1234	321	201

TABL. 27. POWIERZCHNIA, LUDNOŚĆ ORAZ LOKATY WEDŁUG MIAST (cd.)  
**AREA, POPULATION AND RANKING POSITIONS BY TOWNS (cont.)**

Identyfikator terytorialny <i>Territorial identifier</i>	MIASTA <i>TOWNS</i>	POWIATY / MIASTA NA PRAWACH POWIATU <i>POWIAT / CITIES WITH POWIAT STATUS</i>	Powierzchnia <i>Area</i>		Ludność <i>Population</i>		Lokata według <i>Ranking position by</i>	
			w ha <i>in ha</i>	w km <sup>2</sup> <i>in km<sup>2</sup></i>	ogółem <i>total</i>	na 1 km <sup>2</sup> <i>per 1 km<sup>2</sup></i>	powierzchni w ha <i>area in ha</i>	liczby ludności <i>population</i>
<b>WOJ. WIELKOPOLSKIE (dok.)</b>								
300207 4	Trzcianka.....	Czarnkowsko-trzcianecki	1830	18	16894	923	315	265
300309 4	Trzemeszno.....	Gnieźnieński	546	5	7807	1430	679	461
302707 4	Tuliszaków.....	Turecki	700	7	3373	482	630	698
302701 1	Turek.....	Turecki	1617	16	28531	1764	362	157
301907 4	Ujście.....	Piński	578	6	3874	670	670	655
302801 1	Wągrowiec.....	Wągrowiecki	1783	18	25083	1407	326	177
300208 4	Wieleń.....	Czarnkowsko-trzcianecki	433	4	5869	1355	724	535
300505 4	Wielichowo.....	Grodziski	124	1	1746	1408	797	862
300310 4	Witkowo.....	Gnieźnieński	831	8	7943	956	587	457
302903 4	Wolsztyn.....	Wolsztyński	478	5	13393	2802	704	332
302408 4	Wronki.....	Szamotulski	581	6	11443	1970	668	364
303005 4	Września.....	Wrzesiński	1273	13	29157	2290	450	155
301908 4	Wyrzysk.....	Piński	412	4	5232	1270	730	571
301909 4	Wysoka.....	Piński	482	5	2736	568	701	759
302308 4	Zagórz.....	Stupecki	344	4	2985	868	749	731
301506 4	Zbąszyń.....	Nowotomyski	542	5	7211	1330	680	473
301206 4	Zduny.....	Krotoszyński	620	6	4514	728	653	604
303101 1	Złotów.....	Złotowski	1158	12	18303	1581	482	246
300604 4	Żerków.....	Jarociński	216	2	2122	982	781	824
<b>WOJ. ZACHODNIOPOMORSKIE ( 64 miasta towns )</b>								
321001 4	Barlinek.....	Myśliborski	1755	17	14085	803	331	319
321502 4	Barwice.....	Szczecinecki	750	8	3713	495	614	670
320101 1	Białogard.....	Białogardzki	2573	26	24227	942	216	181
321503 4	Biały Bór.....	Szczecinecki	1282	13	2219	173	446	813
320903 4	Bobolice.....	Koszaliński	477	5	4343	910	705	623
321504 4	Borne Sulinowo.....	Szczecinecki	1815	18	4675	258	317	593
320602 4	Cedynia.....	Gryfiński	167	2	1624	972	791	868
321402 4	Chociwel.....	Stargardzki	367	4	3226	879	742	711
320603 4	Chojna.....	Gryfiński	1212	12	7374	608	470	469
320202 4	Choszczno.....	Choszczeński	958	10	15671	1636	550	291
320301 4	Czaplinek.....	Drawski	1362	14	6897	506	423	483
321702 4	Człopa.....	Wałecki	627	7	2354	375	651	799
321301 1	Darłowo.....	Stawieński	2021	20	13954	690	287	323
321003 4	Dębno.....	Myśliborski	1951	20	13862	711	298	328
321801 4	Dobra.....	Łobeski	237	2	2305	973	772	807
321403 4	Dobrzany.....	Stargardzki	534	5	2339	438	683	803
320203 4	Drawno.....	Choszczeński	503	5	2382	474	693	796
320302 4	Drawsko Pomorskie.....	Drawski	2233	22	11409	511	252	367
320701 4	Dziwnów.....	Kamieński	497	6	2867	577	697	743
320702 4	Golczewo.....	Kamieński	742	7	2708	365	617	763
320402 4	Goleniów.....	Goleniowski	1178	12	22349	1897	478	197
320803 4	Gościno.....	Kołobrzegi	570	6	2444	429	673	788

TABL. 27. POWIERZCHNIA, LUDNOŚĆ ORAZ LOKATY WEDŁUG MIAST (dok.)  
**AREA, POPULATION AND RANKING POSITIONS BY TOWNS (cont.)**

Identyfikator terytorialny <i>Territorial identifier</i>	MIASTA <i>TOWNS</i>	POWIATY / MIASTA NA PRAWACH POWIATU <i>POWIAT / CITIES WITH POWIAT STATUS</i>	Powierzchnia <i>Area</i>		Ludność <i>Population</i>		Lokata według <i>Ranking position by</i>	
			w ha <i>in ha</i>	w km <sup>2</sup> <i>in km<sup>2</sup></i>	ogółem <i>total</i>	na 1 km <sup>2</sup> <i>per 1 km<sup>2</sup></i>	powierzchni w ha <i>area in ha</i>	liczby ludności <i>population</i>
<b>WOJ. ZACHODNIOPOMORSKIE (dok.)</b>								
320502 4	Gryfice.....	Gryficki	1240	12	16541	1334	459	274
320604 4	Gryfino.....	Gryfiński	958	10	21249	2218	550	208
321405 4	Ińsko.....	Stargardzki	748	7	2026	271	615	834
320303 4	Kalisz Pomorski.....	Drawski	1196	12	4224	353	474	631
320703 4	Kamień Pomorski.....	Kamieński	1074	11	9094	847	507	427
320103 4	Karlino.....	Białogardzki	940	9	5816	619	554	539
320801 1	Kołobrzeg.....	Kołobrzesci	2567	26	44984	1752	217	100
326101 1	Koszalin.....	Koszalin	9834	98	107948	1098	29	37
321203 4	Lipiany.....	Pyrzycki	554	5	4048	731	676	641
321802 4	Łobez.....	Łobeski	1284	13	10459	815	445	385
320403 4	Maszewo.....	Goleniowski	554	6	3261	589	676	709
320605 4	Mieszkowice.....	Gryfiński	473	5	3526	745	707	685
320704 4	Międzyzdroje.....	Kamieński	450	4	5479	1218	716	562
321703 4	Mirosławiec.....	Walecki	213	2	2671	1254	783	769
320606 4	Moryń.....	Gryfiński	554	6	1622	293	676	869
321004 4	Myślibórz.....	Myśliborski	1504	15	11539	767	387	361
321103 4	Nowe Warpno.....	Policki	2451	25	1237	50	230	886
320404 4	Nowogard.....	Goleniowski	1244	12	16816	1352	456	267
320205 4	Pelczyce.....	Choszczeński	1307	13	2681	205	442	768
320504 4	Płoty.....	Gryficki	412	4	4035	979	730	642
320906 4	Polanów.....	Koszaliński	737	7	2917	396	618	739
321104 4	Police.....	Policki	3731	37	33951	910	124	134
321603 4	Połczyn-Zdrój.....	Świdwiński	722	8	8372	1160	623	448
321205 4	Pyrzyce.....	Pyrzycki	3879	39	12693	327	113	340
320206 4	Recz.....	Choszczeński	1240	12	2963	239	459	732
321804 4	Resko.....	Łobeski	449	4	4329	964	717	624
320907 4	Sianów.....	Koszaliński	1588	16	6555	413	368	503
321302 1	Sławno.....	Sławieński	1583	16	13020	822	370	337
321401 1	Stargard Szczeciński.....	Stargardzki	4808	48	69633	1448	88	56
321411 4	Suchań.....	Stargardzki	357	4	1436	402	745	877
326201 1	Szczecin.....	Szczecin	30055	301	405606	1350	3	7
321501 1	Szczecinek.....	Szczecinecki	4848	48	38977	804	87	117
321601 1	Świdwin.....	Świdwiński	2238	22	15487	692	251	296
326301 1	Świnoujście.....	Świnoujście	19723	197	40759	207	8	107
320608 4	Trzcińsko-Zdrój.....	Gryfiński	233	2	2455	1054	774	787
320508 4	Trzebiatów.....	Gryficki	1025	10	10131	988	524	394
321704 4	Tuczno.....	Walecki	921	9	1900	206	558	849
320104 4	Tychowo.....	Białogardzki	410	4	2480	605	731	784
321701 1	Wałcz.....	Walecki	3817	38	25942	680	118	173
321805 4	Węgorzyno.....	Łobeski	685	7	3005	439	635	729
320706 4	Wolin.....	Kamieński	1447	14	4842	335	402	590
320306 4	Złocieniec.....	Drawski	3228	32	13217	409	160	334

TABL. 28. **POWIERZCHNIA, LUDNOŚĆ ORAZ LOKATY WEDŁUG REGIONÓW ( NTS 1 )**  
**AREA, POPULATION AND RANKING POSITIONS BY REGIONS ( NTS 1 )**

Symbol <i>Symbol</i>	REGIONY (NTS 1) <i>REGIONS (NTS 1)</i>	Powierzchnia <i>Area</i>		Ludność <i>Population</i>		Lokata według <i>Ranking position by</i>		Liczba podregionów (NTS 3) <i>Number of subregions (NTS 3)</i>
		w ha <i>in ha</i>	w km <sup>2</sup> <i>in km<sup>2</sup></i>	ogółem <i>total</i>	na 1 km <sup>2</sup> <i>per 1 km<sup>2</sup></i>	powierz- chni w ha <i>area in ha</i>	liczby ludności <i>popula- tion</i>	
1.1	Centralny..... województwa: <i>voivodships:</i> łódzkie mazowieckie	5377742	53777	7777268	145	4	2	11
1.2	Południowy..... województwa: <i>voivodships:</i> małopolskie śląskie	2751588	27516	7945976	289	6	1	13
1.3	Wschodni..... województwa: <i>voivodships:</i> lubelskie podkarpackie podlaskie świętokrzyskie	7486574	74866	6709743	90	1	3	13
1.4	Północno-zachodni..... województwa: <i>voivodships:</i> lubuskie wielkopolskie zachodniopomorskie	6670687	66706	6123522	92	2	4	12
1.5	Południowo-zachodni..... województwa: <i>voivodships:</i> dolnośląskie opolskie	2935861	29359	3906425	133	5	6	7
1.6	Północny..... województwa: <i>voivodships:</i> kujawsko-pomorskie pomorskie warmińsko-mazurskie	6045515	60455	5737103	95	3	5	10



TABL. 29. POWIERZCHNIA, LUDNOŚĆ ORAZ LOKATY WEDŁUG PODREGIONÓW (NTS 3)  
AREA, POPULATION AND RANKING POSITIONS BY SUBREGIONS (NTS 3)

Symbol <i>Symbol</i>	PODREGIONY (NTS 3) <i>SUBREGIONS (NTS 3)</i>	Powierzchnia <i>Area</i>		Ludność <i>Population</i>		Lokata według <i>Ranking position by</i>		Liczba <i>Number of</i>	
		w ha <i>in ha</i>	w km <sup>2</sup> <i>in km<sup>2</sup></i>	ogółem <i>total</i>	na 1 km <sup>2</sup> <i>per 1 km<sup>2</sup></i>	powierz- chni w ha <i>area in ha</i>	liczby ludności <i>popula- tion</i>	powia- tów <i>powiats</i>	miast na prawach powiatu <i>cities with powiat status</i>
<b>WOJ. DOLNOŚLĄSKIE ( 5 podregionów subregions )</b>									
3.5.02.01	Jeleniogórski.....	556955	5571	574737	103	27	34	8	1
3.5.02.02	Legnicko-głogowski.....	347299	3472	448444	129	47	52	5	1
3.5.02.03	Wałbrzyski.....	417940	4179	671490	161	43	16	5	-
3.5.02.04	Wrocławski.....	643198	6432	550173	86	15	36	8	-
3.5.02.05	M. Wrocław.....	29282	293	632996	2162	65	23	-	1
<b>WOJ. KUJAWSKO-POMORSKIE ( 3 podregiony subregions )</b>									
3.6.04.06	Bydgosko-toruński.....	291624	2917	762759	262	49	6	2	2
3.6.04.07	Grudziądzki.....	680796	6808	531495	78	12	38	8	1
3.6.04.08	Włocławski.....	824714	8247	775289	94	6	2	9	1
<b>WOJ. LUBELSKIE ( 4 podregiony subregions )</b>									
3.3.06.09	Bialski.....	597735	5977	306219	51	21	64	4	1
3.3.06.10	Chełmsko-zamojski.....	929096	9291	644007	69	4	20	6	2
3.3.06.11	Lubelski.....	422071	4221	713397	169	42	13	4	1
3.3.06.12	Puławski.....	563344	5633	488272	87	26	46	6	-
<b>WOJ. LUBUSKIE ( 2 podregiony subregions )</b>									
3.4.08.13	Gorzowski.....	611251	6113	383294	63	19	59	5	1
3.4.08.14	Zielonogórski.....	787537	7875	627730	80	8	24	7	1
<b>WOJ. ŁÓDZKIE ( 5 podregionów subregions )</b>									
3.1.10.15	Łódzki.....	220568	2206	379562	172	53	60	4	-
3.1.10.16	M. Łódź.....	29325	293	737098	2514	64	12	-	1
3.1.10.17	Piotrkowski.....	597117	5972	595908	100	22	31	5	1
3.1.10.18	Sieradzki.....	566688	5666	451938	80	25	51	7	-
3.1.10.19	Skierniewicki.....	408197	4082	369851	91	44	62	5	1
<b>WOJ. MAŁOPOLSKIE ( 5 podregionów subregions )</b>									
3.2.12.20	Krakowski.....	405415	4055	685299	169	45	15	6	-
3.2.12.21	M. Kraków.....	32680	327	756183	2314	62	9	-	1
3.2.12.22	Nowosądecki.....	547171	5470	772344	141	29	5	5	1
3.2.12.23	Oświęcimski.....	272540	2726	634549	233	50	22	5	-
3.2.12.24	Tarnowski.....	260473	2605	461719	177	51	49	3	1
<b>WOJ. MAZOWIECKIE ( 6 podregionów subregions )</b>									
3.1.14.25	Ciechanowsko-płocki.....	777953	7780	622621	80	9	25	7	1
3.1.14.26	Ostrołęcko-siedlecki.....	1209162	12090	746934	62	1	10	10	2
3.1.14.27	Radomski.....	576330	5763	620142	108	24	27	7	1
3.1.14.28	M. st. Warszawa.....	51724	517	1720398	3326	59	1	-	1
3.1.14.29	Warszawski wschodni.....	510358	5104	772860	151	34	4	6	-
3.1.14.30	Warszawski zachodni.....	430320	4304	759956	177	39	8	7	-
<b>WOJ. OPOLSKIE ( 2 podregiony subregions )</b>									
3.5.16.31	Nyski.....	427148	4272	406076	95	41	55	5	-
3.5.16.32	Opolski.....	514039	5140	622509	121	32	26	6	1

TABL. 29. POWIERZCHNIA, LUDNOŚĆ ORAZ LOKATY WEDŁUG PODREGIONÓW (NTS 3) (dok.)  
 AREA, POPULATION AND RANKING POSITIONS BY SUBREGIONS (NTS 3) (cont.)

Symbol Symbol	PODREGIONY (NTS 3) SUBREGIONS (NTS 3)	Powierzchnia Area		Ludność Population		Lokata według Ranking position by		Liczba Number of	
		w ha in ha	w km <sup>2</sup> in km <sup>2</sup>	ogółem total	na 1 km <sup>2</sup> per 1 km <sup>2</sup>	powierz- chni w ha area in ha	liczby ludności popula- tion	powia- tów powiats	miast na prawach powiatu cities with powiat status
<b>WOJ. PODKARPACKIE ( 4 podregiony subregions )</b>									
3.3.18.33	Krośnieński.....	553726	5538	482120	87	28	47	6	1
3.3.18.34	Przemyski.....	429243	4292	394242	92	40	57	4	1
3.3.18.35	Rzeszowski.....	355053	3552	613486	173	46	30	5	1
3.3.18.36	Tarnobrzegi.....	446554	4464	613657	137	37	29	6	1
<b>WOJ. PODLASKIE ( 3 podregiony subregions )</b>									
3.3.20.37	Białostocki.....	513307	5132	505810	99	33	42	2	1
3.3.20.38	Łomżyński.....	881747	8818	406908	46	5	54	7	1
3.3.20.39	Suwalski.....	623648	6237	275611	44	18	66	5	1
<b>WOJ. POMORSKIE ( 4 podregiony subregions )</b>									
3.6.22.40	Gdański.....	444321	4444	523066	118	38	41	5	-
3.6.22.41	Słupski.....	818496	8184	481098	59	7	48	5	1
3.6.22.42	Starogardzki.....	526779	5268	493723	94	31	44	6	-
3.6.22.43	Trójmiejski.....	41438	414	742432	1792	60	11	-	3
<b>WOJ. ŚLĄSKIE ( 8 podregionów subregions )</b>									
3.2.24.44	Bielski.....	235350	2354	656775	279	52	18	3	1
3.2.24.45	Bytomski.....	157586	1575	454560	288	55	50	2	2
3.2.24.46	Częstochowski.....	304960	3049	528966	173	48	40	3	1
3.2.24.47	Gliwicki.....	87865	878	496791	565	58	43	1	2
3.2.24.48	Katowicki.....	38004	380	761427	2004	61	7	-	6
3.2.24.49	Rybnicki.....	135248	1353	637500	471	56	21	3	3
3.2.24.50	Sosnowiecki.....	179874	1800	712997	396	54	14	2	3
3.2.24.51	Tyski.....	94422	944	386866	410	57	58	3	1
<b>WOJ. ŚWIĘTOKRZYSKIE ( 2 podregiony subregions )</b>									
3.3.26.52	Kielecki.....	503109	5031	774119	154	35	3	5	1
3.3.26.53	Sandomiersko-jędrzejowski.....	667941	6680	491895	74	13	45	8	-
<b>WOJ. WARMIŃSKO-MAZURSKIE ( 3 podregiony subregions )</b>									
3.6.28.54	Elbląski.....	749642	7497	529238	71	10	39	6	1
3.6.28.55	Elcki.....	634599	6347	283952	45	17	65	6	-
3.6.28.56	Olsztyński.....	1033106	10329	614051	59	3	28	7	1
<b>WOJ. WIELKOPOLSKIE ( 6 podregionów subregions )</b>									
3.4.30.57	Kaliski.....	578445	5784	669795	116	23	17	7	1
3.4.30.58	Koniński.....	639730	6397	653392	102	16	19	6	1
3.4.30.59	Leszczyński.....	599553	5996	547059	91	20	37	8	1
3.4.30.60	Piłski.....	645914	6459	409876	63	14	53	5	-
3.4.30.61	Poznański.....	492818	4928	587677	119	36	33	5	-
3.4.30.62	M. Poznań.....	26191	262	551627	2106	66	35	-	1
<b>WOJ. ZACHODNIOPOMORSKIE ( 4 podregiony subregions )</b>									
3.4.32.63	Koszaliński.....	1040273	10402	591528	57	2	32	8	1
3.4.32.64	Stargardzki.....	683856	6838	374095	55	11	61	6	-
3.4.32.65	M. Szczecin.....	30055	301	405606	1350	63	56	-	1
3.4.32.66	Szczeciński.....	535064	5351	321843	60	30	63	4	1

TABL. 30. **NAJWIĘKSZE I NAJMNIJSZE JEDNOSTKI PODZIAŁU TERYTORIALNEGO ORAZ NTS**  
**THE BIGGEST AND THE SMALLEST UNITS OF TERRITORIAL DIVISION AND NTS**

**A. POD WZGLĘDEM POWIERZCHNI**  
**BY AREA**

Wyszczególnienie <i>Specification</i>	Identyfikator terytorialny <i>Territorial identifier</i>	Nazwa jednostki <i>Name of unit</i>	Polożenie <i>Localisation</i>		Powierzchnia w ha <i>Area in ha</i>	Lokata <i>Ranking position</i>
			województwo <i>voivodship</i>	powiat <i>powiat</i>		
<b>Region (NTS 1)</b> <b>Region (NTS 1)</b>						
największy <i>the biggest</i>	1.3	Wschodni			7486574	1
najmniejszy <i>the smallest</i>	1.2	Południowy			2751588	6
<b>Województwo</b> <b>Voivodship</b>						
największe <i>the biggest</i>	14	Mazowieckie			3555847	1
najmniejsze <i>the smallest</i>	16	Opolskie			941187	16
<b>Podregion (NTS 3)</b> <b>Subregion (NTS 3)</b>						
największy <i>the biggest</i>	3.1.14.26	Ostrołęcko-siedlecki	Mazowieckie		1209162	1
najmniejszy <i>the smallest</i>	3.4.30.62	M. Poznań	Wielkopolskie		26191	66
<b>Powiat</b> <b>Powiat</b>						
największy <i>the biggest</i>	2002	Białostocki	Podlaskie		297644	1
najmniejszy <i>the smallest</i>	2414	Bieruńsko-lędziński	Śląskie		15815	313
<b>Miasto na prawach powiatu</b> <b>City with powiat status</b>						
największe <i>the biggest</i>	1465	Powiat m. st. Warszawa	Mazowieckie		51724	1
najmniejsze <i>the smallest</i>	2476	Powiat m. Świętochłowice	Śląskie		1331	64
<b>Gmina</b> <b>Gmina</b>						
największa <i>the biggest</i>	281603 3	Pisz	Warmińsko-mazurskie	Piski	63370	1
najmniejsza <i>the smallest</i>	280102 1	Górowo Iławeckie	Warmińsko-mazurskie	Bartoszycki	332	2339
<b>miejska</b> <b>urban</b>						
największa <i>the biggest</i>	146501 1	M. st. Warszawa	Mazowieckie	Powiat m. st. Warszawa	51724	1
najmniejsza <i>the smallest</i>	280102 1	Górowo Iławeckie	Warmińsko-mazurskie	Bartoszycki	332	298
<b>wiejska</b> <b>rural</b>						
największa <i>the biggest</i>	321705 2	Wałcz	Zachodniopomorskie	Wałecki	57489	1
najmniejsza <i>the smallest</i>	241203 2	Jejkowice	Śląskie	Rybnicki	759	1497
<b>miejsko-wiejska</b> <b>urban-rural</b>						
największa <i>the biggest</i>	281603 3	Pisz	Warmińsko-mazurskie	Piski	63370	1
najmniejsza <i>the smallest</i>	120614 3	Świątniki Górne	Małopolskie	Krakowski	2035	597

TABL. 30. **NAJWIĘKSZE I NAJMNIJSZE JEDNOSTKI PODZIAŁU TERYTORIALNEGO ORAZ NTS (cd.)**  
**THE BIGGEST AND THE SMALLEST UNITS OF TERRITORIAL DIVISION AND NTS (cont.)**

**A. POD WZGLĘDEM POWIERZCHNI (dok.)**  
**BY AREA (cont.)**

Wyszczególnienie <i>Specification</i>	Identyfikator terytorialny <i>Territorial identifier</i>	Nazwa jednostki <i>Name of unit</i>	Położenie <i>Localisation</i>		Powierzchnia w ha <i>Area in ha</i>	Lokata <i>Ranking position</i>
			województwo <i>voivodship</i>	powiat <i>powiat</i>		
<b>Miasto</b> <b>Town</b>						
największe <i>the biggest</i>	146501 1	M. st. Warszawa	Mazowieckie	Powiat m. st. Warszawa	51724	1
najmniejsze <i>the smallest</i>	300709 4	Stawiszyn	Wielkopolskie	Kaliski	99	798
<b>Miasto w gminie miejsko-wiejskiej</b> <b>Town in urban-rural gmina</b>						
największe <i>the biggest</i>	020814 4	Szczytna	Dolnośląskie	Kłodzki	8038	1
najmniejsze <i>the smallest</i>	300709 4	Stawiszyn	Wielkopolskie	Kaliski	99	525

**B. POD WZGLĘDEM LUDNOŚCI**  
**BY POPULATION**

Wyszczególnienie <i>Specification</i>	Identyfikator terytorialny <i>Territorial identifier</i>	Nazwa jednostki <i>Name of unit</i>	Położenie <i>Localisation</i>		Ludność <i>Population</i>	Lokata <i>Ranking position</i>
			województwo <i>voivodship</i>	powiat <i>powiat</i>		
<b>Region (NTS 1)</b> <b>Region (NTS 1)</b>						
największy <i>the biggest</i>	1.2	Południowy			7945976	1
najmniejszy <i>the smallest</i>	1.5	Południowo-zachodni			3906425	6
<b>Województwo</b> <b>Voivodship</b>						
największe <i>the biggest</i>	14	Mazowieckie			5242911	1
najmniejsze <i>the smallest</i>	08	Lubuskie			1011024	16
<b>Podregion (NTS 3)</b> <b>Subregion (NTS 3)</b>						
największy <i>the biggest</i>	3.1.14.28	M. st. Warszawa	Mazowieckie		1720398	1
najmniejszy <i>the smallest</i>	3.3.20.39	Suwalski	Podlaskie		275611	66
<b>Powiat</b> <b>Powiat</b>						
największy <i>the biggest</i>	3021	Poznański	Wielkopolskie		327110	1
najmniejszy <i>the smallest</i>	2009	Sejneński	Podlaskie		20934	312

TABL. 30. **NAJWIĘKSZE I NAJMNIJSZE JEDNOSTKI PODZIAŁU TERYTORIALNEGO ORAZ NTS (dok.)**  
**THE BIGGEST AND THE SMALLEST UNITS OF TERRITORIAL DIVISION AND NTS (cont.)**

**B. POD WZGLĘDEM LUDNOŚCI (dok.)**  
**BY POPULATION (cont.)**

Wyszczególnienie <i>Specification</i>	Identyfikator terytorialny <i>Territorial identifier</i>	Nazwa jednostki <i>Name of unit</i>	Położenie <i>Localisation</i>		Ludność <i>Population</i>	Lokata <i>Ranking position</i>
			województwo <i>voivodship</i>	powiat <i>powiat</i>		
<b>Miasto na prawach powiatu</b> <b>City with powiat status</b>						
największe <i>the biggest</i>	1465	Powiat m. st. Warszawa	Mazowieckie		1720398	1
najmniejsze <i>the smallest</i>	2264	Powiat m. Sopot	Pomorskie		38141	65
<b>Gmina</b> <b>Gmina</b>						
największa <i>the biggest</i>	146501 1	M. st. Warszawa	Mazowieckie	Powiat m. st. Warszawa	1720398	1
najmniejsza <i>the smallest</i>	221001 1	Krynica Morska	Pomorskie	Nowodworski	1361	2292
<b>miejska</b> <b>urban</b>						
największa <i>the biggest</i>	146501 1	M. st. Warszawa	Mazowieckie	Powiat m. st. Warszawa	1720398	1
najmniejsza <i>the smallest</i>	221001 1	Krynica Morska	Pomorskie	Nowodworski	1361	305
<b>wiejska</b> <b>rural</b>						
największa <i>the biggest</i>	121002 2	Chelmiec	Małopolskie	Nowosądecki	26128	1
najmniejsza <i>the smallest</i>	021006 2	Platerówka	Dolnośląskie	Lubański	1669	1446
<b>miejsko-wiejska</b> <b>urban-rural</b>						
największa <i>the biggest</i>	141804 3	Piaseczno	Mazowieckie	Piaseczyński	71974	1
najmniejsza <i>the smallest</i>	321103 3	Nowe Warpno	Zachodniopomorskie	Policki	1651	589
<b>Miasto</b> <b>Town</b>						
największe <i>the biggest</i>	146501 1	M. st. Warszawa	Mazowieckie	Powiat m. st. Warszawa	1720398	1
najmniejsze <i>the smallest</i>	140106 4	Wyśmierzyce	Mazowieckie	Białobrzegi	873	889
<b>Miasto w gminie miejsko-wiejskiej</b> <b>Town in urban-rural gmina</b>						
największe <i>the biggest</i>	160705 4	Nysa	Opolskie	Nyski	46046	1
najmniejsze <i>the smallest</i>	140106 4	Wyśmierzyce	Mazowieckie	Białobrzegi	873	589

## OBJAŚNIENIA ZNAKÓW UMOWNYCH UŻYWANYCH W PUBLIKACJI SYMBOLS AND ABBREVIATIONS USED IN PUBLICATION

### Znaki umowne Symbols

Kreska	( – )	– zjawisko nie wystąpiło <i>magnitude zero</i>
Zero	(0,0)	– zjawisko istniało w wielkości mniejszej od 0,05 <i>magnitude not zero, but less than 0,05 of a unit</i>
Znak	x	– wypełnienie pozycji jest niemożliwe lub niecelowe <i>not applicable</i>
Znak	( ↑ )	– oznacza gminę o najwyższej wartości cechy <i>indicates gmina with the highest value of characteristic</i>
Znak	( ↓ )	– oznacza gminę o najniższej wartości cechy <i>indicates gmina with the lowest value of characteristic</i>

### Skróty Abbreviations

tys.	= tysiąc <i>thousand</i>	M.	= miasto na prawach powiatu <i>city with powiat status</i>
thous.		gm.	= gmina
mln	= milion <i>million</i>	m.	= miasto (gmina miejska) <i>town (urban gmina)</i>
km <sup>2</sup>	= kilometr kwadratowy <i>square kilometre</i>	cd.	= ciąg dalszy <i>continued</i>
ha	= hektar <i>hectare</i>	cont.	= dokończenie <i>continued</i>
woj.	= województwo <i>voivodship</i>	Dz. U.	= Dziennik Ustaw <i>Journal of Laws</i>
pow.	= powiat	poz.	= pozycja <i>item</i>
m.st.	= miasto stołeczne <i>Capital City</i>		

Przy publikowaniu danych GUS prosimy o podanie źródła.  
*When publishing CSO data please indicate source.*